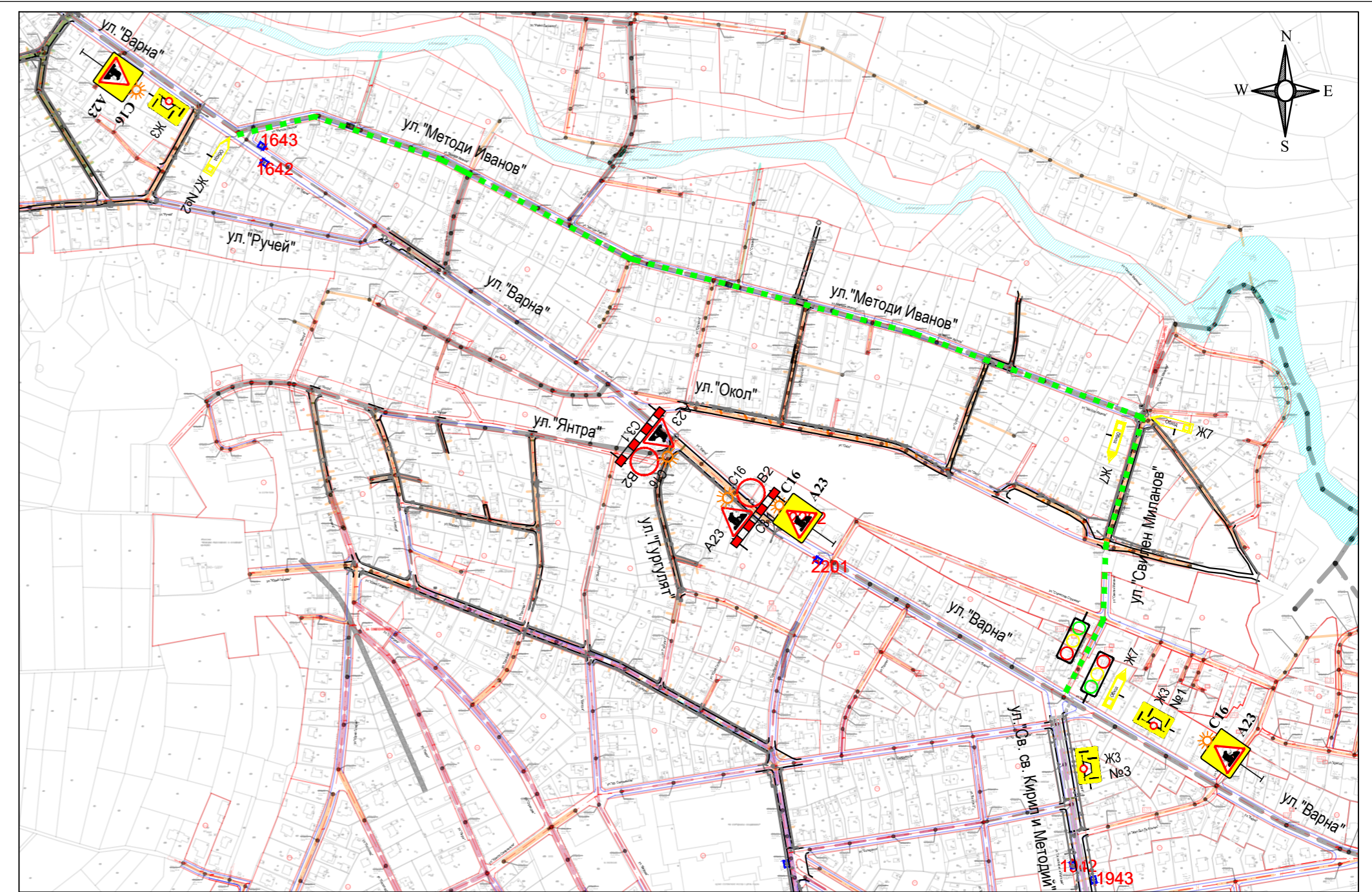
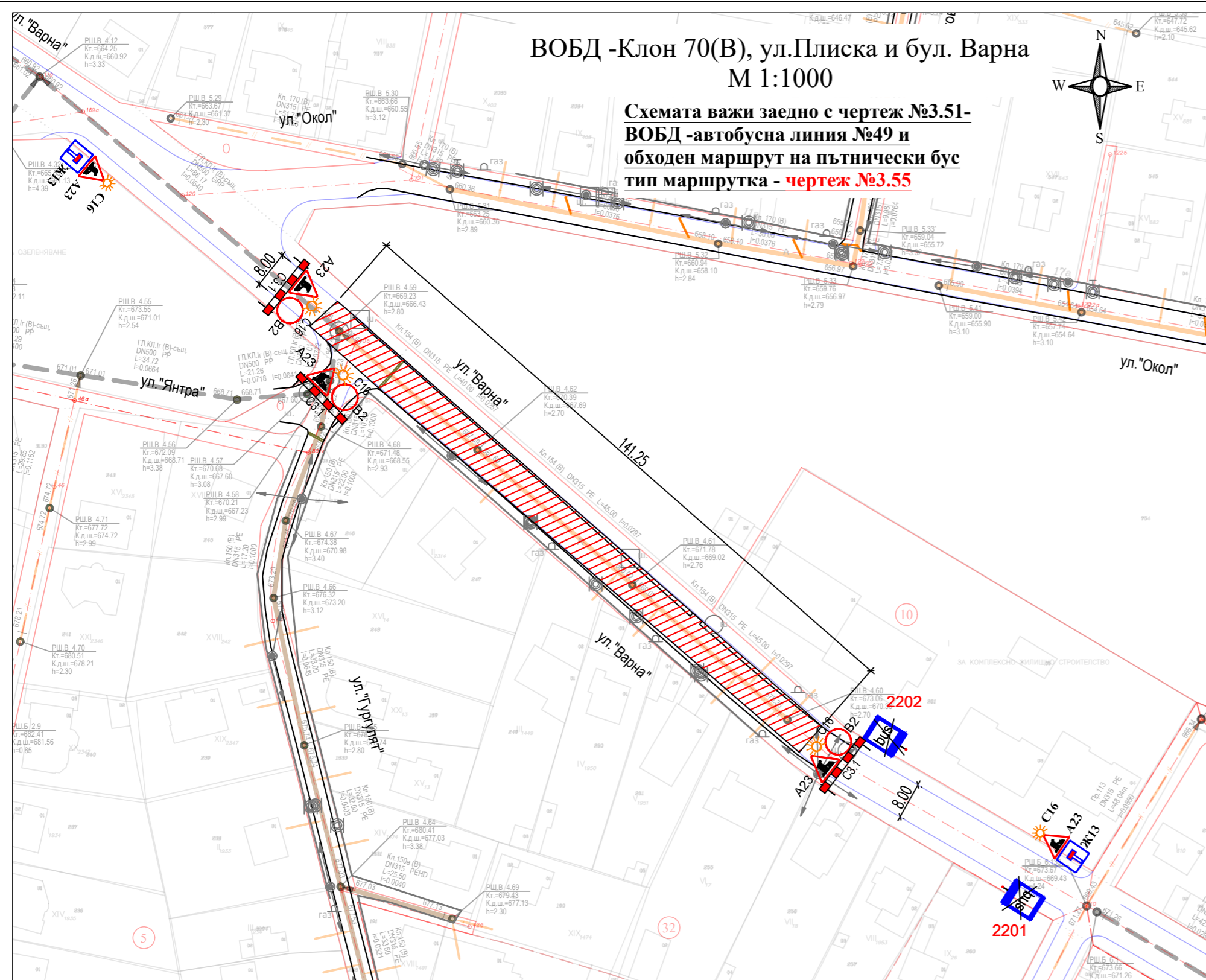


ВОБД -Клон 70(В), ул.Плиска и бул. Варна
М 1:1000

Схемата важи заедно с чертеж №3.51-
ВОБД -автотбусна линия №49 и
обходен маршрут на пътнически бус
тип маршрутка - **чертеж №3.55**



Ж 3 №1

бул. Варна в ремонт
Клисура

ул. Методи Иванов

ул. Свилен Миланов

Ж 3 №2

бул. Варна в ремонт

ул. Свилен Миланов

ул. Методи Иванов

Ж 3 №3

бул. Варна в ремонт

ул. Свилен Миланов

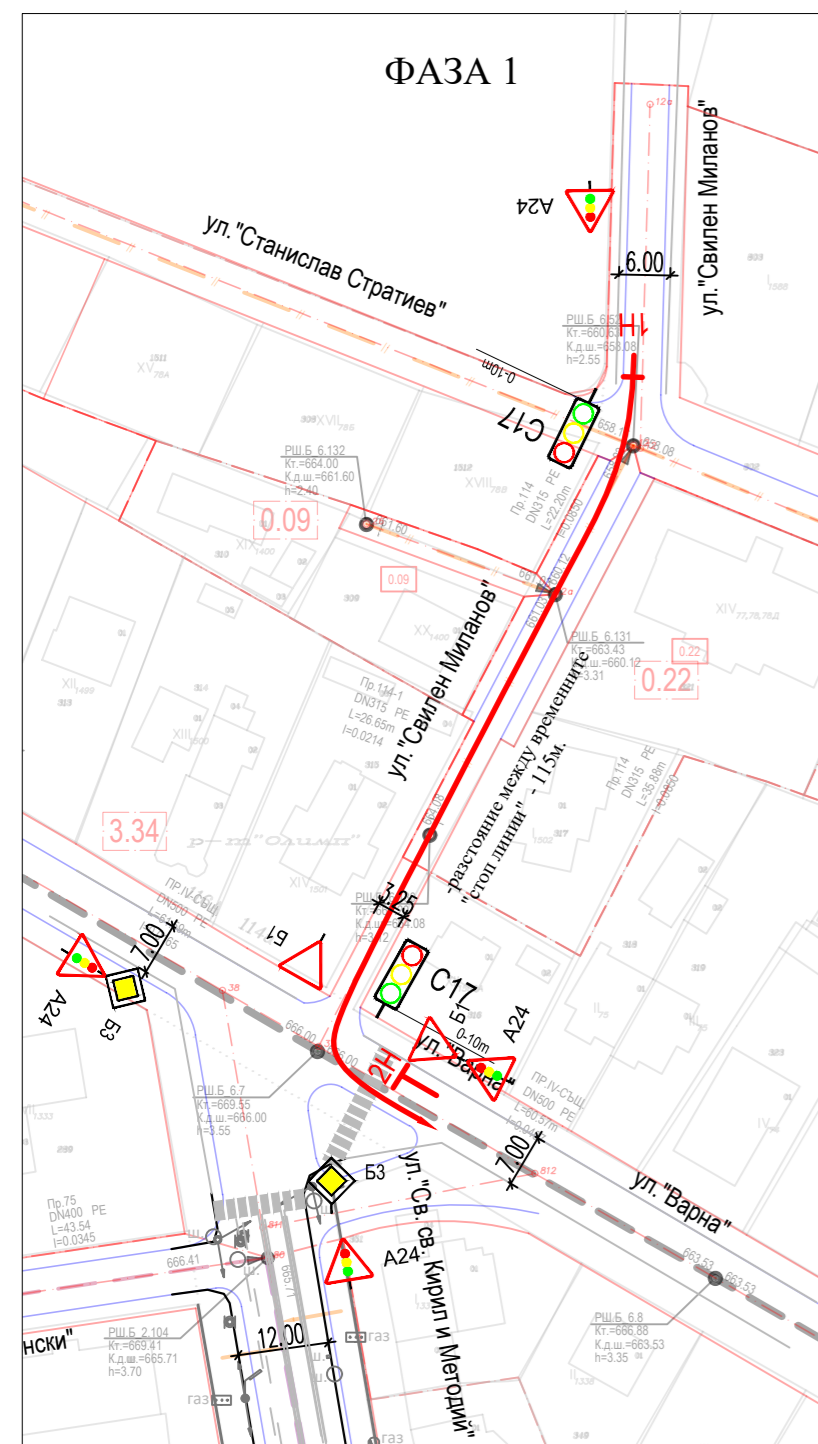
ул. Св.Св. Кирил и Методий

Клисура

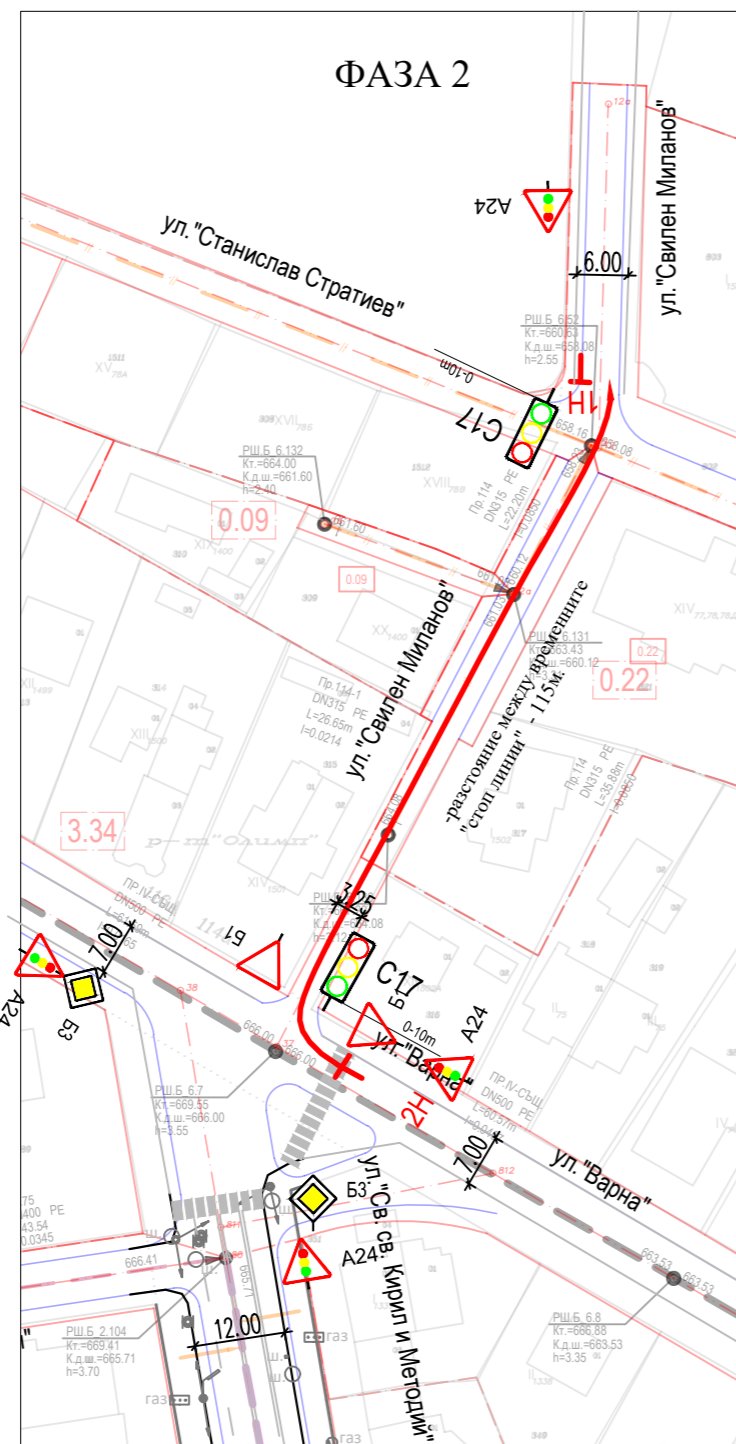
СЪГЛАСУВАЛИ СПЕЦИАЛИСТИ:

Проектант	Част	Подпис
инж. Светлана Цукева	Канализация	
инж. Калин Тодоров	Геодезия	
инж. Живко Иванов	Конструктивна	
инж. Георги Франгов	Инженерно-геоложки и хидрогеоложки проучвания	
инж. Кирил Ламбев	Пътна и ВОБД	
инж. Калин Стоянов	Пожарна безопасност	
инж. Живко Ценов	ПБЗ и ПУСО	
инж. Райко Райков	Газоснабдяване - изместване на газопровод	
ланд. арх. Веселин Рангелов	Паркоустройство и Благоустройство	

ФАЗА 1



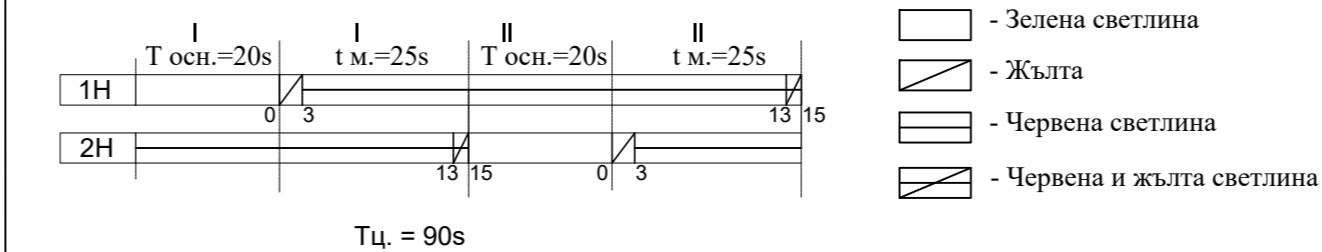
ФАЗА 2



ЛЕГЕНДА:



ЦИКЛОГРАМА ЗА РЕЖИМ НА РАБОТА НА СВЕТОФАРНА
УРЕДБА М 1с. = 1 мм.



- Зелена светлина
 - Жълта
 - Червена светлина
 - Червена и жълта светлина
- подвижен стълб със секция Ø300 мм. на преносима светофарна уредба (С17) за пускане на движението двупосочно в една лента - чл.71, ал. 1, т. 3 (Приложение №54) от Наредба №3 /16.08.2010 г. за МРРБ за временна организация на движението при извършване на строителни и монтажни работи по пътища и улици.
 - разстояние между временните "стоп линии" - 115м.
 - скорост на движение - 30 км/ч.

Забележки:

- Всички знаци от ВОБД трябва да отговарят на минималните на светлоотразителни изисквания (минимален клас на светлоотразяваща повърност RA2).
- Всички знаци от постоянната ОД, които противоречат на ВОБД да се покрият с непрозрачни калфи или фолио.
- Всички изкопи да са обезопасени с предпазни огради и сигнална лента С3.3.

ЕВРОПЕЙСКИ СЪЮЗ Договор № СД422-П/55-63/9.2.22 Инженерно - проектиране и строителство на обект: Доизграждане и реконструкция на канализационна мрежа на гр. Баня, кварталите „Градодан“, „Михайлово“, „Вердикал“ и „Иваняне, р-н „Баня“

ОПЕРАТИВНА ПРОГРАМА ОКОЛНА СРЕДА

ВЪЗЛОЖИТЕЛ: ИЗПЪЛНИТЕЛ: ОБЕДИНЕНИЕ "ГЕЛАР КАНАЛСТРОЙ"

РАЙКОМЕРС КОНСТРУКШЪН ЕАД
"АР СИ ДИЗАЙН" ЕООД
"ПРОИНФРА" ООД
"УОТЪР ЕНВАЙРО ПРОДЖЕКТ" ЕООД
"ГЕЛАК" ООД

гр. София, бул. „Д-р Петър Дертлиев“ № 129, Тел.: 02/925 14 44, Факс: 02/925 12 13
e-mail: office@raicommerce.bg

СТОЛИЧНА ОБЩИНА ОБЕКТ: „Инженеринг - проектиране и строителство на обект: Доизграждане и реконструкция на канализационна мрежа на гр. Баня, кварталите „Градодан“, „Михайлово“, „Вердикал“ и „Иваняне, р-н „Баня““

ЧАСТ: Пътна и ВОБД

ЧЕРТЕЖ №: 3.34
ВОБД -Клон 70(В), ул.Плиска и бул. Варна

Ръководител проект:	инж. Богомил Гроздев
Проектант:	инж. Кирил Ламбев
М: 1:1000	Дата: 2022г.
Фаза: ТП	Ревизия:00
Формат: А2	

Този документ е създаден в рамките на проект BG16M10P002-1.020 по приоритетна ос 1 „Вода“ на оперативна програма „Околна среда 2014-2020 г.“, съфинансирана от Кохезионния фонд на Европейския съюз