



Б Ю Л Е Т И Н

На

ДИРЕКЦИЯ „АВАРИЙНА ПОМОЩ И

ПРЕВЕНЦИЯ“

София 1618, кв. Павлово, ул. „Деспот Слав“ 19, дежурен 02/9041315, app@sofia.bg

ДНЕВЕН БЮЛЕТИН

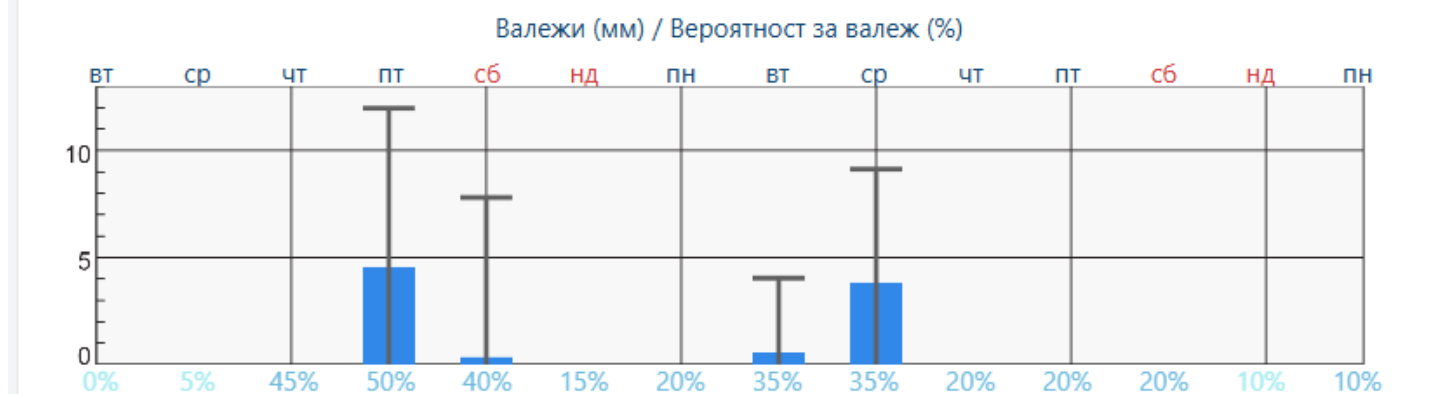
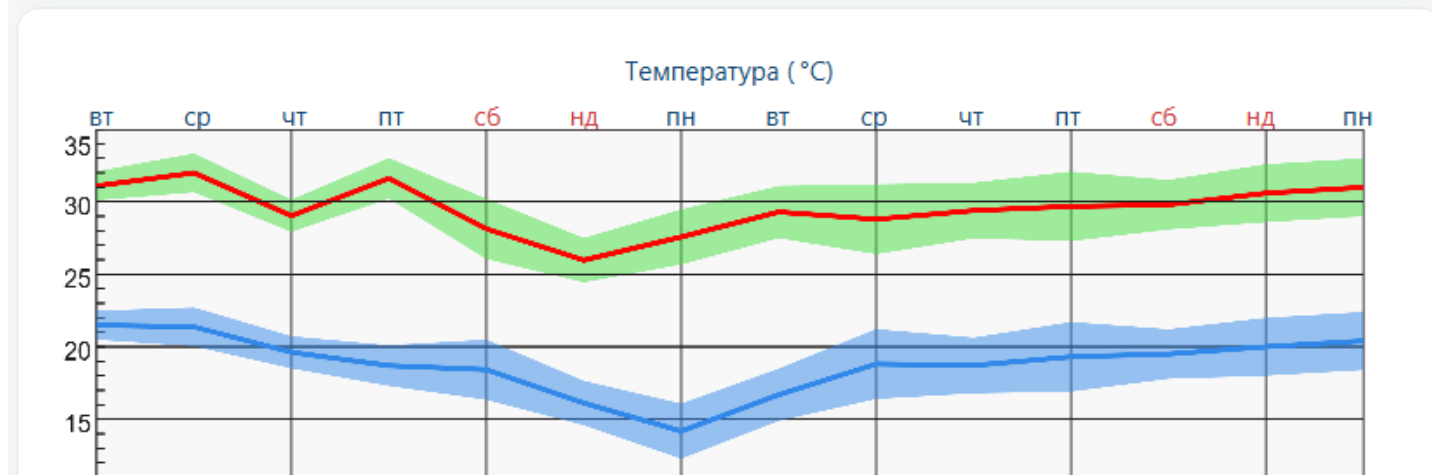
ЗА 30.06.2026 г.

ПРОГНОЗА ЗА 30.06.2026 г.

Днес в района на София ще бъде облачно и дъждовно. По високите части на планините около града ще вали сняг. Ще духа умерен североизточен вятър. Максималната температура ще бъде около 33°-34°.

Валежи: 1-2 мм.

Опасни метеорологични явления: за София-град е в сила предупреждение от първа степен (жълт код) за високи температури.



ДНЕВЕН БЮЛЕТИН ЗА 30.06.2026 г.

СЪСТОЯНИЕ НА ХИДРОТЕХНИЧЕСКИТЕ СЪОРЪЖЕНИЯ

Състояние на реки и язовири.

Микроязовир Мърчаево – нивото на водата е 0,60 м. под преливния ръб и се наблюдава.

Язовир Филиповци – нивото на водата е 6 м. под преливния ръб, не се изпуска.

Язовир Суходол – на нивото на преливния ръб не се изпуска.

Микроязовир Мрамор – нивото на водата е - 8 см. под преливния ръб, изпуска се с 0 л/сек.

Язовир Огняново – свободен обем 11 045 000 м³, налично количество вода 31 600 000 м³, изпускане с 0 л/сек.

Хвостохранилище Бухово – няма вливане на вода.

Язовир Искър – свободен обем 13 % налично количество вода 569 746 882 куб. м.

Язовир Пасарел – свободен обем 15,3 %.

Бент Панчарево – свободен обем 20% изпуска се с 1 м³/сек.


Язовир Бели Искър – налично количество вода 10 906 600 м³.

Бистрица – свободен обем 100 %.

Язовир Иваняне - нивото на водата е на преливния ръб, контролирано изпускане 50 л/с.

Състояние на реките.

Реките текат в коритата си без опасност от разливи. Нивото на река Искър при водосбора в района на гр. Нови Искър е 18 см, понижение 0 см.



ДНЕВЕН БЮЛЕТИН

ЗА 30.06.2026 г.

СЪСТОЯНИЕ

на радиационния фон в гр. София:

Пост №	Час / Показание			Средно
	05 ⁰⁰	12 ⁰⁰	18 ⁰⁰	
842	0,10 μSv/h	0,11 μSv/h	0,13 μSv/h	0,11 μSv/h
845	0,11 μSv/h	0,08 μSv/h	0,09 μSv/h	0,09 μSv/h
849	0,13 μSv/h	0,13 μSv/h	0,16 μSv/h	0,14 μSv/h
862	0,13 μSv/h	0,11 μSv/h	0,12 μSv/h	0,12 μSv/h
841	0,12 μSv/h	0,12 μSv/h	0,12 μSv/h	0,12 μSv/h
840	0,16 μSv/h	0,12 μSv/h	0,14 μSv/h	0,14 μSv/h

Пост №	Час / Показание			Средно
	05 ⁰⁰	12 ⁰⁰	18 ⁰⁰	
842	0,20 μSv/h	0,20 μSv/h	0,20 μSv/h	0,20 μSv/h
845	0,20 μSv/h	0,20 μSv/h	0,20 μSv/h	0,20 μSv/h
849	0,20 μSv/h	0,20 μSv/h	0,20 μSv/h	0,20 μSv/h
862	0,20 μSv/h	0,20 μSv/h	0,20 μSv/h	0,20 μSv/h
841	0,20 μSv/h	0,20 μSv/h	0,20 μSv/h	0,20 μSv/h
840	0,20 μSv/h	0,20 μSv/h	0,20 μSv/h	0,20 μSv/h

Бенковски	0,13 μSv/h
Витоша	0,12 μSv/h
Панчарево	0,14 μSv/h
Кремиковци	0,14 μSv/h
Нови Искър	0,09 μSv/h
Банкя	0,12 μSv/h

До 0.36 μSv/h – свети в зелено – нормално;

От 0.36 μSv/h – свети жълто – повишен радиационен фон;

Над 0.72 μSv/h – червено(розово) – над нормите;

μSv/h – микросиверт за час – системна единица за измерване на радиационния фон.

ДНЕВЕН БЮЛЕТИН ЗА 30.06.2026 г.

1. Сигнали, свързани със заплахи за живота и здравето на хората:

1.1. Съдействие на „Ден на пътната безопасност“ пред катедрален храм „Света Неделя“.




ДНЕВЕН БЮЛЕТИН ЗА 30.06.2026 г.

1.2. Съдействие и обезопасяване на пътното платно за миене на улици „Централна градска част“.



ДНЕВЕН БЮЛЕТИН ЗА 30.06.2026 г.

1.3. Съдействие и обезопасяване за премахване на паднали дървета следствие на ПТП без пострадали на бул. „ Черни Врх“.



ДНЕВЕН БЮЛЕТИН

ЗА 30.06.2026 г.

1.4. Премахване на паднал клон на пътното платно в с. „Лозен“ на ул. „Лозен“ и ул. „Проф. Никола Маринов“.



Превантивна дейност на дежурните екипи:

Дежурните екипи на дирекция „Аварийна помощ и превенция“ са извършили 25 обхода на територията на Столична община с цел оглед за наводнения, състояние на реките и обезопасяване на компрометирани елементи от градската среда.

ДНЕВЕН БЮЛЕТИН

ЗА 30.06.2026 г.

За периода от 08.00 часа на 29.06.2026 г. до 08.00 часа на 30.06.2026 г. в Оперативния дежурен център на дирекция „Аварийна помощ и превенция“ са приети и отработени

222 сигнала:

1. Сигнали, свързани със заплахи за живота и здравето на хората	45
Шумни дейности (работа с машини, силна музика, викове на хора)	31
Проблеми със здравето на хората (припаднали, временно разстройство)	4
ПТП с пострадали хора	4
Опасни ел. съоръжения (трафопостове, ел. табла, стълбове)	3
Опасни дървета и клони	2
Опасни сгради и фасади	1
Опасни шахти	0
Завирявания, наводнения, заледрявания, непочистени пътни участъци	0
2. Сигнали, свързани с нарушения на обществения ред	103
Неправилно паркиране (на тротоари, пред гаражи, магазини и др.)	56
Нарушаване на обществения ред (хулигански прояви)	20
Неработещи светофарни уредби	12
Движение на ППС с висока скорост (гонки) и др. нарушения на ЗДП	14
Затруднения в движението на градския транспорт и трафика на ППС	1
Проблеми с уличното осветление	0
3. Сигнали, свързани с опазване на околната и градската среда	50
Проблеми с животни (кучета, коне, котки, пчели, змии и др.)	21
Проблеми на пътните платна и тротоарите	14
Теч на вода	4
Нарушения при строителни дейности	5
Сечене на дървета и чупене на клони	0
Опасни вещества или миризми (химически)	6
4. Сигнали, свързани с опазване на имуществото	18
Локални пожари (битови, автомобили, контейнери за отпадъци)	11
ПТП без пострадали хора (само материални щети)	6
ПТП без пострадали с нарушена инфраструктура	0
Изоставен багаж	1
Кражби на имущество	0
6. Други	6
Общ брой сигнали:	222

Контакти с дирекция „Аварийна помощ и превенция“:

Директор на дирекцията Красимир Димитров – k.dimitrov@sofia.bg
Оперативен дежурен - 02/9041315, 0888584335, odc_pavlovo@sofia.bg

Адрес: София 1618, кв. Павлово, ул. „Деспот Слав“ 19