



Б Ю Л Е Т И Н

На

ДИРЕКЦИЯ „АВАРИЙНА ПОМОЩ И

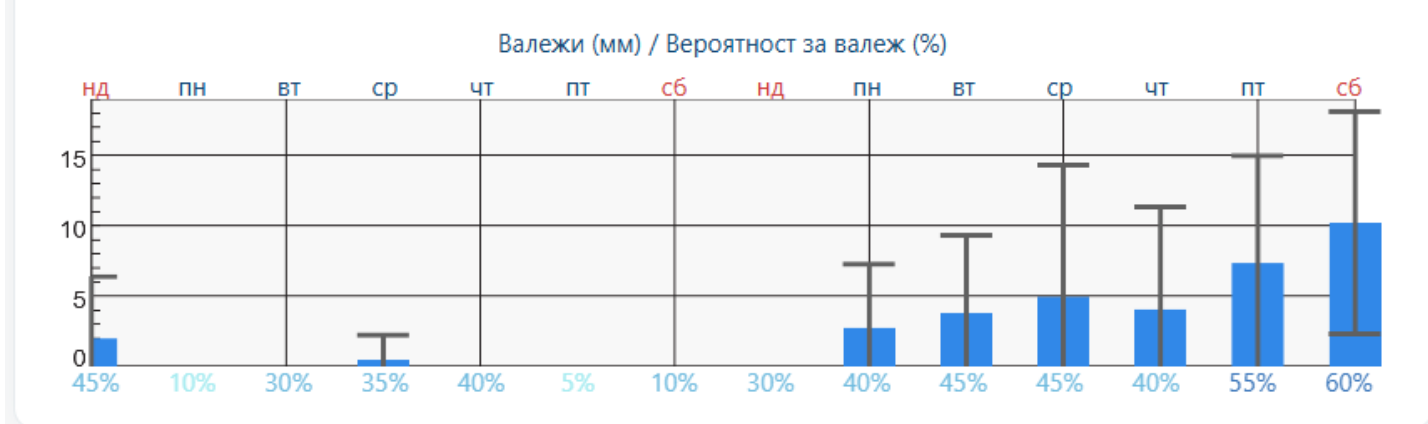
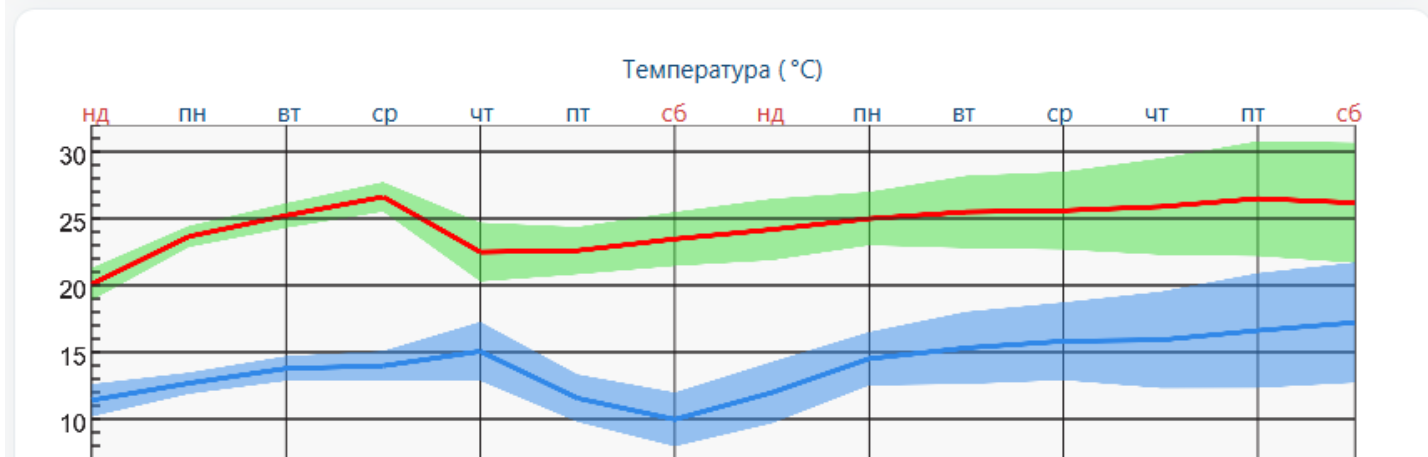
ПРЕВЕНЦИЯ“

София 1618, кв. Павлово, ул. „Деспот Слав“ 19, дежурен 02/9041315, app@sofia.bg

ДНЕВЕН БЮЛЕТИН ЗА 24.05.2026 г.

ПРОГНОЗА ЗА 24.05.2026 г.

Днес облачността ще е значителна, купеста и купесто-дъждовна и ще има краткотрайни валежи от дъжд с гръмотевици. Ще духа слаб и умерен вятър от североизток. Максималната температура ще бъде около 22°. Валежи: очаквани количества 2-10 mm. Опасни метеорологични явления: в област София-град не се очакват



ДНЕВЕН БЮЛЕТИН ЗА 24.05.2026 г.

СЪСТОЯНИЕ НА ХИДРОТЕХНИЧЕСКИТЕ СЪОРЪЖЕНИЯ

Състояние на реки и язовири.

Микроязовир Мърчаево – нивото на водата е 0,60 м. под преливния ръб и се наблюдава.

Язовир Филиповци – нивото на водата е 5,5 м. под преливния ръб, изпуска се с 150 л/сек.

Язовир Суходол – под нивото на преливния ръб 40 см., не се изпуска.

Микроязовир Мрамор – нивото на водата е - 1 см. под преливния ръб, изпуска се с 15 л/сек

Язовир Огняново – свободен обем 11 045 000 м³ , налично количество вода 31 600 000 м³ , изпускане с 0 л/сек.

Хвостохранилище Бухово – няма вливане на вода.

Язовир Искър – свободен обем 17.8 % налично количество вода 541 941 052 куб. м³ .

Язовир Пасарел – свободен обем 17 %.

Бент Панчарево – свободен обем 20 % изпуска се с 3 м³ /сек.

Язовир Бели Искър – налично количество вода 9 639 900 м³ .

Бистрица – свободен обем 100 %.

Язовир Иваняне - нивото на водата е на преливния ръб, контролирано изпускане 100 л/с.

Състояние на реките.

Реките текат в коритата си без опасност от разливи. Нивото на река Искър при водосбора в района на гр. Нови Искър е 64 см, повишение с 2 см.



ДНЕВЕН БЮЛЕТИН

ЗА 24.05.2026 г.

СЪСТОЯНИЕ

на радиационния фон в гр. София:

Пост №	Час / Показание			Средно
	05 ⁰⁰	12 ⁰⁰	18 ⁰⁰	
842	0,12 $\mu\text{Sv/h}$	0,12 $\mu\text{Sv/h}$	0,13 $\mu\text{Sv/h}$	0,12 $\mu\text{Sv/h}$
845	0,10 $\mu\text{Sv/h}$	0,09 $\mu\text{Sv/h}$	0,08 $\mu\text{Sv/h}$	0,09 $\mu\text{Sv/h}$
849	0,13 $\mu\text{Sv/h}$	0,14 $\mu\text{Sv/h}$	0,13 $\mu\text{Sv/h}$	0,13 $\mu\text{Sv/h}$
862	0,14 $\mu\text{Sv/h}$	0,12 $\mu\text{Sv/h}$	0,12 $\mu\text{Sv/h}$	0,13 $\mu\text{Sv/h}$
841	0,11 $\mu\text{Sv/h}$	0,13 $\mu\text{Sv/h}$	0,13 $\mu\text{Sv/h}$	0,12 $\mu\text{Sv/h}$
840	0,14 $\mu\text{Sv/h}$	0,12 $\mu\text{Sv/h}$	0,14 $\mu\text{Sv/h}$	0,13 $\mu\text{Sv/h}$

Пост №	Час / Показание			Средно
	05 ⁰⁰	12 ⁰⁰	18 ⁰⁰	
842	0,20 $\mu\text{Sv/h}$	0,20 $\mu\text{Sv/h}$	0,20 $\mu\text{Sv/h}$	0,20 $\mu\text{Sv/h}$
845	0,20 $\mu\text{Sv/h}$	0,20 $\mu\text{Sv/h}$	0,20 $\mu\text{Sv/h}$	0,20 $\mu\text{Sv/h}$
849	0,20 $\mu\text{Sv/h}$	0,20 $\mu\text{Sv/h}$	0,20 $\mu\text{Sv/h}$	0,20 $\mu\text{Sv/h}$
862	0,20 $\mu\text{Sv/h}$	0,20 $\mu\text{Sv/h}$	0,20 $\mu\text{Sv/h}$	0,20 $\mu\text{Sv/h}$
841	0,20 $\mu\text{Sv/h}$	0,20 $\mu\text{Sv/h}$	0,20 $\mu\text{Sv/h}$	0,20 $\mu\text{Sv/h}$
840	0,20 $\mu\text{Sv/h}$	0,20 $\mu\text{Sv/h}$	0,20 $\mu\text{Sv/h}$	0,20 $\mu\text{Sv/h}$

Бенковски	0,13 $\mu\text{Sv/h}$
Витоша	0,12 $\mu\text{Sv/h}$
Панчарево	0,12 $\mu\text{Sv/h}$
Кремиковци	0,13 $\mu\text{Sv/h}$
Нови Искър	0,09 $\mu\text{Sv/h}$
Банкя	0,13 $\mu\text{Sv/h}$

До 0.36 $\mu\text{Sv/h}$ – свети в зелено – нормално;

От 0.36 $\mu\text{Sv/h}$ – свети жълто – повишен радиационен фон;


Над 0.72 $\mu\text{Sv/h}$ – червено(розово) – над нормите;

$\mu\text{Sv/h}$ – микросиверт за час – системна единица за измерване на радиационния фон.


ДНЕВЕН БЮЛЕТИН ЗА 24.05.2026 г.

1. Сигнали, свързани със заплахи за живота и здравето на хората:

1.1. Отводняване на транспортния подлез на „Лъвов мост“.



1.2. Премахване на паднало дърво на ул. „Овчо поле“ №123.



ДНЕВЕН БЮЛЕТИН ЗА 24.05.2026 г.

1.3. Премахване на пречупени клони на ул. „Вихрен“.



1.4. Пречупен клон и висящ кабел на тротоарна зона.



ДНЕВЕН БЮЛЕТИН ЗА 24.05.2026 г.

Превантивна дейност на дежурните екипи:

Дежурните екипи на дирекция „Аварийна помощ и превенция“ са извършили 28 обхода на територията на Столична община с цел оглед за наводнения, състояние на реките и обезопасяване на компрометиранни елементи от градската среда.



ДНЕВЕН БЮЛЕТИН

ЗА 24.05.2026 г.

За периода от 08.00 часа на 23.05.2026 г. до 08.00 часа на 24.05.2026 г. в Оперативния дежурен център на дирекция „Аварийна помощ и превенция“ са приети и отработени

219 сигнала:

1. Сигнали, свързани със заплахи за живота и здравето на хората	62
Шумни дейности (работа с машини, силна музика, викове на хора)	43
Проблеми със здравето на хората (припаднали, временно разстройство)	5
ПТП с пострадали хора	2
Опасни ел. съоръжения (трафопостове, ел. табла, стълбове)	4
Опасни дървета и клони	1
Опасни сгради и фасади	0
Опасни шахти	2
Завирявания, наводнения, заледрявания, непочистени пътни участъци	5
2. Сигнали, свързани с нарушения на обществения ред	103
Неправилно паркиране (на тротоари, пред гаражи, магазини и др.)	76
Нарушаване на обществения ред (хулигански прояви)	13
Неработещи светофарни уредби	9
Движение на ППС с висока скорост (гонки) и др. нарушения на ЗДП	2
Затруднения в движението на градския транспорт и трафика на ППС	0
Проблеми с уличното осветление	3
3. Сигнали, свързани с опазване на околната и градската среда	30
Проблеми с животни (кучета, коне, котки, пчели, змии и др.)	11
Проблеми на пътните платна и тротоарите	2
Теч на вода	11
Нарушения при строителни дейности	6
Сечене на дървета и чупене на клони	0
Опасни вещества или миризми (химически)	0
4. Сигнали, свързани с опазване на имуществото	11
Локални пожари (битови, автомобили, контейнери за отпадъци)	8
ПТП без пострадали хора (само материални щети)	3
ПТП без пострадали с нарушена инфраструктура	0
Изоставен багаж	0
Кражби на имущество	0
6. Други	13
Общ брой сигнали:	219

Контакти с дирекция „Аварийна помощ и превенция“:

Директор на дирекцията Красимир Димитров – k.dimitrov@sofia.bg
Оперативен дежурен - 02/9041315, 0888584335, odc_pavlovo@sofia.bg

Адрес: София 1618, кв. Павлово, ул. „Деспот Слав“ 19