



**Б Ю Л Е Т И Н**

**На**

**ДИРЕКЦИЯ „АВАРИЙНА ПОМОЩ И**

**ПРЕВЕНЦИЯ“**

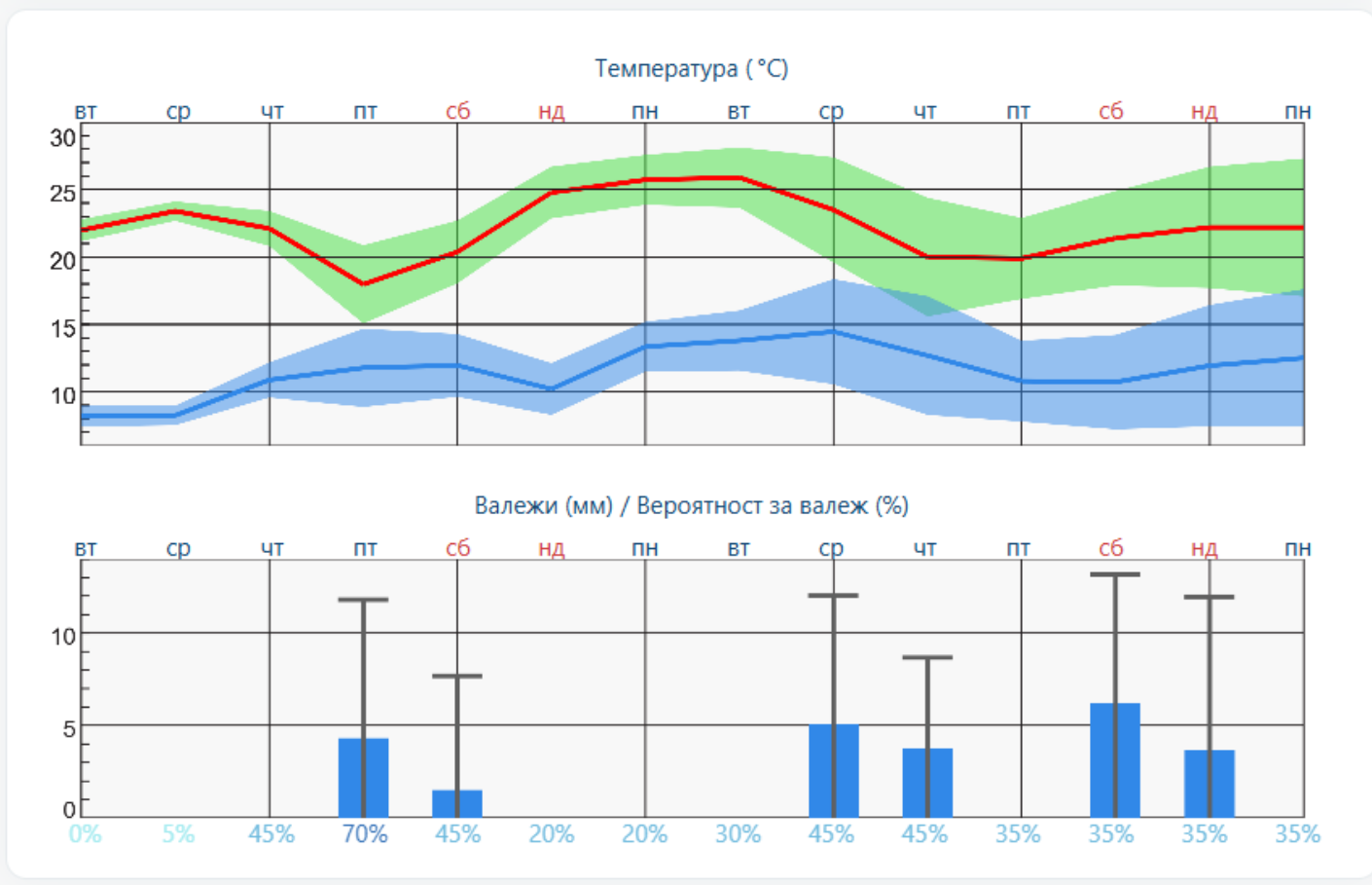
София 1618, кв. Павлово, ул. „Деспот Слав“ 19, дежурен 02/9041315, [app@sofia.bg](mailto:app@sofia.bg)

# ДНЕВЕН БЮЛЕТИН

## ЗА 05.05.2026 г.

### ПРОГНОЗА ЗА 05.05.2026 г.

Днес в района на София ще бъде слънчево, след обяд и вечер с незначителни увеличения на облачността. Ще духа слаб вятър предимно от североизток. Максималната температура ще бъде около 21°. Валежи: без валежи. Опасни метеорологични явления: в област София-град не се очакват опасни метеорологични явления



# Д Н Е В Е Н Б Ю Л Е Т И Н

ЗА 05.05.2026 г.

## СЪСТОЯНИЕ

### НА ХИДРОТЕХНИЧЕСКИТЕ СЪОРЪЖЕНИЯ

Състояние на реки и язовири.

Микроязовир Мърчаево – нивото на водата е 0,60 м. под преливния ръб изпуска се контролирано 0 л./сек. и се наблюдава.

Язовир Филиповци – нивото на водата е 5,80 м. под преливния ръб, изпуска се с 50 л/сек.

Язовир Суходол – на нивото над преливния ръб 0 м. изпуска се с 90 л/сек.

Микроязовир Мрамор – нивото на водата е - 6 см. под преливния ръб, изпуска се с 60 л/сек .

Язовир Огняново – свободен обем 11 045 000 м<sup>3</sup>, налично количество вода 31 600 000 м<sup>3</sup>, изпускане с 0 л/сек.

Хвостохранилище Бухово – няма вливане на вода.

Язовир Искър – свободен обем 19,9 % налично количество вода 524 636 953 куб. м.

Язовир Пасарел – свободен обем 17,8 %.

Бент Панчарево – свободен обем 20% изпуска се с 18 м<sup>3</sup>/сек.


Язовир Бели Искър – налично количество вода 8 231 300 м<sup>3</sup>.

Бистрица – свободен обем 100 %.

Язовир Иваняне - нивото на водата е на преливния ръб, контролирано изпускане 100 л/с.

Състояние на реките.

Реките текат в коритата си без опасност от разливи. Нивото на река Искър при водосбора в района на гр. Нови Искър е 75 см, понижение 1 см.



# ДНЕВЕН БЮЛЕТИН

ЗА 05.05.2026 г.

## СЪСТОЯНИЕ

на радиационния фон в гр. София:

Пост №	Час / Показание			Средно
	05 <sup>00</sup>	12 <sup>00</sup>	18 <sup>00</sup>	
842	0,13 μSv/h	0,12 μSv/h	0,13 μSv/h	0,12 μSv/h
845	0,09 μSv/h	0,11 μSv/h	0,10 μSv/h	0,11 μSv/h
849	0,17 μSv/h	0,18 μSv/h	0,17 μSv/h	0,13 μSv/h
862	0,12 μSv/h	0,12 μSv/h	0,13 μSv/h	0,14 μSv/h
841	0,10 μSv/h	0,12 μSv/h	0,13 μSv/h	0,12 μSv/h
840	0,14 μSv/h	0,13 μSv/h	0,13 μSv/h	0,13 μSv/h

Пост №	Час / Показание			Средно
	05 <sup>00</sup>	12 <sup>00</sup>	18 <sup>00</sup>	
842	0,20 μSv/h	0,20 μSv/h	0,20 μSv/h	0,20 μSv/h
845	0,20 μSv/h	0,20 μSv/h	0,20 μSv/h	0,20 μSv/h
849	0,20 μSv/h	0,20 μSv/h	0,20 μSv/h	0,20 μSv/h
862	0,20 μSv/h	0,20 μSv/h	0,20 μSv/h	0,20 μSv/h
841	0,20 μSv/h	0,20 μSv/h	0,20 μSv/h	0,20 μSv/h
840	0,20 μSv/h	0,20 μSv/h	0,20 μSv/h	0,20 μSv/h

Бенковски	0,14 μSv/h
Витоша	0,14 μSv/h
Панчарево	0,13 μSv/h
Кремиковци	0,16 μSv/h
Нови Искър	0,11 μSv/h
Банкя	0,11 μSv/h

**До 0.36 μSv/h** – свети в зелено – нормално;

**От 0.36 μSv/h** – свети жълто – повишен радиационен фон;


**Над 0.72 μSv/h** – червено(розово) – над нормите;

**μSv/h** – микросиверт за час – системна единица за измерване на радиационния фон.


# ДНЕВЕН БЮЛЕТИН ЗА 05.05.2026 г.

## 1. Сигнали, свързани със заплахи за живота и здравето на хората:

### 1.1. Обезопасяване за рисуване с графити за коледжачната обиколка Джиро Д Италия ул. Самоковско шосе



### 1.2. Обезопасяване на Екоравновесие на ул. Околовръстен път



# ДНЕВЕН БЮЛЕТИН ЗА 05.05.2026 г.

1.3. Обезопасяване на опасна мазилка на сграда на бул. Стефан Стамболов №24



1.4. Отворена шахта ул. Тунджа и бул. Витоша до малкото НДК




# ДНЕВЕН БЮЛЕТИН ЗА 05.05.2026 г.

## 1.5. Премахване на опасна ламарина бул. Цар Борис 219



## 1.6. ПТП с пострадал на ул. Самоковско шосе



# ДНЕВЕН БЮЛЕТИН ЗА 05.05.2026 г.

1.7. Сменена Шахта от ЕРП-Запад на бул. България и ул. Васил Стефанов



## **Превантивна дейност на дежурните екипи:**

Дежурните екипи на дирекция „Аварийна помощ и превенция“ са извършили 24 обхода на територията на Столична община с цел оглед за наводнения, състояние на реките и обезопасяване на компрометирани елементи от градската среда.

# ДНЕВЕН БЮЛЕТИН

ЗА 05.05.2026 г.

За периода от 08.00 часа на 04.05.2026 г. до 08.00 часа на 05.05.2026 г. в Оперативния дежурен център на дирекция „Аварийна помощ и превенция“ са приети и отработени

125 сигнала:

<b>1. Сигнали, свързани със заплахи за живота и здравето на хората</b>	<b>11</b>
Шумни дейности (работа с машини, силна музика, викове на хора)	4
Проблеми със здравето на хората (припаднали, временно разстройство)	1
ПТП с пострадали хора	1
Опасни ел. съоръжения (трафопостове, ел. табла, стълбове)	2
Опасни дървета и клони	1
Опасни сгради и фасади	0
Опасни шахти	2
Завирявания, наводнения, заледрявания, непочистени пътни участъци	0
<b>2. Сигнали, свързани с нарушения на обществения ред</b>	<b>64</b>
Неправилно паркиране (на тротоари, пред гаражи, магазини и др.)	44
Нарушаване на обществения ред (хулигански прояви)	12
Неработещи светофарни уредби	3
Движение на ППС с висока скорост (гонки) и др. нарушения на ЗДП	3
Затруднения в движението на градския транспорт и трафика на ППС	2
Проблеми с уличното осветление	0
<b>3. Сигнали, свързани с опазване на околната и градската среда</b>	<b>20</b>
Проблеми с животни (кучета, коне, котки, пчели, змии и др.)	8
Проблеми на пътните платна и тротоарите	4
Теч на вода	0
Нарушения при строителни дейности	7
Сечене на дървета и чупене на клони	0
Опасни вещества или миризми (химически)	1
<b>4. Сигнали, свързани с опазване на имуществото</b>	<b>11</b>
Локални пожари (битови, автомобили, контейнери за отпадъци)	7
ПТП без пострадали хора (само материални щети)	3
ПТП без пострадали с нарушена инфраструктура	0
Изоставен багаж	1
Кражби на имущество	0
<b>6. Други</b>	<b>3</b>
<b>Общ брой сигнали:</b>	<b>109</b>

Контакти с дирекция „Аварийна помощ и превенция“:

Директор на дирекцията Красимир Димитров – [k.dimitrov@sofia.bg](mailto:k.dimitrov@sofia.bg)  
Оперативен дежурен - 02/9041315, 0888584335, [odc\\_pavlovo@sofia.bg](mailto:odc_pavlovo@sofia.bg)

Адрес: София 1618, кв. Павлово, ул. „Деспот Слав“ 19