

Б Ю Л Е Т И Н
На
**ДИРЕКЦИЯ „АВАРИЙНА ПОМОЩ И
ПРЕВЕНЦИЯ“**

София 1618, кв. Павлово, ул. „Деспот Слав“ 19, дежурен 02/9041315, app@sofia.bg

ДНЕВЕН БЮЛЕТИН

ЗА 11.07.2024 г.

ПРОГНОЗА ЗА 11.07.2024 г.

Днес ще бъде предимно слънчево. След обяд над околните планини ще има временни увеличения на облачността, но валежи са малко вероятни. Ще духа слаб вятър от изток-североизток. Максималната температура ще е около 34°

Валежи, количества: не се очкват.

Опасни метеорологични явления: в сила е жълт код за високи температури

Подробна информация за предупрежденията и опасните метеорологични явления може да бъде получена от интерактивната карта на адрес: <http://info.meteo.bg/opasni/>

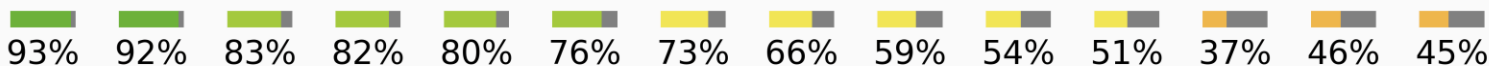
Bulgaria

44.11°N, 12.33°E (33 m asl)

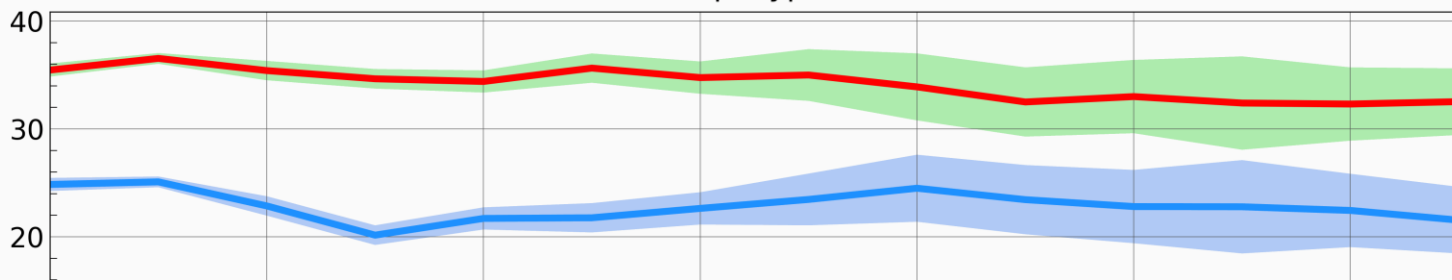
meteoblue®

ЧТ	ПТ	СБ	НД	ПН	ВТ	СР	ЧТ	ПТ	СБ	НД	ПН	ВТ	СР
11.07	12.07	13.07	14.07	15.07	16.07	17.07	18.07	19.07	20.07	21.07	22.07	23.07	24.07
35°	37°	35°	35°	34°	36°	35°	35°	34°	32°	33°	32°	32°	33°
25°	25°	23°	20°	22°	22°	23°	23°	24°	23°	23°	23°	22°	22°

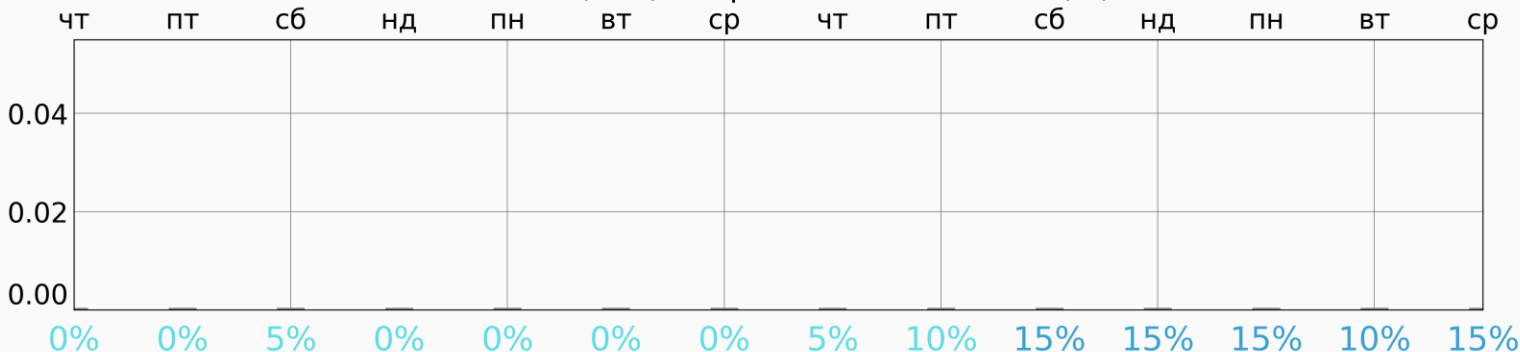
Предсказуемост (%)



Температура (°C)



Валежи (mm) / Вероятност за валежи (%)



Последно обновяване: 2024-07-11 05:52

ДНЕВЕН БЮЛЕТИН ЗА 11.07.2024 г.

СЪСТОЯНИЕ НА ХИДРОТЕХНИЧЕСКИТЕ СЪОРЪЖЕНИЯ

Състояние на язовирите:

Микроязовир Мърчаево – нивото на водата е 0,60 м. под преливния ръб, изпуска се контролирано и се наблюдава.

Язовир Филиповци – нивото на водата е 6 м. под преливния ръб, не се изпуска.

Язовир Суходол - 2 – нивото на водата е 0,03 м. под преливния ръб, изпуска се с 50 л/сек.

Язовир Иваняне – нивото на водата е на преливния ръб, изпуска се с 100 л/сек.

Микроязовир Мрамор – нивото на водата е 0,1 м., под преливен ръб, не се изпуска.

Микроязовир Бистрица – свободен обем 100 %.

Язовир Искър – свободен обем 17,91 %, налично количество вода 543 303 236 м³.

Язовир Пасарел – свободен обем 10,4 %.

Бент Панчарево – свободен обем 17,5 % изпуска се с 1 м³/сек.

Язовир Огняново – свободен обем 13 000 000 м³, налично количество вода 32 000 000 м³, санитарно изпускане с 90 л/сек.

Язовир Бели Искър – налично количество вода 10 284 700 м³.

Хвостохранилище Бухово – няма вливане на вода.

Състояние на реките:

Реките текат в коритата си без опасност от разливи. Нивото на река Искър при водосбора в района на гр. Нови Искър е 66 см., повишение с 22 см.



ДНЕВЕН БЮЛЕТИН

ЗА 11.07.2024 г.

СЪСТОЯНИЕ

на радиационния фон в гр. София:

Пост №	Час / Показание			Средно
	05 ⁰⁰	12 ⁰⁰	18 ⁰⁰	
842	0,11 $\mu\text{Sv/h}$	0,11 $\mu\text{Sv/h}$	0,10 $\mu\text{Sv/h}$	0,11 $\mu\text{Sv/h}$
845	0,11 $\mu\text{Sv/h}$	0,11 $\mu\text{Sv/h}$	0,12 $\mu\text{Sv/h}$	0,11 $\mu\text{Sv/h}$
849	0,16 $\mu\text{Sv/h}$	0,14 $\mu\text{Sv/h}$	0,15 $\mu\text{Sv/h}$	0,15 $\mu\text{Sv/h}$
862	0,11 $\mu\text{Sv/h}$	0,12 $\mu\text{Sv/h}$	0,12 $\mu\text{Sv/h}$	0,12 $\mu\text{Sv/h}$
841	0,12 $\mu\text{Sv/h}$	0,14 $\mu\text{Sv/h}$	0,15 $\mu\text{Sv/h}$	0,14 $\mu\text{Sv/h}$
840	0,13 $\mu\text{Sv/h}$	0,17 $\mu\text{Sv/h}$	0,14 $\mu\text{Sv/h}$	0,15 $\mu\text{Sv/h}$

Пост №	Час / Показание			Средно
	05 ⁰⁰	12 ⁰⁰	18 ⁰⁰	
842	0,20 $\mu\text{Sv/h}$	0,20 $\mu\text{Sv/h}$	0,20 $\mu\text{Sv/h}$	0,20 $\mu\text{Sv/h}$
845	0,20 $\mu\text{Sv/h}$	0,20 $\mu\text{Sv/h}$	0,20 $\mu\text{Sv/h}$	0,20 $\mu\text{Sv/h}$
849	0,20 $\mu\text{Sv/h}$	0,20 $\mu\text{Sv/h}$	0,20 $\mu\text{Sv/h}$	0,20 $\mu\text{Sv/h}$
862	0,20 $\mu\text{Sv/h}$	0,20 $\mu\text{Sv/h}$	0,20 $\mu\text{Sv/h}$	0,20 $\mu\text{Sv/h}$
841	0,20 $\mu\text{Sv/h}$	0,20 $\mu\text{Sv/h}$	0,20 $\mu\text{Sv/h}$	0,20 $\mu\text{Sv/h}$
840	0,20 $\mu\text{Sv/h}$	0,20 $\mu\text{Sv/h}$	0,20 $\mu\text{Sv/h}$	0,20 $\mu\text{Sv/h}$

Бенковски	0,15 $\mu\text{Sv/h}$
Витоша	0,10 $\mu\text{Sv/h}$
Панчарево	0,13 $\mu\text{Sv/h}$
Кремиковци	0,15 $\mu\text{Sv/h}$
Нови Искър	0,10 $\mu\text{Sv/h}$
Банкя	0,13 $\mu\text{Sv/h}$

До 0.36 $\mu\text{Sv/h}$ – свети в зелено – нормално;

От 0.36 $\mu\text{Sv/h}$ – свети жълто – повишен радиационен фон;

Над 0.72 $\mu\text{Sv/h}$ – червено(розово) – над нормите;

$\mu\text{Sv/h}$ – микросиверт за час – системна единица за измерване на радиационния фон.


ДНЕВЕН БЮЛЕТИН ЗА 11.07.2024 г.

1. Сигнали, свързани със заплахи за живота и здравето на хората:

1.1. Опасен клон в ж.к. „Овча Купел“, бл.- „32“.



1.2. ПТП с пострадал на ул. „Донка Ушлинова“.



2. Сигнали, свързани с опазване на околната и градската среда:

2.1. Пропадане на пътно платно на ул. „Веслец“.



ДНЕВЕН БЮЛЕТИН ЗА 11.07.2024 г.

3. Сигнали, свързани с опазване на имуществото:

3.1. Съдествие и обезопасяване при запален автомобил на ул. „Околовръстен път“.



3.2. Пожар на автопаркинг, изоставени посторойки, сухи треви и дървета в ж.к. „Връбница“- 1, бл.- „510“.



ДНЕВЕН БЮЛЕТИН ЗА 11.07.2024 г.

Съдействие за раздаване на бутилирана вода за хидратация в опасно горещо време на преминаващи граждани в Столицата:



Превантивна дейност на дежурните екипи:

Дежурните екипи на дирекция „Аварийна помощ и превенция“ са извършили 24 обхода на територията на Столична община с цел оглед за наводнения, състояние на реките и обезопасяване на компрометирани елементи от градската среда.

ДНЕВЕН БЮЛЕТИН

ЗА 11.07.2024 г.

За периода от 08.00 часа на 10.07.2024 г. до 08.00 часа на 11.07.2024 г. в Оперативния дежурен център на дирекция „Аварийна помощ и превенция“ са приети и обработени 106 сигнала:

1. Сигнали, свързани със заплахи за живота и здравето на хората	25
Шумни дейности (работа с машини, силна музика, викове на хора)	13
Проблеми със здравето на хората (припаднали, временно разстройство)	4
ПТП с пострадали хора	1
Опасни ел. съоръжения (трафопостове, ел. табла, стълбове)	2
Опасни дървета и клони	4
Опасни сгради и фасади	1
Опасни шахти	0
Завирявания, наводнения, заледрявания, непочистени пътни участъци	0
2. Сигнали, свързани с нарушения на обществения ред	27
Неправилно паркиране (на тротоари, пред гаражи, магазини и др.)	19
Нарушаване на обществения ред (хулигански прояви)	7
Неработещи светофари	1
Движение на ППС с висока скорост (гонки) и др. нарушения на ЗДП	0
Затруднения в движението на градския транспорт и трафика на ППС	0
Проблеми с уличното осветление	0
3. Сигнали, свързани с опазване на околната и градската среда	17
Проблеми с животни (кучета, коне, котки, пчели, змии и др.)	12
Проблеми на пътните платна и тротоарите	2
Теч на вода	2
Нарушения при строителни дейности	1
Сечене на дървета и чупене на клони	0
Опасни вещества или миризми (химически)	0
4. Сигнали, свързани с опазване на имуществото	20
Локални пожари (битови, автомобили, контейнери за отпадъци)	17
ПТП без пострадали хора (само материални щети)	2
ПТП без пострадали с нарушена инфраструктура	0
Изоставен багаж	1
Кражби на имущество	0
5. Сигнали свързани с неспазване на наредба на Столична община за COVID-19	0
6. Други	17
Общ брой сигнали:	106

Контакти с дирекция „Аварийна помощ и превенция“:
Директор на дирекцията Красимир Димитров - k.dimitrov@sofia.bg
Оперативен дежурен - 02/9041315, 0888584335, odc_pavlovo@sofia.bg
Адрес: София 1618, кв. Павлово, ул. „Деспот Слав“ 19