



СТОЛИЧНА ОБЩИНА

София 1000 ул. "Московска" 33, телефонен номератор 9377xxx, www.sofia.bg

Приложение № 1 към Заповед № 00226-1/198-3/05.05.26г.

УТВЪРЖДАВАМ:

ВАСИЛ ТЕРЗИЕВ
КМЕТ НА СТОЛИЧНА ОБЩИНА



ДОКУМЕНТАЦИЯ ЗА УЧАСТИЕ

В ТЪРГ С ЯВНО НАДДАВАНЕ ЗА ПРОДАЖБА НА СТОЯЩА МАРКИРАНА ДЪРВЕСИНА НА КОРЕН – ПРОГНОЗНИ КОЛИЧЕСТВА, НАМИРАЩА СЕ В ГОРСКИТЕ ТЕРИТОРИИ СОБСТВЕНОСТ НА СТОЛИЧНА ОБЩИНА ПРЕЗ 2026 г., В ТЕРИТОРИАЛНИЯ ОБХВАТ НА ТП „ДЪРЖАВНО ГОРСКО СТОПАНСТВО СОФИЯ“ И „ДЪРЖАВНО ЛОВНО СТОПАНСТВО ВИТИНЯ“, В РАЙОНА НА ДЕЙСТВИЕ НА РЕГИОНАЛНА ДИРЕКЦИЯ ПО ГОРИТЕ – СОФИЯ, ПО РЕДА НА ЧЛ. 49, АЛ. 1, Т. 1 ОТ НАРЕДБАТА ЗА УСЛОВИЯТА И РЕДА ЗА ВЪЗЛАГАНЕ ИЗПЪЛНЕНИЕТО НА ДЕЙНОСТИ В ГОРСКИТЕ ТЕРИТОРИИ – ДЪРЖАВНА И ОБЩИНСКА СОБСТВЕНОСТ, И ЗА ПОЛЗВАНЕТО НА ДЪРВЕСИНА И НЕДЪРВЕСНИ ГОРСКИ ПРОДУКТИ.

Съгласували:

Инж. Николай Неделков – зам.-кмет на СО в направление „Околна среда“

Бисера Личева – директор дирекция „Правна“

Красимира Желева-Малчева – гл. юристконсулт –
отдел „Правно осигуряване на администрацията“

Йорданка Костадинова – началник отдел „Околна среда“

инж. Тодор Тодоров – директор ОП „Управление на общински земи и гори“

Изготвил:
инж. Нели Андонова – гл. експерт в отдел „Околна среда“

София, 2026 година

СЪДЪРЖАНИЕ:

I. Предмет и обекти на възлагане, срок за изпълнение, начална цена на обектите	стр. 3
II. Изисквания, на които да отговарят участниците	стр. 5
III. Документи, които да бъдат представени от участниците за участие в търга. Съдържание и подготовка на офертите	стр. 6
IV. Критерий за оценка и класиране на предложенията	стр. 9
V. Изисквания за изпълнение на дейностите	стр. 9
VI. Основания за недопускане или отстраняване на участник от участие в процедурата	стр. 9
VII. Отваряне и оценяване на предложенията	стр. 10
VIII. Сключване на договор	стр. 10
IX. Образци – заявление за участие и декларации	стр. 11
X. Проект на договор	стр. 20
XI. Приложения на документи по обекти – начална цена на обектите, технологични планове за добив на дървесина	стр. 28

I. ПРЕДМЕТ НА ВЪЗЛАГАНЕ, ОБЕКТИ, СРОКОВЕ ЗА ИЗПЪЛНЕНИЕ, НАЧАЛНА ЦЕНА НА ОБЕКТИТЕ

1. Предмет на възлагане

Предоставяне на възмездно ползване на прогнозни количества маркираната дървесина през 2026 г., намираща се в горските територии собственост на Столична община, в териториалния обхват на ТП „Държавно горско стопанство София“ и „Държавно ловно стопанство Витиня“ в района на дейност на Регионална дирекция по горите – София, по обекти, както следва:

- 1.1. **Обект № 1**, намиращ се в землището на с. Желява, в отдел с подотдел 2-а; с общо количество от 755 куб. м.
- 1.2. **Обект № 2**, намиращ се в землището на с. Желява, в отдел с подотдел 4-б; с общо количество от 942 куб. м.
- 1.3. **Обект № 3**, намиращ се в землището на с. Желява, в отдели с подотдели 134- в; г; с общо количество от 696 куб. м.
- 1.4. **Обект № 4**, намиращ се в землището на гр. Бухово, в отдел с подотдел 724-ш2; с общо количество от 406 куб. м.
- 1.5. **Обект № 5**, намиращ се в землището на с. Бистрица, в отдели с подотдели 1032-е; и; и в землището на с. Железница, в отдели с подотдели 1011-а; б; п; 1007-в1; 1008-с; с общо количество от 1170 куб. м.
- 1.6. **Обект № 6**, намиращ се в землището с. Бистрица, в отдели с подотдели 1026-в; и; к; л; п; с общо количество от 1649 куб. м.
- 1.7. **Обект № 7**, намиращ се в землището на с. Желява, в отдел с подотдели 1 – в; г; с общо количество от 900 куб. м.
- 1.8. **Обект № 8**, намиращ се в землището на с. Желява, в отдел с подотдел 3-г; с общо количество от 1300 куб. м.

Забележка: Посочените количества дървесина за обект, са прогнозни. При разлики между действително добитата дървесина от съответния обект и посочените в настоящата документация, заплащането ще се извършва по предложената от участника цена, изчислена за един куб. м.

2. Срок за изпълнение

Срокът за изпълнение на възлаганите дейности по обекти е, както следва:

- 2.1. За **обект № 1** – 12 (дванадесет) месеца от датата на регистрацията на договора в деловодството на Столична община.
- 2.2. За **обект № 2** – 12 (дванадесет) месеца от датата на регистрацията на договора в деловодството на Столична община.
- 2.3. За **обект № 3** – 12 (дванадесет) месеца от датата на регистрацията на договора в деловодството на Столична община.
- 2.4. За **обект № 4** – 12 (дванадесет) месеца от датата на регистрацията на договора в деловодството на Столична община.
- 2.5. За **обект № 5** – 15 (петнадесет) месеца от датата на регистрацията на договора в деловодството на Столична община.
- 2.6. За **обект № 6** – 15 (петнадесет) месеца от датата на регистрацията на договора в деловодството на Столична община.
- 2.7. За **обект № 7** – 12 (дванадесет) месеца от датата на регистрацията на договора в деловодството на Столична община.
- 2.8. За **обект № 8** – 12 (дванадесет) месеца от датата на регистрацията на договора в деловодството на Столична община.

Забележка: В посочените срокове задължително се извършват всички дейности по договор, в т.ч. извозване на цялата добита дървесина, освидетелстване на всички сечища в обекта и изготвяне на съответните протоколи.

Посочените срокове не подлежат на удължаване.

3. Начална цена

Началната тръжна цена на обектите е в евро без ДДС и начинът на плащане е, както следва:

3.1. Обект № 1 е с начална стойност – 11 805,97 € (единадесет хиляди осемстотин и пет евро и деветдесет и седем евроцента) без ДДС, със заплащане на два пъти: 20% от достигнатата стойност на обекта се заплаща в срок до 10 дни от датата на регистриране на договора в деловодната система на Столична община; 80% от достигнатата стойност на обекта се заплаща след извозване на дървесината, заплатена с първото плащане от 20% - в срок от 5 работни дни след подписване на констативен протокол.

3.2. Обект № 2 е с начална стойност – 14 264,26 € (четирнадесет хиляди двеста шестдесет и четири евро и двадесет и шест евроцента) без ДДС, със заплащане на два пъти: 20% от достигнатата стойност на обекта се заплаща в срок до 10 дни от датата на регистриране на договора в деловодната система на Столична община; 80% от достигнатата стойност на обекта се заплаща след извозване на дървесината, заплатена с първото плащане от 20% - в срок от 5 работни дни след подписване на констативен протокол.

3.3. Обект № 3 е с начална стойност – 9 522,16 € (девет хиляди петстотин двадесет и две евро и шестнадесет евроцента) без ДДС, със заплащане на два пъти: 20% от достигнатата стойност на обекта се заплаща в срок до 10 дни от датата на регистриране на договора в деловодната система на Столична община; 80% от достигнатата стойност на обекта се заплаща след извозване на дървесината, заплатена с първото плащане от 20% - в срок от 5 работни дни след подписване на констативен протокол.

3.4. Обект № 4 е с начална стойност – 4 900,42 € (четири хиляди и деветстотин евро и четиридесет и два евроцента) без ДДС, със заплащане на два пъти: 20% от достигнатата стойност на обекта се заплаща в срок до 10 дни от датата на регистриране на договора в деловодната система на Столична община; 80% от достигнатата стойност на обекта се заплаща след извозване на дървесината, заплатена с първото плащане от 20% - в срок от 5 работни дни след подписване на констативен протокол.

3.5. Обект № 5 е с начална стойност – 14 257,48 € (четирнадесет хиляди двеста петдесет и седем евро и четиридесет и осем евроцента) без ДДС, със заплащане на два пъти: 20% от достигнатата стойност на обекта се заплаща в срок до 10 дни от датата на регистриране на договора в деловодната система на Столична община; 80% от достигнатата стойност на обекта се заплаща след извозване на дървесината, заплатена с първото плащане от 20% - в срок от 5 работни дни след подписване на констативен протокол.

3.6. Обект № 6 е с начална стойност – 19 516,44 € (деветнадесет хиляди петстотин и шестнадесет евро и четиридесет и четири евроцента) без ДДС, със заплащане на два пъти: 20% от достигнатата стойност на обекта се заплаща в срок до 10 дни от датата на регистриране на договора в деловодната система на Столична община; 80% от достигнатата стойност на обекта се заплаща след извозване на дървесината, заплатена с първото плащане от 20% - в срок от 5 работни дни след подписване на констативен протокол.

3.7. Обект № 7 е с начална стойност – 12 299,94 € (дванадесет хиляди двеста деветдесет и девет евро и деветдесет и четири евроцента) без ДДС, със заплащане на

два пъти: 20% от достигнатата стойност на обекта се заплаща в срок до 10 дни от датата на регистриране на договора в деловодната система на Столична община; 80% от достигнатата стойност на обекта се заплаща след извозване на дървесината, заплатена с първото плащане от 20% - в срок от 5 работни дни след подписване на констативен протокол.

3.8. Обект № 8 е с начална стойност – 17 997,30 € (седемнадесет хиляди деветстотин деветдесет и седем евро и тридесет евроцента) без ДДС, със заплащане на два пъти: 20% от достигнатата стойност на обекта се заплаща в срок до 10 дни от датата на регистриране на договора в деловодната система на Столична община; 80% от достигнатата стойност на обекта се заплаща след извозване на дървесината, заплатена с първото плащане от 20% - в срок от 5 работни дни след подписване на констативен протокол.

Забележка: Стойността на заплатената, но неусвоена от изпълнителя по договора дървесина, не подлежи на връщане.

4. Оглед на обектите

Всеки участник е длъжен да извърши оглед на място, за своя сметка, на обекта за който участва и запознаване с всички условия, които биха повлияли на предложението за изпълнение на договора. Изпълнението на това условие се удостоверяват с декларация (Образец № 8), подписана от участника и от представител на Общинско предприятие „Управление на общински земи и гори“ (ОП УОЗГ).

II. ИЗИСКВАНИЯ, НА КОИТО СЛЕДВА ДА ОТГОВАРЯТ УЧАСТНИЦИТЕ

5. Оферта за участие в търга може да подаде всяко заинтересовано лице. Участниците в процедурата трябва да отговарят на следните изисквания:

5.1. Участниците следва да са търговци, регистрирани в публичния регистър по чл. 241 от Закона за горите и притежаващи удостоверение за регистрация за добив на дървесина;

5.2. През последните 3 (три) години до крайната дата за подаване на оферти участникът да е изпълнил услуги с предмет, сходен на предмета на настоящата процедура (добив на дървесина), в обем, сходен с обема, посочен в т. 1.1 - 1.8.

5.3. Участникът следва да разполага за целия срок на договора със следния екип за изпълнение на дейностите:

– най-малко по:

3 работници за обект № 1;

3 работници за обект № 2;

3 работници за обект № 3;

2 работници за обект № 4;

3 работници за обект № 5;

3 работници за обект № 6;

3 работници за обект № 7;

4 работници за обект № 8,

поотделно за всеки отделен обект, за който участва, притежаващи правоспособност за работа с моторен трион, които са в трудово или гражданскоправни отношения с участника;

– ръководен персонал – най-малко 1 (един) квалифициран специалист лесовъд, регистриран по реда на чл. 235 от Закона за горите в публичния регистър на Изпълнителната агенция по горите за планиране и организация на добив на дървесина, който е в трудово или гражданскоправни отношения с участника, притежаващ опит по планиране и организация на добив на дървесина минимум 3 години.

Избраният за изпълнител участник следва да осигури едновременното присъствие на ръководния персонал и работниците, на обекта, през цялото време на изпълнение на дейностите.

5.4. Участникът трябва да разполага с минимално техническо оборудване за осъществяване на дейностите по дърводобив в обекта съгласно изискванията на технологичния план за добив на дървесина, **най-малко по:**

- 2 бр. моторни триона за обект № 1;
- 2 бр. моторни триона за обект № 2;
- 2 бр. моторни триона за обект № 3;
- 1 бр. моторни триона за обект № 4;
- 2 бр. моторни триона за обект № 5;
- 2 бр. моторни триона за обект № 6;
- 2 бр. моторни триона за обект № 7;
- 2 бр. моторни триона за обект № 8;

поотделно за всеки отделен обект, за който участва.

Да разполага с един трактор или три животни за извоз, общо за всички обекти за които участва.

5.5. За участниците не трябва да са налице обстоятелствата по чл. 58, ал. 1, т. 3, б. „а“, б. „б“, б. „в“, б. „г“, б. „е“ и б. „ж“ от Наредба за условията и реда за възлагане изпълнението на дейности в горските територии – държавна и общинска собственост, и за ползването на дървесина и недървесни горски продукти;

5.6. Изискванията на чл. 58, ал. 1, т. 3 от Наредба за условията и реда за възлагане изпълнението на дейности в горските територии – държавна и общинска собственост, и за ползването на дървесина и недървесни горски продукти, с изключение на букви "б", "в", "г" и "ж" се отнасят за управителите или за лицата, които представляват участника, съгласно Търговския закон или законодателството на държава – членка на Европейския съюз, или на друга държава – страна по Споразумението за Европейското икономическо пространство, където участникът е регистриран;

5.7. Когато участникът в процедурата предвижда участие на подизпълнители, всеки посочен подизпълнител трябва да отговаря на изискванията за участника.

ЗАБЕЛЕЖКА:

- Обстоятелствата по т. 5.2.-5.4 се удостоверяват със заверено копие от сключените договори с предмет, сходен на предмета на настоящата процедура, референции; заверени копия на договори с декларираните работници и лесовъд, трудова книжка и документ за регистрация на лицензирания лесовъд, документи за правоспособност на работниците, както и със заверено от участника извлечение от балансовите му сметки или счетоводните му книги за дълготрайните му материални активи относно притежаваната или наета от него техника, необходима за извършване на дърводобива.

III. ДОКУМЕНТИ, КОИТО ДА БЪДАТ ПРЕДСТАВЕНИ ОТ УЧАСТНИЦИТЕ ЗА УЧАСТИЕ В ТЪРГА. СЪДЪРЖАНИЕ И ПОДГОТОВКА НА ОФЕРТИТЕ.

6. Участниците следва да представят в оригинал или заверено от тях копие следните документи:

6.1. Заявление за участие по образец, в което се посочва обектът, за който се участва, името на участника, ЕИК, номерът на удостоверението за регистрация на участника в публичния регистър по чл. 241 от ЗГ за съответната дейност; посочва се дали участникът ще ползва подизпълнител или не; съгласие с условията за провеждане на търга – **Образец № 1.**

Към декларацията задължително се прилага заверено копие от документ за регистрация на търговеца, регистриран в публичния регистър по чл. 241 от Закона за горите за добив на дървесина.

6.2. Декларация, че участникът е внесъл гаранция за участие в търга за съответния обект – **Образец № 2.**

Към декларацията задължително се прилага копие от документ за внесена гаранция за участие в търга.

6.3. Списък-декларация с услуги с предмет, сходен на предмета на настоящата процедура (добив на дървесина), в обем, сходен с обема, посочен в т. 1.1.-1.8., изпълнени през последните 3 години, считано от крайния срок за подаване на оферти – **Образец № 3.**

Към декларацията задължително се прилагат заверено копие от сключените договори с предмет, сходен на предмета на настоящата процедура; референции; удостоверения за добро изпълнение, с посочване на стойност, дата и място на услугата, както и дали тя е изпълнена професионално и в съответствие с нормативните изисквания, подписани от съответния възложител, дата и подпис на издателя.

6.4. Списък-декларация на ръководния персонал, отговарящ за изпълнението на поръчката – най-малко 1 /един/ квалифициран специалист лесовъд, регистриран по реда на чл. 235 от Закона за горите в публичния регистър на Изпълнителната агенция по горите за планиране и организация на добив на дървесина, който е в трудово или гражданскоправни отношения с участника, притежаващ опит по планиране и организация на добив на дървесина минимум 3 години – **Образец № 4.**

Към декларацията задължително се прилагат заверени копия от документи за придобити образование, квалификация и регистрация на лицензирания лесовъд по чл. 235 от Закона за горите в публичния регистър на Изпълнителната агенция по горите за планиране и организация на добив на дървесина; доказателства, че ще бъде на разположение на обекта, през цялото време на изпълнението на дейностите предмет на поръчката и е в трудово или гражданскоправни отношения с участника, копие от трудова книжка или друг документ, доказващ минимум 3 години опит по планиране и организация на добив на дървесина.

6.5. Списък-декларация на работниците за изпълнение на възложеното – най-малко по:

3 работници за обект № 1;

3 работници за обект № 2;

3 работници за обект № 3;

2 работници за обект № 4;

3 работници за обект № 5;

3 работници за обект № 6;

3 работници за обект № 7;

4 работници за обект № 8,

поотделно за всеки отделен обект за който участва, притежаващи правоспособност за работа с моторен трион, които са в трудово или гражданскоправни отношения с участника, с посочване на имената – **Образец № 5.**

Към декларацията задължително се прилагат заверени от участника копия на договорите с наетите лица, актуална справка на договорите от НАП към датата на подаване на офертата за участие в търга и копия от документи, удостоверяващи правоспособност за работа с моторен трион, придобита на основание на Наредба № 12

от 2009 г. за условията и реда за придобиване и отнемане на правоспособност за работа със земеделска и горска техника.

6.6. Списък–декларация за техниката, с която разполага участника за нуждите на изпълнение на договора – най-малко по:

- 2 бр. моторни триона за обект № 1;
- 2 бр. моторни триона за обект № 2;
- 2 бр. моторни триона за обект № 3;
- 1 бр. моторни триона за обект № 4,
- 2 бр. моторни триона за обект № 5;
- 2 бр. моторни триона за обект № 6;
- 2 бр. моторни триона за обект № 7;
- 2 бр. моторни триона за обект № 8,

поотделно за всеки отделен обект за който участва.

Един трактор или три животни за извоз, общо за всички обекти за които участва – Образец № 6.

Към декларацията задължително се прилагат заверени от участника копия на свидетелствата за регистрация на моторните триони и техниката за извоз, регистрирани на основание на Наредба № 2 от 03.02.2016 г. за условията и реда за регистрация на техниката по Закона за регистрация и контрол на земеделската и горската техника и талоните за технически прегледи, или паспорти на животните.

В случай, че техническото оборудване не е собственост на участника, се представят и доказателства, че същото ще бъде на разположение при изпълнение на поръчката (договори за наем или за лизинг, които доказват, че същото ще бъде на разположение при изпълнение на поръчката).

6.7. Декларация (Образец № 7), че за участника не са налице условията по чл. 58, ал. 1, т. 3, б. „а“, б. „б“, б. „в“, б. „г“, б. „е“ и б. „ж“ от Наредба за условията и реда за възлагане изпълнението на дейности в горските територии – държавна и общинска собственост, и за ползването на дървесина и недървесни горски продукти.

Към декларацията участникът задължително представя следните доказателства: документ от съответния компетентен орган, че не е осъден с влязла в сила присъда, освен ако е реабилитиран, за престъпление по чл. 194 – 217, 219 – 260, 301 – 307, 321 и 321а от Наказателния кодекс; оригинали или заверени от участника копия на Удостоверения по чл. 87, ал. 6 за наличие или липса на задължения към държавата и общината, издадени от НАП и от Столична община.

В случай, че ще се ползва подизпълнител, тази декларация се прилага за всеки един от подизпълнителите.

6.8. Декларация за извършен оглед на място на обекта, за своя сметка, и запознаване с всички условия, които биха повлияли на предложението – Образец № 8.

Декларацията се представя за всеки обект поотделно.

При участие за няколко обекта в една процедура, може да се представи само един комплект документи с изключение на декларациите, с приложени документи за доказване кадрово и техническо обезпечаване на изпълнението на поръчката. Декларациите, с приложени документи за доказване кадрово и техническо обезпечаване на изпълнението на договора се представя за всеки обект поотделно.

6.9. Документите по т. 6.1. – 6.8. се поставят в непрозрачен плик, който се запечатва и върху него се посочва:

Името на участника;
Обект на договарянето;
Адрес за кореспонденция;
Телефон, електронна поща.

Участниците в търга могат да участват за един, повече от един или всички обекти, като нямат право да подават повече от една оферта за един обект, както и да правят допълнения или изменения в предадени вече предложения, след изтичане на срока за подаване на документи за участие.

Участниците следва да имат предвид, че ако участват за повече от един обект в настоящата процедура, следва да отговорят на изискванията на възложителя за екип и за техническо обезпечение за всеки обект поотделно.

УЧАСТНИКЪТ ПОПЪЛВА ЗАДЪЛЖИТЕЛНО ПРИЛОЖЕНИЕТЕ В ДОКУМЕНТАЦИЯТА ОБРАЗЦИ.

ВЪРХУ ПЛИКА НЕ СЕ ПРАВЯТ НИКАКВИ ДРУГИ ОБОЗНАЧЕНИЯ!

***ЗАБЕЛЕЖКА:** Документите по т. 6 се представят в оригинал или заверено от участника копие, с изключение на посочените декларации, които се представят само в оригинал.*

Когато участник в процедурата е чуждестранно лице или е посочен подизпълнител, който е чуждестранно лице, документите по т. 6, които са на чужд език, се представят в официално заверен превод.

7. Възложителят не поставя изискване за закупуване на документацията за участие. Участниците получават пълен достъп до нея на адрес: www.sofia.bg/tenders, раздел "Бизнес Инвестиции Строителство – Търгове и конкурси".

При провеждане на търга всеки участник трябва да присъства лично или чрез упълномощен представител при работата на комисията, след представен документ за самоличност и пълномощно, когато е приложимо.

IV. КРИТЕРИЙ ЗА ОЦЕНКА И КЛАСИРАНЕ НА ПРЕДЛОЖЕНИЯТА

8. Критерий за оценка на предложенията е „Най-висока предложена цена по време на наддаването“.

V. ИЗИСКВАНИЯ ЗА ИЗПЪЛНЕНИЕ НА ДЕЙНОСТИТЕ

9. При изпълнение на дейностите по обекти изпълнителят трябва да спазва стриктно изискванията на технологичните планове за добив на дървесина, приложени към настоящата документация, сключеният между страните договор и действащото законодателство, включително, но не само Законът за горите, Наредба за условията и реда за възлагане изпълнението на дейности в горските територии – държавна и общинска собственост, и за ползването на дървесина и недървесни горски продукти, Наредба № 8 от 05.08.2011 г. за сечите в горите и други.

VI. ОСНОВАНИЯ ЗА НЕДОПУСКАНЕ ИЛИ ОТСТРАНЯВАНЕ НА УЧАСТНИК ОТ УЧАСТИЕ В ПРОЦЕДУРАТА

10. Участникът се отстранява на основание чл. 61 от Наредба за условията и реда за възлагане изпълнението на дейности в горските територии – държавна и общинска собственост, и за ползването на дървесина и недървесни горски продукти, когато:

10.1. При започване на търга не присъства участника или негов представител.

10.2. Не е представил някой от изискуемите от продавача документи и те са представени във вид и съдържание, различни от изисканите от продавача;

10.3. За когото се установи невярно деклариране на обстоятелство по чл. 58, ал. 1, т. 3 от Наредбата;

VII. ОТВАРЯНЕ И ОЦЕНЯВАНЕ НА ПРЕДЛОЖЕНИЯТА

11. Търгът ще се проведе на следните етапи:

ПЪРВИ ЕТАП – Проверка за присъствие на представители на участниците.

Комисията проверява самоличността на участниците или на техните упълномощени представители. Когато при започване на търга не присъства участник или представител на някой от участниците, подали документи за участие, комисията отстранява участника от по-нататъшно участие в търга, без да отваря плика с документите му.

ВТОРИ ЕТАП – Проверка за съответствие на подадените от участниците документи.

Комисията отваря документите на участниците по реда на тяхното постъпване и проверява дали те са оформени, и съдържащата се в тях информацията е, съгласно изискванията на продавача. Комисията отстранява от участие в търга участник за когото се установи, че не е представил някой от изискуемите от продавача документи и те са представени във вид и съдържание, различни от изисканите от продавача или за когото се установи невярно деклариране на обстоятелство.

ТРЕТИ ЕТАП – Явно наддаване.

Провежда се по реда определен в чл. 61, алинеи от 6-та до 12-та, от Наредбата за условията и реда за възлагане изпълнението на дейности в горските територии – държавна и общинска собственост, и за ползването на дървесина и недървесни горски продукти.

Размера на стъпката за наддаване при провеждане на търга с явно наддаване е 3 на сто от началната цена на обекта без ДДС.

Комисията има право по всяко време да проверява заявените данни и факти от участниците, както и да изисква в определен от нея срок допълнителни доказателства за обстоятелствата, изложени в офертата на участника.

VIII. СКЛЮЧВАНЕ НА ДОГОВОР

12. Възложителят сключва договор със спечелилите процедурата в 14-дневен срок от влизане в сила на заповедта за определяне на купувач.

13. В случаите по чл. 35, ал. 4 и ал. 9 от Наредбата за условията и реда за възлагане изпълнението на дейности в горските територии – държавна и общинска собственост, и за ползването на дървесина и недървесни горски продукти, възложителят предлага сключването на договор на втория класиран участник. Ако и той откаже да сключи договор, възложителят прекратява процедурата с мотивирана заповед.

14. Участниците могат да получават допълнителна информация във връзка с търга на адреса на ОП „Управление на общински земи и гори“ на тел. 02/952 50 83.

ЗАЯВЛЕНИЕ

ЗА УЧАСТИЕ В ТЪРГ С ЯВНО НАДДАВАНЕ ЗА ПРОДАЖБА НА СТОЯЩА
МАРКИРАНА ДЪРВЕСИНА НА КОРЕН – ПРОГНОЗНИ КОЛИЧЕСТВА

За обект №.....:

Настоящото заявление е подадено от _____
(наименование на участника)

ЕИК _____

№ на удостоверение за регистрация в публичния регистър по чл. 241 от ЗГ

_____ чрез законния представител/ пълномощника _____

УВАЖАЕМИ ДАМИ И ГОСПОДА,

1. Заявяваме, че желаем да участваме в насрочения търг с явно наддаване за продажба на стояща маркирана дървесина на корен – прогнозни количества.
2. Приемаме да изпълним всички дейности, включени в предмета на възлагане при условията и сроковете, заложи в документацията на търга.
3. Заявяваме, че до подписване на договора, настоящото заявление ще представлява обвързващо споразумение между нас и Столична община.
4. Срокът на валидност на нашата оферта е 90 календарни дни, считано от крайния срок за подаване на оферти и ние ще се считаме обвързани с направените от нас предложения за този срок.
5. При изпълнението на дейностите добив и извоз на дървесина в горски територии, собственост на Столична община **ще/ няма да ползвам подизпълнител/и.**
(невярното се задрасква, вярното се подчертава)

6. *(попълва се, ако ще се използва подизпълнител)*Наименование на подизпълнителя и ЕИК

7. Заявявам, че съм запознат със съдържанието на приложения към настоящата документация проект на договор и приемам всички клаузи в него.

8. С подаване на настоящото заявление се съгласявам с условията за провеждане на търга.

9. АДМИНИСТРАТИВНИ СВЕДЕНИЯ

9.1. Фирма на участника

9.2. Седалище и адрес на управление

(град, код, улица №)

телефон: _____ мобилен телефон: _____

факс: _____

Валиден електронен адрес за кореспонденция, на който ще бъдат връчвани всички документи, свързани с процедурата: _____

9.3. Законен представител / пълномощник

(трите имена)

9.4. Обслужваща банка

име: _____

IBAN: _____

BIC: _____

титуляр на сметката: _____

Дата:

Погнис и печат:

(име, длъжност)

**ДЕКЛАРАЦИЯ
ЗА ВНЕСЕНА ГАРАНЦИЯ ЗА УЧАСТИЕ В ТЪРГ С ЯВНО НАДДАВАНЕ ЗА ПРОДАЖБА НА СТОЯЩА
МАРКИРАНА ДЪРВЕСИНА НА КОРЕН – ПРОГНОЗНИ КОЛИЧЕСТВА**

Долуподписаният

в качеството ми на

(управител, лице, което управлява участника съгласно ТЗ член на управителен орган)

на

(наименование на участника)

Съм внесъл, посочената в документацията за провеждане на търга, гаранция за участие за Обект №, в размер на евро.

За потвърждение на горното прилагам копие от платежен документ №

Дата:

ДЕКЛАРАТОР:

(име, длъжност, подпис, печат)

**СПИСЪК – ДЕКЛАРАЦИЯ НА УСЛУГИТЕ,
идентични или сходни с предмета на търга, изпълнени през последните 3 години от
крайния срок за подаване на офертата,**

от

(наименование на участника, ЕИК)

№	Наименование на възложителя; лице за контакти, адрес, телефон, e-mail	Предмет и кратко описание на извършените услуги. Основни видове работи и обем на изпълнените дейности, които са идентични или сходни с предмета на настоящия търг	Стойност на услугите, сходни с предмета на възлагане, <u>без ДДС</u>	Дял на участника в изпълнението от общия обем на услугата (%) и съответното качество: изпълнител/ участник в обединение/ подизпълнител	Период на изпълнение <u>от дата до дата</u>	Доказателство за извършената дейност (описват се документите, които ще бъдат представени преди сключването на договора)
1.						
2.						
3.						
4.						
5.						

Забележки: Участниците следва да са изпълнили през последните 3 (три) години, считано от датата на представяне на офертите, дейности, включващи предоставяне на услуги, идентични или сходни с предмета на поръчката.

При участие на подизпълнители, същите следва да отговорят на горепосоченото изискване съобразно вида и дела на поръчката, които ще изпълняват.

Приложение: референции, удостоверения за добро изпълнение, с посочване на стойност, дата и място на услугата, както и дали тя е изпълнена професионално и в съответствие с нормативните изисквания, подписани от съответния възложител, дата и подпис на издателя.

Дата

Име и фамилия

Подпис на представляващия участника

Длъжност

_____/_____/_____

Забележка: Списъкът се подписва от лицето, което представлява участника или от упълномощено лице, посочено в приложен документ за упълномощаване. Когато участникът се представлява от повече от едно лице, списъкът се подписва от лицето, което може самостоятелно да го представлява.

**СПИСЪК - ДЕКЛАРАЦИЯ
НА РЪКОВОДНИЯ ПЕРСОНАЛ**
във връзка с участие в търг с явно наддаване за продажба на стояща
маркирана дървесина на корен

Долуподписаният/-ната/

в качеството ми на

(посочва се длъжността и качеството, в което лицето има право да представлява и управлява - напр. изпълнителен директор, управител или др.)

на

(посочва се наименованието на участника)

с ЕИК, със седалище и адрес на управление:

ДЕКЛАРИРАМ, ЧЕ:

1. В случай, че представляваният от мен участник бъде определен за изпълнител в настоящия търг, при изпълнението на дейностите ще бъде пряко ангажиран следният **квалифициран експертен екип:**

№	Име, презиме и фамилия	Правоотношение с участника	Позиция/ длъжност	Образование и професионална квалификация	Специфичен професионален опит при изпълнение на дейности, сходни с предмета на възлагане (посочва се период, брой години, изпълнявани дейности и др.)
1.					
2.					
3.					

2. В случай, че представляваният от мен участник бъде определен за изпълнител в настоящия търг, през целия период на изпълнение на договора, ще осигури присъствието на горепосочения ръководен персонал, на обекта, през цялото време на изпълнение на дейностите, съобразно изискванията на възложителя.

Приложение: заверени копия от документи за придобити образование, квалификация и регистрация, доказателства, че ще бъде на разположение на обекта, през цялото време на изпълнението на дейностите предмет на поръчката и е в трудово или гражданскоправни отношения с участника, копие от трудова книжка или друг документ, доказващ минимум 3 години опит по планиране и организация на добив на дървесина.

Дата _____ / _____ / _____
Име и фамилия _____
Подпис на представляващия участника _____
Длъжност _____

Забележка: Декларацията се подписва от лицата, които представляват участника или от упълномощено лице, посочено в приложен документ за упълномощаване. Когато участникът се представлява от повече от едно лице, декларацията се подписва от лицето, което може самостоятелно да го представлява.

СПИСЪК – ДЕКЛАРАЦИЯ

НА РАБОТНИЦИТЕ

във връзка с участие в търг с явно наддаване за продажба на стояща
маркирана дървесина на корен

Долуподписаният/-ната/,

в качеството ми на

(посочва се длъжността и качеството, в което лицето има право да представлява и управлява - напр. изпълнителен директор, управител или др.)

на,

(посочва се наименованието на участника)

с ЕИК, със седалище и адрес на управление:

.....

ДЕКЛАРИРАМ, ЧЕ:

1. В случай, че представляваният от мен участник бъде определен за изпълнител в настоящия търг, при изпълнението на дейностите ще бъде пряко ангажиран следният **екип от работници**:

№	Име, презиме и фамилия	Правоотношение с участника	Позиция/ длъжност	Образование или професионална квалификация
1.				
2.				
3.				
4.				

2. В случай, че представляваният от мен участник бъде определен за изпълнител в настоящия търг, през целия период на изпълнение на договора, ще осигуря присъствието на горепосочените работници, на обекта, през цялото време на изпълнение на дейностите, съобразно изискванията на възложителя.

Приложение: заверени копия от договори, Към декларацията задължително се прилагат заверени копия от договори, справка от НАП на уведомленията за сключените договори и копия от документи, удостоверяващи правоспособност за работа с моторен трион

Дата _____ / _____ / _____

Име и фамилия _____

Подпис на представляващия участника _____

Длъжност _____

Забележка: Декларацията се подписва от лицата, които представляват участника или от упълномощено лице, посочено в приложен документ за упълномощаване. Когато участникът се представлява от повече от едно лице, декларацията се подписва от лицето, което може самостоятелно да го представлява.

**СПИСЪК – ДЕКЛАРАЦИЯ
НА ТЕХНИКАТА И ЖИВОТНИТЕ**

във връзка с участие в търг с явно наддаване за продажба на стояща
маркирана дървесина на корен

Долупописаният/–ната/,
в качеството ми на
(посочва се длъжността и качеството, в което лицето има право да представлява и управлява – напр.
изпълнителен директор, управител или др.)
на
(посочва се наименованието на участника)
с ЕИК, със седалище и адрес на управление:

ДЕКЛАРИРАМ, ЧЕ:

1. В случай, че представляваният от мен участник бъде определен за изпълнител в настоящия търг, при изпълнението на дейностите от поръчка на разположение през целия срок на договора ще бъде следната **техника и/или животни**:

№	Наименование и вид на техниката/ животното	Регистрационен номер/ № паспорт	Основание, на което ще се използва (собствен, договор за наем, др.)	Документите, които ще бъдат представени преди сключването на договора като доказателство за заявените обстоятелства
1.				
2.				
3.				
4.				
5.				

2. През целия период на изпълнение на договора и в случай, че представлявания от мен участник бъде избран за изпълнител, ще осигуря участие на гореописаната техника/животни, съобразно изискванията на възложителя.

Приложение: заверени от участника копия на регистрационните талони на моторните триони и транспортните средства или паспорти на животните. В случай, че техническото оборудване не е собственост на участника, се представят и доказателства, че същото ще бъде на разположение при изпълнение на поръчката (договори за наем или за лизинг, които доказват, че същото ще бъде на разположение при изпълнение на поръчката).

Дата _____ / _____ / _____
Име и фамилия _____
Подпис на представляващия участника _____
Длъжност _____

Забележка: Декларацията се подписва от лицата, които представляват участника или от упълномощено лице, посочено в приложен документ за упълномощаване. Когато участникът се представлява от повече от едно лице, декларацията се подписва от лицето, което може самостоятелно да го представлява.

ДЕКЛАРАЦИЯ

по чл. 58, ал. 1, т. 3 от Наредба за условията и реда за възлагане изпълнението на дейности в горските територии – държавна и общинска собственост, и за ползването на дървесина и недървесни горски продукти

Долуподписаният,

в качеството ми на

(управител; лице, което управлява участника съгласно ТЗ член на управителен орган)

на

(наименование на участника)

декларирам, че аз лично или представляваното от мен дружество не съм, съответно не е:

а) осъден с влязла в сила присъда, освен ако е реабилитиран, за престъпление по чл. 194 – 217, 219 – 260, 301 – 307, 321 и 321а от Наказателния кодекс;

б) обявен в несъстоятелност и не е в производство по несъстоятелност;;

в) не е в производство по ликвидация;

г) не съм свързано лице по смисъла на § 1, т. 15 от Допълнителните разпоредби на Закона за противодействие на корупцията и отнемане на незаконно придобитото имущество (ЗПКОНПИ) с Директора на ОП „УОЗГ“

д) не съм сключил договор с лице по чл. 68 от ЗПКОНПИ;

е) не съм лишен от право да упражнявам търговска дейност;

ж) няма парични задължения към държавата и към Столична община, с влязъл в сила акт на компетентен орган;

з) заедно с посочените от мен подизпълнители отговарям на техническите и квалификационни изисквания за извършване на дърводобив;

Известна ми е отговорността, която нося по чл. 313 от НК.

Приложение:

1. Свидетелство за съдимост
2. Документ удостоверяващ липса на задължения към Столична община
3. Документ удостоверяващ липса на задължения към държавата

Дата:

ДЕКЛАРАТОР :

(име, длъжност, подпис, печат)

ДЕКЛАРАЦИЯ
за извършен оглед на място

Долуподписаният/ата

/трите имена/

в качеството си на на

ЕИК

със седалище и адрес на управление

ДЕКЛАРИРАМ :

Извършил съм оглед на обект № , предмет на този търг, за своя сметка и съм запознат с всички условия, които биха повлияли на предложението ми.

Дата :.....

Погнис и печат :

/име, длъжност/

Представител на ОП УОЗГ:

/име и погнис/

ДОГОВОР

№ /.....

Днес ,..... 2026 година, в гр. София между:

1. **СТОЛИЧНА ОБЩИНА**, представлявана от кмета Васил Терзиев, ул. "Московска" № 33, ЕИК 000696327, наричана по-долу за краткост **ВЪЗЛОЖИТЕЛ** и/или **ПРОДАВАЧ**, от една страна и

2. със седалище и адрес на управление ЕИК, представлявано от, наричано по-долу за краткост **ИЗПЪЛНИТЕЛ** и/или **КУПУВАЧ**,

на основание заповед № СОА26-РД- / 2026 г. на кмета на Столична община за избор на изпълнител в проведен търг с явно наддаване и чл. 35, ал. 1 от Наредба за условията и реда за възлагане изпълнението на дейности в горските територии – държавна и общинска собственост, и за ползването на дървесина и недървесни горски продукти, във връзка с чл. 183 и сл. ЗЗД се сключи настоящият договор за следното:

I. ПРЕДМЕТ НА ДОГОВОРА

1.1. **ВЪЗЛОЖИТЕЛЯТ** чрез ОП „Управление на общински земи и гори“, се задължава да прехвърли на **КУПУВАЧА** собствеността върху прогнозно количество на маркирана дървесина на корен, а **КУПУВАЧЪТ** се задължава да добие и извози прогнозното количество на маркираната дървесина и да заплати договорената между страните цена.

1.2. Прогнозното количество дървесина по т. 1.1. в обект №. отгел....., посочена по дървесен вид, прогнозно количество и качество, е както следва:

обект	отгел	дървесен вид	егра	средна	гребна	дърва за огрев	общо	
			кол. куб. м.	кол. куб. м.	кол. куб. м.	кол. куб. м.	кол. куб. м.	ст-ст на обекта
			4	5	6	7	8	евро
1	2	3	4	5	6	7	8	9

- 1.3. Настоящият договор влиза в сила от датата на регистрацията му в деловодната система на Столична община.
- 1.4. Дейността по договора започва да се извършва след заплащане на първата вноска, посочена в т. 2.2., в срок до 10 дни, считано от датата на регистрационния индекс на договора в деловодството на Столична община.
- 1.5. Срок за изпълнение на договора :

За обект № 1 – 12 (дванадесет) месеца от датата на регистрацията на договора в деловодството на Столична община.

За обект № 2 – 12 (дванадесет) месеца от датата на регистрацията на договора в деловодството на Столична община.

За обект № 3 – 12 (дванадесет) месеца от датата на регистрацията на договора в деловодството на Столична община.

За обект № 4 – 12 (дванадесет) месеца от датата на регистрацията на договора в деловодството на Столична община.

За обект № 5 – 15 (петнадесет) месеца от датата на регистрацията на договора в деловодството на Столична община.

За обект № 6 – 15 (петнадесет) месеца от датата на регистрацията на договора в деловодството на Столична община.

За обект № 7 – 12 (дванадесет) месеца от датата на регистрацията на договора в деловодството на Столична община.

За обект № 8 – 12 (дванадесет) месеца от датата на регистрацията на договора в деловодството на Столична община.

1.6. Началният и крайният срок за сеч и извоз на дървесина в насажденията, включени в обекта по т. 1.2., се определят с позволителното за сеч.

1.7. В посочения срок задължително се извършват всички дейности по договора, в т.ч. извозване на цялата добита дървесина, освидетелстване на всички сечища в обекта и изготвяне на съответните протоколи и др. подобни.

1.8. Срокът на договора не подлежи на удължаване.

1.9. Посочените количества дървесина за обекта в т. 1.2. са прогнозни. При разлики между действително добитата дървесина от съответния обект и посочените в т. 1.2, заплащането ще се извършва по предложената от участника цена, изчислена за един куб. м.

II. ЦЕНА И НАЧИН НА ПЛАЩАНЕ:

2.1. Цената, която **КУПУВАЧЪТ** заплаща за обект № е /..... / € без ДДС.

2.2. Цената по предходната точка за съответния обект се плаща, както следва: 20% от достигнатата стойност на обекта се заплаща в срок до 10 дни от датата на регистриране на договора в деловодната система на Столична община; 80% от достигнатата стойност на обекта се заплаща след извозване на дървесината, заплатена с първото плащане от 20% – в срок от 5 работни дни след подписване на констативен протокол.

2.3. Плащането на цената се извършва по банкова сметка на **ВЪЗЛОЖИТЕЛЯ** с
IBAN: BG 90 VPBI 7942 31 27856101
BIC: VPBIBGSF
при „Юробанк България“ АД

2.4. Стойността на заплатената, но неуспорена от изпълнителя по договора дървесина, не подлежи на връщане.

2.5. Когато при сечта и/или извоза неумышлено бъдат повредени или повалени немаркирани дървета от КУПУВАЧА, същите се отсичат и извозват от КУПУВАЧА след маркиране и изготвяне на необходимата документация и се заплащат от същия по цена съгласно договорената с настоящия договор, увеличена с 50 %. За всеки от случаите се съставя акт за нарушение на КУПУВАЧА по Закона за горите от служители на ОП УОЗГ. Актът не води до прекратяване на договорните отношения.

III. ПРЕДАВАНЕ НА ВЛАДЕНИЕТО И ПРЕМИНАВАНЕ НА РИСКА И НА СОБСТВЕНОСТТА

3.1. Насажденията, включени в обекта, се предават на КУПУВАЧА от ВЪЗЛОЖИТЕЛЯ или упълномощено от него лице с издаване на писмено позволително за сеч по образец, подписване на предавателно-приемателен протокол и технологичните планове за добив на дървесина на насажденията, включени в обекта, и констативен протокол за състоянието на пътищата до и в обекта, придружен със снимков материал. Тези документи се изготвят в присъствието на регистрирания лесовъд, който ги подписва.

3.2. От деня на получаване на позволителното за сеч, определеното сечище се смята за предадено и се намира под охраната на КУПУВАЧА, като същият носи всички рискове от кражби и други посегателства върху дървесината и погиването ѝ.

3.3. Превозните билети се издават от лице, което е представител на ВЪЗЛОЖИТЕЛЯ, като КУПУВАЧА заплаща стойността им ежемесечно.

3.4. Позволителното за сеч се заплаща в момента на издаването му.

3.5. Собствеността върху дървесината преминава върху КУПУВАЧА с извозването ѝ извън границите на обекта.

IV. ПРАВА И ЗАДЪЛЖЕНИЯ НА СТРАНИТЕ:

4.1. Права и задължения на ВЪЗЛОЖИТЕЛЯ :

4.1.1. Да предостави маркираната дървесината във вид, прогнозно количество и качество, съгласно точка 1.2., в обект с ясно очертани граници с боя на терена.

4.1.2. Да предостави на КУПУВАЧА позволително за сеч на прогнозно количество маркирана дървесина и изготви предавателно-приемателен протокол, в срок не повече от 3 (три) дни, считано от датата на заплащане на цената по договора.

4.1.3. Да следи за ритмичното извеждане на сечта и извоза на прогнозното количество дървесина, съгласно утвърдените технологични планове за добив на дървесина.

4.1.4. Да осигурява свой представител при измерване и извозване на добитите количества дървесина по предварително съгласуван график.

4.1.5. Да осигури свой представител при освидетелстването на сечищата и съставянето на констативни протоколи по предварително съгласуван график.

4.2. Права и задължения на КУПУВАЧА :

4.2.1. Да приеме насаждението/ята в обект №, да подпише приемателно-предавателните протоколи.

4.2.2. Да заплати уговорената цена в размера и в срока, определени в Раздел II на настоящия договор.

4.2.3. Да осигури присъствието на регистрирания лесовъд, регистриран в публичния регистър на ИАГ за упражняване на частна лесовъдска практика под № при издаването на позволителните за сеч, превозни билети, протоколи за освидетелстване на сечищата, технологични планове за добив на дървесина и констативни протоколи, като подписва съответните документи.

4.2.4. Да започне сеч в 3 (три) дневен срок от началото на срока за провеждане на сечта на съответното позволително за сеч.

4.2.5. Да извърши сечта и извоза на дървесината в сроковете, определени в съответното позволително за сеч и да почисти сечището, съгласно технологичния план за добив на дървесина.

4.2.6. Да отсича само маркираните дървета и спазва технологията за извеждане на сечта и извоза на дървесината, утвърдена в технологичния план за добив на дървесина.

4.2.7. Регистрираният лесовъд ръководи изпълнението на дейностите по настоящия договор и носи административно-наказателна отговорност при допуснати нарушения на ЗГ и Наредба за условията и реда за възлагане изпълнението на дейности в горските територии – държавна и общинска собственост, и за ползването на дървесина и недървесни горски продукти.

4.2.8. Дървесината от категория „дърва“ с предимство да се реализира в населеното място, в чието землище попада съответният обект.

4.2.9. Да изгражда и поддържа за своя сметка горските пътища в съответствие с разпоредбите на Наредба № 4 от 19.02.2013 год. за защита на горските територии срещу ерозия и пороци и строеж на укрепителни съоръжения, като за целта спазва следните изисквания:

4.2.9.1. Да спазва изискванията на технологичните планове за добив на дървесина и указанията на **ВЪЗЛОЖИТЕЛЯ** по изпълнение на договора за недопускане на уплътняване на влажни и меки почви, повреда и ерозия на извозните просеки и пътища;

4.2.9.2. При продължително влошени атмосферни условия – завишена влажност, да преустановява изпълнението на горскостопанската дейност, включително след предписания на служители на ОП УОЗГ, както и при други предпоставки, които допринасят за допускане на повреди от ерозия и уплътняване на почвите, за което се подписва двустранен протокол. Последното не може да бъде основание за удължаване срока на действие на договора.

4.2.9.3. Да транспортират дървесината по горски автомобилни пътища, водещи до общинската и републиканската пътна мрежа по начин, който не уврежда горските и полските пътища, като не преминава през земеделски територии, независимо от начина им на трайно ползване.

4.2.9.4. Обстоятелствата по гореизброените изисквания се доказват със съставянето на констативни протоколи при освидетелстване на сечището.

4.2.10. Да участва за своя сметка в потушаването на горски пожари, възникнали в обекта по време на действието на настоящия договор.

4.2.11. Да осигури безопасност и предпазни мерки при дейностите по дърводобива съгласно правилника за здравословни и безопасни условия на труд в горите.

4.2.12. Да не допуска външни лица на територията на обекта, с цел предпазване от инциденти.

4.2.13. Да постави информационни табели за водената сеч, които да разположи по границите на насаждението и други предупредителни знаци.

4.2.14. Да предостави списъци на лицата, имащи право на достъп, при издаване на позволителното за сеч.

V. ПРЕКРАТЯВАНЕ НА ДОГОВОРА И АНЕКСИ КЪМ НЕГО

5.1. С изтичане на срока на договора.

5.2. С изпълнение предмета на договора.

5.3. Преди изтичане на срока на договора:

5.3.1. По взаимно съгласие на страните, изразено в писмена форма.

5.3.2. **ВЪЗЛОЖИТЕЛЯТ** прекратява договора незабавно с едностранно писмено

уведомление, без да дължи обезщетение за пропуснати ползи в следните случаи:

5.3.2.1. **КУПУВАЧА** не плати в 10 дневен срок дължимата, съгласно Раздел II, т.2.2. цена на обекта.

5.3.2.2. В случай на констатирани груби нарушения на ЗГ и Наредба за условията и реда за възлагане изпълнението на дейности в горските територии – държавна и общинска собственост, и за ползването на дървесина и недървесни горски продукти.

5.3.2.3. В случай на констатирано неспазване на технологичния план за добив на дървесина;

5.3.2.4. В случай, че купувачът предостави на трети лица правото на ползване от обекта.

5.3.2.5. В случай, че по време на действието на договора, в резултат на настъпила промяна в обстоятелствата, **КУПУВАЧА** вече не отговаря на изискванията на Наредба за условията и реда за възлагане изпълнението на дейности в горските територии- държавна и общинска собственост, и за ползването на дървесина и недървесни горски продукти.

5.3.2.6. В случай, че по време на изпълнение на договора бъде установено, че **КУПУВАЧЪТ** е подписал декларация с невярно съдържание.

5.3.2.7. В случай, че **КУПУВАЧЪТ** не вземе позволително /позволителни/ за сеч в срока предвиден в 4.1.2 от настоящия договор.

5.3.2.8. В случай, че **КУПУВАЧЪТ** не започне сеч в 3 (три) дневен срок от датата на издаване на съответното позволително за сеч.

5.4. При прекратяване на договора по реда на т. 5.3.2 гаранцията за изпълнение не се връща.

5.5. Когато след сключване на договора, поради издаден акт от компетентен орган по Наредба №8 от 05.08.2011 г. за сечите в горите, се налага промяна на вида и/или интензивността на сечта в някое от включените в обекта насаждения, **ВЪЗЛОЖИТЕЛЯТ**, след извършване на инвентаризация и определяне на новите условия за осъществяване на ползването, има право да предложи на **КУПУВАЧА** да подпише допълнително споразумение към договора за ползване в насаждението, съобразено с резултатите от инвентаризацията, при спазване на достигнатите цени на категориите прогнозни количества дървесина за съответното насаждение.

5.6. Когато след сключване на договора, поради издаден акт от компетентен орган по Наредба №8 от 05.08.2011 г. за сечите в горите, се налага промяна на вида и/или интензивността на сечта в някое от включените в обекта насаждения, **ВЪЗЛОЖИТЕЛЯТ**, след извършване на инвентаризация и определяне на новите условия за осъществяване на ползването и отказ на **КУПУВАЧА** да подпише допълнително споразумение към договора по реда на т. 5.5. има право:

5.6.1. Когато **КУПУВАЧЪТ** не желае да извърши ползването в насаждението по т. 5.6. и **сечта в него не е започнала**, но желае да продължи ползването във всички останали насаждения, в които не се налага промяна на вида и/или интензивността на сечта, да сключи анекс към договора, с който се прекратява действието му за това насаждение.

5.6.2. Когато **КУПУВАЧЪТ** не желае да извърши допълнителното ползване, установено след инвентаризацията в насаждението по т. 5.6. и **сечта в него е започнала** **ВЪЗЛОЖИТЕЛЯТ** може да спре сечта в насаждението със заповед. Тогава **КУПУВАЧЪТ** заплаща и извозва само отсечената до този момент дървесина.

5.6.3. В случаите по т. 5.6.1. на **КУПУВАЧА** се връщат вноските, които е направил за съответното насаждение.

VI. САНКЦИИ И НЕУСТОЙКИ

6.1. За констатирани нарушения по ЗГ и други нормативни документи, регламентиращи стопанисването и ползването от горите, санкциите се поемат от

КУПУВАЧА

6.2. В случай, че **КУПУВАЧЪТ** не заплати цената по т. 2.2. в срок до 10 дни, считано от датата на регистрацията на договора в деловодната система на Столична община, договорът не произвежда правно действие и гаранцията за изпълнение се задържа в цялост.

6.3. При виновно неизпълнение от **КУПУВАЧА** на задълженията, произтичащи от настоящия договор, **ВЪЗЛОЖИТЕЛЯ** задържа такава част от внесената гаранция за изпълнение, каквато съответства на неизпълнената част от работата.

6.4. За неспазване на сроковете по т. 1.5. от договора, **КУПУВАЧЪТ** дължи на **ВЪЗЛОЖИТЕЛЯ** неустойка в размер на 0,5% от стойността на обекта без ДДС на ден, като цената на заплатената, но неусвоена от **КУПУВАЧА** по договора дървесина, не подлежи на връщане.

6.5. **КУПУВАЧЪТ** носи пълна отговорност за безопасността на всички видове работи и дейности на обекта.

6.6. За неспазване на правилата на безопасност на труда при евентуални инциденти или заплахата за здравето и живота на работещите, отговорността за обезщетение се поема от **КУПУВАЧА**.

VII. ГАРАНЦИИ

7.1. Преди подписване на договора **КУПУВАЧЪТ** представя гаранция за изпълнение на задълженията си по него в размер на (словом) евро, представляваща 10% от стойността на обекта по т. 2.1. без включен ДДС, под формата на:

- депозит на парична сума по следната банкова сметка:

IBAN: BG 56 BPBI 7942 31 27760004, BIC: BPBIBGSF при „Юробанк България“ АД, на името на Столична община, дирекция "Финанси".

- банкова гаранция, в която да е посочено, че тя се освобождава след изрично писмено известие от **ВЪЗЛОЖИТЕЛЯ**. Гаранцията трябва да бъде безусловна, неотменима, с възможност да се усвои изцяло или на части в зависимост от претендираното обезщетение. Гаранцията трябва да съдържа задължение на банката гарант, да извърши безусловно плащане, при първо писмено искане от **ВЪЗЛОЖИТЕЛЯ**, в случай че **КУПУВАЧЪТ** не е изпълнил някое от задълженията си по договора, в съответствие с определеното в него;

7.2. Разходите по откриване и поддържане на депозита или издаването на банковата гаранция са за сметка на **КУПУВАЧА**, както и разходите по евентуалното им усвояване от възложителя.

7.3. Гаранцията за изпълнение на договора се усвоява изцяло или частично от **ВЪЗЛОЖИТЕЛЯ** в случай на неизпълнение на задълженията на **КУПУВАЧА** за частта, съответстваща на неизпълнението.

7.4. Гаранцията за изпълнение се усвоява в пълен размер при прекратяване на договора при условията на т. 5.3.2 от договора на **КУПУВАЧА**.

7.5. В случай, че гаранцията за изпълнение не покрива стойността на наложените неустойки, **ВЪЗЛОЖИТЕЛЯТ** може да търси разликата по съдебен ред, както и да търси други обезщетения за претърпени вреди.

7.6. Гаранцията за изпълнение се освобождава от **ВЪЗЛОЖИТЕЛЯ** в срок 10 /десет/ работни дни след съставяне на констативни протоколи за освидетелстване на всички

сечища в обекта, като при неспазване на посочения срок възложителят дължи лихва в размер на законната лихва за всеки ден просрочие.

7.7. Гаранцията за изпълнение не се освобождава от **ВЪЗЛОЖИТЕЛЯ**, ако в процеса на изпълнение на договора е възникнал спор между страните относно неизпълнение на задълженията на **КУПУВАЧА** и въпросът е отнесен за решаване пред съд. При решаване на спора в полза на **ВЪЗЛОЖИТЕЛЯ** той може да пристъпи към усвояване на гаранцията за изпълнение.

7.8. **ВЪЗЛОЖИТЕЛЯ** не дължи на **КУПУВАЧА** лихви върху сумите по гаранцията за изпълнение, за времето, през което тези суми законно са престояли при него.

7.9. **КУПУВАЧЪТ** внася гаранцията за изпълнение преди сключването на договора в 14-дневен срок от влизане в сила на заповедта, с която е определен за изпълнител. Гаранцията/неусвоената част от нея се освобождава в срок от 10 работни дни след освидетелстване на сечището и пътищата, при условие че няма щети върху пътищата.

VIII. НЕПРЕОДОЛИМА СИЛА

8.1. Страните не носят отговорност за пълно или частично неизпълнение на своите задължения по настоящия договор, ако неизпълнението е възникнало като пряка последица от действието на непреодолима сила: стихийни бедствия, военни действия, блокади, ембарго, земетресения и други обстоятелства с форсмажорен характер. Настъпването на такива обстоятелства се доказва с надлежно оформен документ от компетентен държавен орган и се съставя протокол, подписан по упълномощени представители на страните от договора. Непреодолима сила е и изменения в нормативната уредба, касаещи дейността, на която и да е от страните, не позволяващо изпълнение на поетите с договора задължения.

8.2. Страната, която се позовава на непреодолима сила, трябва в 3 (три) дневен срок от настъпването на форсмажорното обстоятелство да уведоми насрещната страна. При неизпълнение на това задължение страната не може да се позовава на непреодолима сила.

8.3. Страната, която е в забава, не може да се позовава на непреодолима сила.

8.4. Не е налице непреодолима сила, ако съответното събитие е вследствие на не положена грижа на **КУПУВАЧА** или при полагане на дължимата грижа, то би могло да бъде преодоляно.

IX. УСЛОВИЯ ОТНОСНО ПОДИЗПЪЛНИТЕЛИ *

*(*Условията на настоящия раздел се прилагат само ако изпълнителят е декларирал в офертата си, че ще ползва подизпълнител/и)*

9.1. В случай, че **КУПУВАЧЪТ** е посочил в офертата си, че ще ползва подизпълнител/и, той е длъжен да сключи договор със същия/те и да представи копие от него на **ВЪЗЛОЖИТЕЛЯ** в срок до 3 (три) дни от сключването му.

9.2. В случаите на промяна на подизпълнителя **ВЪЗЛОЖИТЕЛЯ** предоставя на **КУПУВАЧА** в срок до 3 дни информацията и документите по чл. 35, ал. 7 и по чл. 58, ал. 1, т. 1-4 от *Наредбата за условията и реда за възлагане изпълнението на дейности в горските територии - държавна и общинска собственост, и за ползването на дървесина и недървесни горски продукти*. Промяната на подизпълнител се отразява в договора с допълнително споразумение между страните по настоящия договор.

X. ДОПЪЛНИТЕЛНИ РАЗПОРЕДБИ

10.1. Възникналите спорове, относно приложението и тълкуването на настоящия договор се решават чрез преговори и взаимно съгласие между страните, изразено в

писмено споразумение, а когато такава липсва, спорът се решава от компетентния съд.

10.2. За неуредените в договора случаи се прилагат разпоредбите на ЗЗД.

10.3. Настоящият договор може да бъде изменен само по взаимно съгласие между страните, изразено в писмена форма.

Настоящият договор се изготви в три еднообразни екземпляра – по един за всяка от страните и един за досието на обекта.

Неразделна част от настоящия договор са: Технологични планове за добив на дървесина за обекта.

ВЪЗЛОЖИТЕЛ:
КМЕТ НА СТОЛИЧНА ОБЩИНА:
/ВАСИЛ ТЕРЗИЕВ/

КУПУВАЧ :
.....

ГЛ. СЧЕТОВОДИТЕЛ НА ОП „УОЗГ“:
/Ст. Скенгерова/

ПРИЛОЖЕНИЯ:

Таблицы с начална цена на обектите

Технологични планове за добив на дървесина

ТАБЛИЦА С НАЧАЛНА ЦЕНА НА ВСЯКА КАТЕГОРИЯ ДЪРВЕСИНА ЗА ВСЯКО НАСАЖДЕНИЕ, ВКЛЮЧЕНО В ОБЕКТА/прогнозни количества/

обект	отдел	д.вид	едра		средна		дребна		дърва за отопление		общо		гаранция за участие		вид процедура
			кол.	цена	кол.	цена	кол.	цена	кол.	цена	кол.	ст-ст на обекта без ДДС	евро		
			куб.м.	евро/м³	куб.м.	евро/м³	куб.м.	евро/м³	куб.м.	евро/м³	куб.м.	евро	евро	%	
1	2-а	бк	221	23.01	12	10.23	0	0.00	453	10.22	686	9837.63	491.8815	5	търг
		гбр	5	23.01	0	0.00	0	0.00	64	10.22	69	769.13	38.4565	5	търг
такса за адм. услуги			226	1.02	12	1.02	0	0.00	517	1.85	755	1199.21	59.96	5	търг
Общо			226		12		0		517		755	11805.97	590.90		

Изготвил:

инж. И. Кирялова

Директор ОП "УОЗГ"

инж. Тодор Тодоров

ТАБЛИЦА С НАЧАЛНА ЦЕНА НА ВСЯКА КАТЕГОРИЯ ДЪРВЕСИНА ЗА ВСЯКО НАСАЖДЕНИЕ, ВКЛЮЧЕНО В ОБЕКТА/прогнозни количества/

обект	отдел	д.вид	едра		средна		дребна		дърва за огрев		общо		гаранция за участие		вид процедура
			кол.	цена	кол.	цена	кол.	цена	кол.	цена	кол.	ст-ст на обекта без ДДС	евро	%	
			куб.м.	евро/м ³	куб.м.	евро/м ³	куб.м.	евро/м ³	евро/м ³	евро/м ³	куб.м.	евро			
2	4-б	бк	242	23.01	0	0.00	0	0.00	700	10.22	942	12722.42	636.12	5	търг
акса за адм. услуги			242	1.02	0	0.00	0	0.00	700	1.85	942	1541.84	77.09	5	търг
Общо			242		0		0		700		942	14264.26	713.21		

Изготвил:

инж. Й. Кирицова

Директор ОП"УОЗГ"

инж. Тодор Тодоров

ТАБЛИЦА С НАЧАЛНА ЦЕНА НА ВСЯКА КАТЕГОРИЯ ДЪРВЕСИНА ЗА ВСЯКО НАСАЖДЕНИЕ, ВКЛЮЧЕНО В ОБЕКТА/прогнозни количества/

обект	отдел	д.вид	едра		средна		дребна		дърва за отопление		общо		гаран-ция за участие		вид процедура
			кол.	цена	кол.	цена	кол.	цена	кол.	цена	кол.	на обекта без ДДС	евро	%	
			куб.м.	евро/м³	куб.м.	евро/м³	куб.м.	евро/м³	куб.м.	евро/м³	куб.м.	евро			
3	134-в	гбр	0	0.00	0	0.00	0	0.00	47	10.22	47	480.34	24.02	5	търг
		бк	0	0.00	1	10.23	0	0.00	17	10.22	18	183.97	9.1985	5	търг
	134-г	бк	95	23.01	17	10.23	0	0.00	519	10.22	631	7664.04	383.20	5	търг
такса за адм. услуги			95	1.02	18	1.02	0	0.00	583	1.85	696	1193.81	59.69	5	търг
Общо			95		18		0		583		696	9522.16	476.11		

Изготвил:

инж. И. Кирилова

Директор ОП"УОЗГ"

инж. Тодор Тодоров

ТАБЛИЦА С НАЧАЛНА ЦЕНА НА ВСЯКА КАТЕГОРИЯ ДЪРВЕСИНА ЗА ВСЯКО НАСАЖДЕНИЕ, ВКЛЮЧЕНО В ОБЕКТА/прогнозни количества/

обект	отдел	д.вид	едра		средна		дребна		дърва за отопление		общо		гаранция за участие		вид процедура
			кол.	цена	кол.	цена	кол.	цена	кол.	цена	кол.	сумма на обекта без ДДС	евро	%	
			куб.м.	евро/м ³	куб.м.	евро/м ³	куб.м.	евро/м ³	куб.м.	евро/м ³	куб.м.	евро	евро	%	
4	724-ш2	гбр	0	0.00	0	0.00	0	0.00	191	10.22	191	1952.02	97.60	5	търг
		здеб	0	0.00	0	0.00	0	0.00	133	10.22	133	1359.26	67.963	5	търг
		цр	0	0.00	0	0.00	0	0.00	45	10.22	45	459.90	23.00	5	търг
		бк	0	0.00	0	0.00	0	0.00	37	10.22	37	378.14	18.91	5	търг
такса за адм. услуги			0	0.00	0	0.00	0	0.00	406	1.85	406	751.10	37.56	5	търг
Общо			0		0		0	406		406	4900.42	245.02			

Изготвил:

инж. И. Кирилова

Директор ОП "УОЗГ" /

инж. Тодор Тодоров

ТАБЛИЦА С НАЧАЛНА ЦЕНА НА ВСЯКА КАТЕГОРИЯ ДЪРВЕСИНА ЗА ВСЯКО НАСАЖДЕНИЕ, ВКЛЮЧЕНО В ОБЕКТА/прогнозни количества/

обект	отдел	д. вид	едра		средна		дребна		дърва за огрев		общо		гаран-ция за участие		вид проце-дура
			кол.	цена	кол.	цена	кол.	цена	кол.	цена	кол.	ст-ст на обекта без ДДС	евро	%	
			куб.м.	евро/м³	куб.м.	евро/м³	куб.м.	евро/м³	куб.м.	евро/м³	куб.м.	евро			
5	1011-а	бб	6	23.01	13	10.23	1	5.11	18	4.27	38	353.02	17.65	5	търг
		см	4	23.01	11	10.23	3	5.11	12	4.27	30	271.14	13.56	5	търг
	1011-б	бб	22	23.01	28	10.23	1	5.11	44	4.27	95	985.65	49.28	5	търг
	1011-п	бб	76	23.01	60	10.23	1	5.11	182	4.27	319	3144.81	157.24	5	търг
	1007-в1	бб	3	23.01	5	10.23	0	0.00	9	4.27	17	158.61	7.93	5	търг
		бк	0	0.00	0	0.00	0	0.00	1	10.22	1	10.22	0.511	5	търг
	1008-с	бб	5	23.01	19	10.23	0	0.00	47	4.27	71	510.11	25.51	5	търг
	1032-е	бб	80	23.01	81	10.23	6	5.11	27	4.27	194	2815.38	140.77	5	търг
		бк	5	23.01	20	10.23	2	5.11	181	10.22	208	2179.69	108.98	5	търг
	1032-и	бб	25	23.01	67	10.23	6	5.11	15	4.27	113	1355.37	67.77	5	търг
		бк	0	0.00	0	0.00	0	0.00	84	10.22	84	858.48	42.92	5	търг
	такса за адм услуги			226	1.02	304	1.02	20	1.02	620	1.70	1170	1615.00	80.75	5
Общо			226		304		20		620		1170	14257.48	712.87		

Изготвил:

инж. И. Кирилова

Директор ОП "УОЗЕ"

инж. Тодор Тодоров

ТАБЛИЦА С НАЧАЛНА ЦЕНА НА ВСЯКА КАТЕГОРИЯ ДЪРВЕСИНА ЗА ВСЯКО НАСАЖДЕНИЕ, ВКЛЮЧЕНО В ОБЕКТА/прогнозни количества/

обект	отдел	д.вид	едра		средна		дребна		дърва за огрев		общо		гаран-ция за участие		вид проце-дура
			кол.	цена	кол.	цена	кол.	цена	кол.	цена	кол.	на обекта без ДДС	евро	%	
			куб.м.	евро/м ³	куб.м.	евро/м ³	куб.м.	евро/м ³	куб.м.	евро/м ³	куб.м.	евро			
6	1026-в	бб	49	23.01	93	10.23	5	5.11	76	4.27	223	2428.95	121.45	5	търг
		бк	0	0.00	0	0.00	0	0.00	46	10.22	46	470.12	23.51	5	търг
		брз	0	0.00	0	0.00	0	0.00	8	10.22	8	81.76	4.09	5	търг
	1026-и	бб	29	23.01	27	10.23	0	0.00	45	4.27	101	1135.65	56.78	5	търг
		брз	0	0.00	0	0.00	0	0.00	15	10.22	15	153.30	7.67	5	търг
	1026-к	бб	183	23.01	166	10.23	10	5.11	314	4.27	673	7300.89	365.04	5	търг
		чб	26	23.01	65	10.23	3	5.11	27	4.27	121	1393.83	69.69	5	търг
		бк	0	0.00	0	0.00	0	0.00	82	10.22	82	838.04	41.90	5	търг
	1026-л	бб	8	23.01	14	10.23	0	0.00	15	4.27	37	391.35	19.57	5	търг
	1026-п	см	5	23.01	17	10.23	4	5.11	9	4.27	35	347.83	17.39	5	търг
		бб	30	23.01	109	10.23	12	5.11	118	4.27	269	2370.55	118.53	5	търг
		бк	0	0.00	0	0.00	0	0.00	20	10.22	20	204.40	10.22	5	търг
		здгл	3	23.01	8	10.23	2	5.11	6	4.27	19	186.71	9.34	5	търг
такса за адм. услуги			333	1.02	499	1.02	36	1.02	781	1.70	1649	2213.06	110.65	5	търг
Общо			333		499		36		781		1649	19516.44	975.82		

Изготвил:

инж. Й. Кирилова

Директор ОП"УОЗГ"

инж. Тодор Годоров

ТАБЛИЦА С НАЧАЛНА ЦЕНА НА ВСЯКА КАТЕГОРИЯ ДЪРВЕСИНА ЗА ВСЯКО НАСАЖДЕНИЕ, ВКЛЮЧЕНО В ОБЕКТА/прогнозни количества/

обект	отдел	д.вид	едра		средна		дребна		дърва за огрев		общо		гаран- ция за участие		вид проце- дура
			кол.	цена	кол.	цена	кол.	цена	кол.	цена	кол.	на обекта без ДДС	евро	%	
			куб.м.	евро/м ³	куб.м.	евро/м ³	куб.м.	евро/м ³	куб.м.	евро/м ³	куб.м.	евро			
7	1-в	бк	124	23.01	51	10.23	5	5.11	553	10.22	733	9052.18	452.609	5	търг
		яв	1	38.35	9	10.23	0	0.00	7	10.22	17	201.96	10.098	5	търг
	1-г	бк	5	23.01	30	10.23	5	5.11	65	10.22	105	1111.80	55.59	5	търг
		гбр	0	0.00	0	0.00	0	0.00	45	10.22	45	459.90	22.995	5	търг
такса за адм услуги			130	1.02	90	1.02	10	1.02	670	1.85	900	1474.10	73.71	5	търг
Общо			130		90		10		670		900	12299.94	816.00		

Изготвил:
инж. Й. Кирилова

Директор ОП"УОЗГ"
инж. Тодор Тодоров

ТАБЛИЦА С НАЧАЛНА ЦЕНА НА ВСЯКА КАТЕГОРИЯ ДЪРВЕСИНА ЗА ВСЯКО НАСАЖДЕНИЕ, ВКЛЮЧЕНО В ОБЕКТА/прогнозни количества/															
обект	отдел	д.вид	едра		средна		дребна		дърва за отопление		общо		гаранция за участие		вид процедура
			кол.	цена	кол.	цена	кол.	цена	кол.	цена	кол.	на обекта без ДДС	евро	%	
			куб.м.	евро/м³	куб.м.	евро/м³	куб.м.	евро/м³	куб.м.	евро/м³	куб.м.	евро			
8	3-д	бк	205	23.01	105	10.23	10	5.11	969	10.22	1289	15745.48	787.27	5	търг
		яв	0	0.00	0	0.00	0	0.00	11	10.22	11	112.42	5.62	5	търг
такса за адм услуги			205	1.02	105	1.02	10	1.02	980	1.85	1300	2139.40	106.97	5	търг
Общо			205		105		10		980		1300	17997.30	899.87		

Изготвил:

инж. И. Кирилова

Директор ОП "УОЗГ"

инж. Тодор Тодоров

Одобрил: инж. Тодор Тодоров

Утвърдил:.....

/име, фамилия и подпис/

име, фамилия, /подпис/.....

дата: 25.11.2024 г.

/попълва се само в случаите на чл. 53, ал. 4 от НСГ/

№ и дата на удостоверението за упражняване на лесовъдска практика: 71/29.06.2011 г.

дата:.....г.,
№ и дата на удостоверението за упражняване на лесовъдска практика:

ТЕХНОЛОГИЧЕН ПЛАН №

За добив на дървесина от отдел 2 подотдел „а“
На ТП ДГС/ДЛС/УОГС...../попълва се само за държавни гори/
Община Столична; Землище Желява;
имот с (кадастрален идентификатор/КВС) № 29204.7677.1, /попълва се само за недържавни гори/
I. Схема за добив на дървесина от насаждението



Легенда:

проектирани коларски вр. извозни пътища	проектирани тракторни вр. извозни пътища
съществуващи извозни пътища	временен склад
съществуващ автомобилен път	трасе на въжена линия
просека	проектиран автомобилен път
ОГТ

На схемата задължително се нанасят контурите на насаждението/имота, съществуващите и проектирани временни горски пътища, просеките, просеките за въжени линии, извозни пътища, временни складове както и връзката им със съществуващата автомобилна пътна мрежа.

II. Характеристика на насаждението

- Вид на сечта групово-постепенна ,отглеждане на подраста / интензивност 20 %
Втори вид сеч/ интензивност%
- Площ на подотдела 16.6ха Размер на сечището 16.6 ха
- Състав по план/програма бк 9; гбр 1; яв, действителен.....
- Запас на 1 ха: с клонови 5260 куб.м/ха , без клонови 4700 куб. м/ха.
- Среден наклон на терена 32 градуса.

6. Очакван добив от маркираната дървесина 753 лежаша маса, куб.м.

дърв. вид категория	бк	гбр	яв		дърв. вид категория	бк	гбр	яв			
едра	221	5			дребна						вър-
средна	12				дърва	453	64				шина

7. Наличие и характеристика на подраста преди сечта (състав, възраст, средна височина, % на покритие)

8. Средно извозно разстояние 150м;

9. Други характеристики на насаждението (токовица, сватбовица, надлесни дървета, сервитути, защитени територии, Natura 2000, защитени видове описани в доклада за гори с висока консервационна стойност, мъртва дървесина, вододайни зони, биологично разнообразие и др.)

III. Технологични указания и параметри на технологичната инфраструктура

1. Дървесината в насаждението да се добива при спазване на технологичната схема по т. I
2. Сечта ще се извършва с (моторен трион, ръчно, машини; кастренето на отсечените стъбла се извършва: в сечище, на временен склад) моторен трион
3. Извозът от сечището до временните складове ще се осъществява със спец.трактор и жив.тяга на (цели стъбла, дълги/къси секции, сортименти, чипс и др.: с влачене по терена, изцяло натоварени) ЦЕЛИ стъбла, дълги/къси секции и сортименти
4. Проектирани нови горски автомобилни пътища съгласно Наредба 5 за строителството в горските територии без промяна на предназначението им: дължинам. широчинам.
5. Изграждане/ремонт на временни извозни горски пътища (вярното се подчертава):
 - 5.1. Тракторни – допустимо разстояние между тях 40 м (не по-малко от 40 м), дължина 3600м, широчина 4 м.
 - 5.2. Коларски - разстояние между тях.....м (не по-малко от 40 м), дължинам. широчина ... м
6. Просеки за въжени линии: бр.
допустимо разстояние между просеките м., дължина м., широчина м.
7. Направа на просекибр.
допустимо разстояние между тяхм., дължинам., широчина м.
8. Изграждане на нови временни складове (бр., площ в ха) 19бр
9. Мерки за опазване на оставащите на корен дървета, подраста, младияка и почвата да запазим страничните немаркирани дървета.
10. Начини на почистване на сечището - Събиране на отпадъците на купчини в сечището
11. Материалите ще се извозят до временен склад.....
когато мястото на временния склад няма данни, позволяващи точното му определяне или попада извън мащаба на схемата по т. I, се посочват географските му координати в градуси, минути и секунди
12. Други указания:

Да се изнасят битовите отпадъци от сечището извън горските територии на определените за това места.

13. Всички операции по подготвителните и основните работи да се извършват съгласно изискванията на Правилника за здравословни и безопасни условия на труд в горите и правилата за противопожарна безопасност в горите.

Изготвил:..... Инж.Цветан Бояджиев /подпис, име и фамилия/

дата: 18.11.2024 г.

Място на издаване гр.София

№ и дата на удостоверение за упражняване на лесовъдска практика: 1248-1/05.01.2012г.

ЗАПОЗНАТ с технологичния план:/попълва се след издаването на разрешителното за сеч
Лицето по чл. 108, ал. 2 от ЗГ, на което е издадено разрешително за сеч №

/трите имена, подпис, дата - /

№ и дата на удостоверение за упражняване на лесовъдска практика:

2. Площ на подотдела 27.0ха Размер на сечището 27.0 ха
3. Състав по план/програма бк 10; яв, действителен.....
4. Запас на 1 ха: с клони 196 куб.м/ха , без клони 173 куб. м/ха.
5. Среден наклон на терена 27 градуса.
6. Очакван добив от маркираната дървесина 942лежаща маса. куб.м.

дърв. вид категория	бк	яв			дърв. вид категория	бк	яв						
едра	242				дребна								вър-
средна					дърва	700							шина

7. Наличие и характеристика на подраства преди сечта (състав, възраст, средна височина, % на покритие)
8. Средно извозно разстояние 150м;
9. Други характеристики на насаждението (токовища, сватбовища, надлесни дървета, сервитути, защитени територии. Natura 2000, защитени видове описани в доклада за гори с висока консервационна стойност, мъртва дървесина, водоопазни зони, биологично разнообразие и др.)

III. Технологични указания и параметри на технологичната инфраструктура

1. Дървесината в насаждението да се добива при спазване на технологичната схема по т. I
2. Сечта ще се извършва с (моторен трион, ръчно, машини; кастренето на отсечените стъбла се извършва: в сечище, на временен склад) моторен трион
3. Извозът от сечището до временните складове ще се осъществява със спец.трактор и жив.тяга на (цели стъбла, дълги/къси секции, сортименти, чипс и др.; с влачене по терена, изцяло натоварени) цели стъбла, дълги/къси секции и сортименти
4. Проектирани нови горски автомобилни пътища съгласно Наредба 5 за строителството в горските територии без промяна на предназначението им: дължинам. широчинам.
5. Изграждане/ремонт на временни извозни горски пътища (вярното се подчертава):
 - 5.1. Тракторни – допустимо разстояние между тях м (не по-малко от 40 м), дължинам, широчина 4 м.
 - 5.2. Коларски - разстояние между тях.....м (не по-малко от 40 м), дължинам, широчина ... м
6. Просеки за въжени линии: бр.
допустимо разстояние между просеките м., дължина м., широчина м.
7. Направа на просекибр.
допустимо разстояние между тяхм., дължинам., широчина м.
8. Изграждане на нови временни складове (бр., площ в ха) 27бр
9. Мерки за опазване на оставащите на корен дървета, подраства, младняка и почвата да запазим страничните немаркирани дървета.
10. Начини на почистване на сечището - Събиране на отпадъците на купчини в сечището
11. Материалите ще се извозят до временен склад.....
когато мястото на временния склад няма данни, позволяващи точното му определяне или попада извън мащаба на схемата по т. I, се посочват географските му координати в градуси, минути и секунди
12. Други указания:

Да се изнасят битовите отпадъци от сечището извън горските територии на определените за това места.

13. Всички операции по подготвителните и основните работи да се извършват съгласно изискванията на Правилника за здравословни и безопасни условия на труд в горите и правилата за противопожарна безопасност в горите.

Изготвил:..... Инж.Цветан Бояджиев /подпис, име и фамилия/

дата: 18.11.2024 г.,

Място на издаване.....

№ и дата на удостоверение за упражняване на лесовъдска практика: 1248-1/05.01.2012г.

ЗАПОЗНАТ с технологичния план:/попълва се след издаването на разрешителното за сеч/
Лицето по чл. 108, ал. 2 от ЗГ, на което е издадено разрешително за сеч №

/трите имена, подпис, дата - /

№ и дата на удостоверение за упражняване на лесовъдска практика:

Одобрил:
 инж. Тодор Тодоров - Директор на ОП УОЗГ
 /име, фамилия, / подпис:

дата: 05.12.2015 г.

№ и дата на удостоверение за упражняване на лесовъдска практика: 71 / 29.06.2011г.

Утвърдил:
 инж. Тодор Тодоров - Директор на ОП УОЗГ
 /име, фамилия, / подпис:

/попълва се само в случаите на чл. 53, ал. 4 от НСГ/
 дата: 05.12.2015 г.

№ и дата на удостоверение за упражняване на лесовъдска практика: 71 / 29.06.2011г.

ТЕХНОЛОГИЧЕН ПЛАН №.....

За добив на дървесина от отдел 134 подотдел "в"

На ТП ДГС/ДЛС /попълва се само за държавни гори/

Община КРЕМИКОВЦИ, Землище с. ЖЕЛЯВА 29204

Имот с (кадастрален идентификатор/КВС) № /попълва се само за недържавни гори/

I. Схема за добива на дървесина от насаждението



▲ 42.769458, 23.578494

Легенда:

	проектирани коларски вр. извозни пътища		траса на въжена линия
	проектирани тракторни вр. извозни пътища		технологична просека
	съществуващи извозни пътища		проектиран автомобилен път
	временен склад		
	съществуващ автомобилен път		

На схемата задължително се нанасят контурите на насаждението/имота, съществуващите и проектирани временни горски пътища, технологичните просеки, просеките за въжени линии, извозни пътища, временни складове както и връзката им със съществуващата автомобилна пътна мрежа.

II. Характеристика на насаждението

1. Вид на сечта "групово-постепенна" / интензивност 20%

Втори вид сеч / интензивност%

2. Площ на подотдела 1.9 ха Размер на сечището 1.900 ха
 3. Състав по план/програма гбр 8, бк 2 , действителен
 4. Запас на 1 ха: с клони 174 куб.м/ха , без клони 150 куб.м/ха
 5. Среден наклон на терена 21
 6. Очакван добив от маркираната дървесина 65 лежаща маса, куб.м.

д. вид катег.	гбр	бк	гбр																	вършина
едра	-	-	-																	9
средна	-	1	-																	отпад 1
дребна	-	-	-																	
дърва	43	17	4																	

7. Наличие и характеристика на подраства преди сечта (състав, възраст, средна височина, % на покритие)

8. Средно извозно разстояние 14000м.

9. Други характеристики на насаждението (токовища, сватбовища, надлесни дървета, сярвитутти, защитени територии, Natura 2000, защитени видове описани в доклада за гори с ВКС, мъртва дървесина, вододаяни зони, биологично разнообразие и др.)

III. Технологични указания и параметри на технологичната инфраструктура

1. Дървесината в насаждението да се добива при спазване на технологичната схема по т. I
 2. Сечта ще се извършва с (моторен трион, ръчно, машини; кастренето на отсечените стъбла се извършва: в сечище, на временен склад) моторен трион; кастрене и разкрояване в сечището

3. Извозът от сечището до временните складове ще се осъществява с животинска теглителна сила и/или механизирано със специализирана горска техника на (цели стъбла, дълги/къси секции, сортименти, чипс и др., с влачене по терена, изцяло натоварени) изцяло натоварени и/или с влачене по терене

4. Проектирани нови горски автомобилни пътища съгласно Наредба 5 за строителството в горските територии без промяна на предназначението им: дължина мширочина м

5. Изграждане и ремонт на временни извозни горски пътища:

5.1 Тракторни - допустимо разстояние между тях м(не по-малко от 40 м), дължина 70 м , широчина 4 м.

5.2 Коларски - разстояние между тях м(не по-малко от 40 м), дължина м, широчина м

6. Просеки за въжени линии: бр.

допустимо разстояние между просеките м., дължина м., широчина м.

7. Направа на технологични просеки: бр.

допустимо разстояние между тях м., дължина м., широчина м.

8. Изграждане на нови временни складове (бр., площ в ха)

5 бр. и 1 бр. отдалечен

9. Мерки за опазване на оставащите на корен дървета, подраства, младияка и почвата

10. Начини за почистване на сечището: Разхвърляне на отпадъците по цялото сечище

11. Материалите ще се извозят до временен склад 42.769458, 23.578494

когато мястото на временния склад няма данни, позволяващи точното му определяне или попада извън мащаба на схемата по т. I, се посочват географските му координати в градуси, минути и секунди.

12. Други указания:

Да се изнасят битовите отпадъци от сечището извън горските територии на определените за това места.

13. Всички операции по подготвителните и основните работи да се извършват съгласно изискванията на Правилника за здравословни и безопасни условия на труд в горите и правилата за противопожарна безопасност в горите.

Изготвил: инж.Цветан Бояджиев /подпис, име и фамилия/

дата: 24.11.2025

Място на издаване: гр.София

№ и дата на удостоверение за упражняване на лесовъдска практика: 1248 / 05.01.2012г.

ЗАПОЗНАТ с технологичния план: /попълва се след издаването на разрешителното за сеч/

Лицето по чл. 108, ал. 2 от ЗГ, на което е издадено разрешително за сеч №

/трите имена, подпис, дата/

№ и дата на удостоверението за упражняване на лесовъдска практика

Одобрил:
 инж. Тодор Тодоров - Директор на ОП УОЗГ
 /име, фамилия, / подпис:

дата: 05.12.2025 г.

№ и дата на удостоверение за упражняване на лесовъдска практика: 71 / 29.06.2011г.

Утвърдил:
 инж. Тодор Тодоров - директор на ОП УОЗГ
 /име, фамилия, / подпис:

/попълва се само в случаите на чл. 53, ал. 4 от НСГ/
 дата: 05.12.2025 г.

№ и дата на удостоверение за упражняване на лесовъдска практика: 71 / 29.06.2011г.

ТЕХНОЛОГИЧЕН ПЛАН №.....

За добив на дървесина от отдел 134 подотдел "г"

На ТП ДГС/ДЛС /попълва се само за държавни гори/

Община КРЕМИКОВЦИ, Землище с. ЖЕЛЯВА 29204

Имот с (кадастрален идентификатор/КВС) № /попълва се само за недържавни гори/

I. Схема за добива на дървесина от насаждението



Легенда:

- ± ± ± ± проектирани коларски вр. извозни пътища
- проектирани тракторни вр. извозни пътища
- съществуващи извозни пътища
- ▲▲▲ временен склад
- ==== съществуващ автомобилен път

- трасе на въжена линия
- ||||| технологична просека
- ==+== проектиран автомобилен път
- ОСТ

На схемата задължително се нанасят контурите на насаждението/имота, съществуващите и проектирани временни горски пътища, технологичните просеки, просеките за въжена линия, извозни пътища, временни складове както и връзката им със съществуващата автомобилна пътна мрежа.

II. Характеристика на насаждението

1. Вид на сечта "групово-постепенна" / интензивност 20%

Втори вид сеч / интензивност%

2. Площ на подотдела 12.1 ха Размер на сечището 12.100 ха²
 3. Състав по план/програма бк 10 , действителен
 4. Запас на 1 ха: с клони 245 куб.м/ха , без клони 219 куб.м/ха
 5. Среден наклон на терена 27
 6. Очакван добив от маркираната дървесина 631 лежаща маса, куб.м

Д. ВИД катег.	бк	бк																			вършина
едра	72	23																			50
средна	13	4																			отпад 4
дребна	-	-																			
дърва	465	54																			

7. Наличие и характеристика на подраства преди сечта (състав, възраст, средна височина, % на покритие)

8. Средно извозно разстояние 14000
 9. Други характеристики на насаждението (токовища, сватбовища, надлесни дървета, сервитути, защитени територии, Натура 2000, защитени видове описани в доклада за гори с ВКС, мъртва дървесина, водопадни зони, биологично разнообразие и др.)

III. Технологични указания и параметри на технологичната инфраструктура

1. Дървесината в насаждението да се добива при спазване на технологичната схема по т. I
 2. Сечта ще се извършва с (моторен трион, ръчно, машини; кастренето на отсечените стъбла се извършва: в сечище, на временен склад) моторен трион; кастрене и разкрояване в сечището

3. Извозът от сечището до временните складове ще се осъществява с животинска теглителна сила и/или механизирано със специализирана горска техника на (цели стъбла, дълги/къси секции, сортименти, чипс и др.; с влачене по терена, изцяло натоварени) изцяло натоварени и/или с влачене по терена

4. Проектирани нови горски автомобилни пътища съгласно Наредба 5 за строителството в горските територии без промяна на предназначението им: дължина мширочина м

5. Изграждане и ремонт на временни извозни горски пътища:
 5.1 Тракторни - допустимо разстояние между тях м(не по-малко от 40 м), дължина 1100 м , широчина 4 м.
 5.2 Коларски - разстояние между тях м(не по-малко от 40 м), дължина м, широчина м

6. Просеки за въжени линии: бр.
 допустимо разстояние между просеките м., дължина м., широчина м

7. Направа на технологични просеки: бр.
 допустимо разстояние между тях м., дължина м., широчина м.

8. Изграждане на нови временни складове (бр., площ в ха)
 20 бр. и 1 бр. отдалечен

9. Мерки за опазване на оставащите на корен дървета, подраства, младияка и почвата

10. Начини за почистване на сечището: Разхвърляне на отпадъците по цялото сечище

11. Материалите ще се извозят до временен склад 42.769329, 23.578226
 когато мястото на временния склад няма данни, позволяващи точното му определяне или попада извън мащаба на схемата по т. I, се посочват географските му координати в градуси, минути и секунди.

12. Други указания:

Да се изнасят битовите отпадъци от сечището извън горските територии на определените за това места
 13. Всички операции по подготвителните и основните работи да се извършват съгласно изискванията на Правилника за здравословни и безопасни условия на труд в горите и правилата за противопожарна безопасност в горите.

Изготвил: инж. Цветан Бояджиев /подпис, имв и фамилия/
 дата: 24.11.2025

Място на издаване: гр.София
 № и дата на удостоверение за упражняване на лесовъдска практика: 1248 / 05.01.2012г.

ЗАПОЗНАТ с технологичния план: /попълва се след издаването на разрешителното за сеч/
 Лицето по чл. 108, ал. 2 от ЗГ, на което е издадено разрешително за сеч №

..... / трите имена, подпис, дата /
 № и дата на удостоверението за упражняване на лесовъдска практика:

Одобрил:

инж.Тодор Тодоров - Директор на ОП УОЗГ

/име, фамилия / подпис:

дата: 05.12.2015 г.

№ и дата на удостоверение за упражняване на лесовъдска практика: 71 / 29.06.2011г.

Утвърдил:

инж.Тодор Тодоров - Директор на ОП УОЗГ

/име, фамилия / подпис:

/попълва се само в случаите на чл. 53, ал. 4 от НСГ/
дата: 05.12.2015 г.

№ и дата на удостоверение за упражняване на лесовъдска практика: 71 / 29.06.2011г.

ТЕХНОЛОГИЧЕН ПЛАН №.....

За добив на дървесина от отдел 724 подотдел "ш2"

На ТП ДГС/ДЛС/попълва се само за държавни гори/

Община КРЕМИКОВЦИ, Землище гр. БУХОВО 07140

Имот с (кадастрален идентификатор/КВС) №07140.8099.424 /попълва се само за недържавни гори/

I. Схема за добива на дървесина от насаждението



▲ 42.769836, 23.579036

Легенда:

- ± ± ± ± проектирани коларски вр. извозни пътища
- — — проектирани тракторни вр. извозни пътища
- - - - съществуващи извозни пътища
- ▲ ▲ ▲ ▲ временен склад
- == == == съществуващ автомобилен път

- xxxxxxx трасе на въжена линия
- ||||| технологична просека
- ==+== проектиран автомобилен път
- □ □ □

На схемата задължително се нанасят контурите на насаждението/имота, съществуващите и проектирани временни горски пътища, технологичните просеки, просеките за въжени линии, извозни пътища, временни складове както и връзката им със съществуващата автомобилна пътна мрежа.

II. Характеристика на насаждението

1. Вид на сечта "постепенно-котловинна" / интензивност 25%

Втори вид сеч / интензивност%

2. Площ на подотдела 13.2 ха Размер на сечището 13.200 ха
 3. Състав по план/програма здб 4, гбр 4, цр 1, бк 1, кгбр , действителен
 4. Запас на 1 ха: с клони 193 куб.м/ха , без клони 172 куб.м/ха
 5. Среден наклон на терена 26
 6. Очакван добив от маркираната дървесина 406 лежаща маса, куб.м.

Д вид катег.	гбр	здб	цр	бк													вършина 26
едра	-	-	-	-													
средна	-	-	-	-													отпад
дребна	-	-	-	-													
дърва	191	133	45	37													

7. Наличие и характеристика на подраста преди сечта (състав, възраст, средна височина, % на покритие)
 състав здб 8 цр 1 гбр 1, производ сем., възраст 5г., височина 0.2м
8. Средно извозно разстояние 10000 м.
9. Други характеристики на насаждението (токовища, сватбовища, надлесни дървета, сервитути, защитени територии, Натура 2000, защитени видове описани в доклада за вори с ВКС, мъртва дървесина, водопади зони, биологично разнообразие и др.)

III. Технологични указания и параметри на технологичната инфраструктура

1. Дървесината в насаждението да се добива при спазване на технологичната схема по т. I
 2. Сечта ще се извършва с (моторен трион, ръчно, машини; кастренето на отсечените стъбла се извършва: в сечище, на временен склад) моторен трион; кастрене и разкрояване в сечището
3. Извозът от сечището до временните складове ще се осъществява с животинска теглителна сила и/или механизирано със специализирана горска техника на (цели стъбла, дълги/къси секции, сортименти, чипс и др.; с влачене по терена, изцяло натоварени) изцяло натоварени и/или с влачене по терена
4. Проектирани нови горски автомобилни пътища съгласно Наредба 5 за строителството в горските територии без промяна на предназначението им: дължина м широчина м
5. Изграждане и ремонт на временни извозни горски пътища:
 5.1 Тракторни - допустимо разстояние между тях м(не по-малко от 40 м), дължина 1700 м , широчина 4 м.
 5.2 Коларски - разстояние между тях м(не по-малко от 40 м), дължина м, широчина м
6. Просеки за въжени линии: бр.
 допустимо разстояние между просеките м., дължина м., широчина м.
7. Направа на технологични просеки: бр.
 допустимо разстояние между тях м., дължина м., широчина м.
8. Изграждане на нови временни складове (бр., площ в ха)
 15 бр. и 1 бр. отдалечен
9. Мерки за опазване на оставащите на корен дървета, подраста, младияка и почвата

10. Начини за почистване на сечището: Разхвърляне на отпадъците по цялото сечище
11. Материалите ще се извозят до временен склад 42.769836, 23.579036
 когато мястото на временния склад няма данни, позволяващи точното му определяне или попада извън мащаба на схемата по т. I, се посочват географските му координати в градуси, минути и секунди
12. Други указания:

Да се изнасят битовите отпадъци от сечището извън горските територии на определените за това места.

13. Всички операции по подготвителните и основните работи да се извършват съгласно изискванията на Правилника за здравословни и безопасни условия на труд в горите и правилата за противопожарна безопасност в горите.

Изготвил: инж. Цветан Бояджиев /подпис, име и фамилия/
 дата: 24.11.2025

Място на издаване: гр.София
 № и дата на удостоверение за упражняване на лесовъдска практика: 1248 / 05.01.2012г.

ЗАПОЗНАТ с технологичния план: /попълва се след издаването на позволителното за сеч/
 Лицето по чл. 108, ал. 2 от ЗГ, на което е издадено позволително за сеч №

 / трите имена, подпис, дата /
 № и дата на удостоверението за упражняване на лесовъдска практика

Одобрил:

инж. Тодор Тодоров - Директор ОП УОЗГ

/име, фамилия/ подпис

дата: 05.12.2025 г.

№ и дата на удостоверение за упражняване на лесовъдска практика: 71 / 29.06.2011г.

Утвърдил:

/име, фамилия/ подпис

/попълва се само в случаите на чл. 53, ал. 4 от НСГ/

дата: 05.12.2025 г.

№ и дата на удостоверение за упражняване на лесовъдска практика: Г.

ТЕХНОЛОГИЧЕН ПЛАН №.....

За добив на дървесина от отдел 1011 подотдел "а"

На ТП ДГС/ДЛС/попълва се само за държавни гори/






Община ПАНЧАРЕВО, Землище с. ЖЕЛЕЗНИЦА 29150






Имот с (кадастрален идентификатор/КВС) M29150.6064.244 /попълва се само за недържавни гори/

I. Схема за добива на дървесина от насаждението



Легенда:

-  проектирани коларски вр. извозни пътища
-  проектирани тракторни вр. извозни пътища
-  съществуващи извозни пътища
-  временен склад
-  съществуващ автомобилен път

-  трасе на въжена линия
-  технологична просека
-  проектиран автомобилен път
- 
- 

На схемата задължително се нанасят контурите на насаждението/имота, съществуващите и проектирани временни горски пътища, технологичните просеки, просеките за въжени линии, извозни пътища, временни складове както и връзката им със съществуващата автомобилна пътна мрежа.

II. Характеристика на насаждението

1. Вид на сечта "прореждане" / интензивност 20%

Втори вид сеч / интензивност%

2. Площ на подотдела 0.9 ха Размер на сечището 0.900 ха
 3. Състав по план/програма 66 5, см 5 , действителен 66 4, см 6
 4. Запас на 1 ха: с клони 522 куб.м/ха , без клони 416 куб.м/ха
 5. Среден наклон на терена 28
 6. Очакван добив от маркираната дървесина 68 лежача маса, куб.м.

д. вид катег.	66	см																	вършина
едра	6	4																	4
средна	13	11																	отпад 8
дребна	1	3																	
дърва	18	12																	


7. Наличие и характеристика на подраства преди сечта (състав, възраст, средна височина, % на покритие)

 8. Средно извозно разстояние 70
 9. Други характеристики на насаждението (токовища, сватбовища, надлесни дървета, сөрвитути, защитени територии, Натура 2000, защитени видове описани в доклада за гори с ВКС, мъртва дървесина, водовайни зони, биологично разнообразие и др.)
 Натура 2000 BG 0000113

III. Технологични указания и параметри на технологичната инфраструктура

1. Дървесината в насаждението да се добива при спазване на технологичната схема по т. I
 2. Сечта ще се извършва с (моторен трион, ръчно, машини; кастренето на отсечените стъбла се извършва: в сечище, в временен склад) моторен трион; кастрене и разкрояване в сечището
3. Извозът от сечището до временните складове ще се осъществява с животинска теглителна сила на (цели стъбла, дълги/къси секции, сортименти, чипс и др.; с влачене по терена, изцяло натоварени) на сортименти , с влачене по терена или изцяло натоварени
4. Проектирани нови горски автомобилни пътища съгласно Наредба 5 за строителството в горските територии без промяна на предназначението им: дължина м широчина м
5. Изграждане и ремонт на временни извозни горски пътища:
 5.1 Тракторни - допустимо разстояние между тях м(не по-малко от 40 м), дължина м, широчина 4 м.
 5.2 Коларски - разстояние между тях м(не по-малко от 40 м), дължина м, широчина м
6. Просеки за въжени линии: бр.
 допустимо разстояние между просеките м., дължина м., широчина м.
7. Направа на технологични просеки: бр.
 допустимо разстояние между тях м., дължина м., широчина м.
8. Изграждане на нови временни складове (бр., площ в ха)
 3 броя
9. Мерки за опазване на оставащите на корен дървета, подраства, младиняка и почвата оставащите на корен дървета да бъдат опазвани при сечта и извоза с подръчни материали.
10. Начини за почистване на сечището: Разхвърляне на отпадъците по цялото сечище
11. Материалите ще се извозят до временен склад отбелязан на технологичната схема по т. I когато мястото на временния склад няма данни, позволяващи точното му определяне или попада извън мащаба на схемата по т. I, се посочват географските му координати в градуси, минути и секунди.
12. Други указания: Битовите и промишлени отпадъци да се събират и изхвърлят на определените за това места извън горските територии.

Да се изнасят битовите отпадъци от сечището извън горските територии на определените за това места.
 13. Всички операции по подготвителните и основните работи да се извършват съгласно изискванията на Правилника за здравословни и безопасни условия на труд в горите и правилата за противопожарна безопасност в горите.

Изготвил:  инж. Цветан Бояджиев /подпис, име и фамилия/
 дата: 25.11.2025 г.

Място на издаване: София
 № и дата на удостоверение за упражняване на лесовъдска практика: 1248 / 05.01.2012г.

ЗАПОЗНАТ с технологичния план: /попълва се след издаването на разрешителното за сеч/
 Лицето по чл. 108, ал. 2 от ЗГ, на което е издадено разрешително за сеч №

..... / трите имена, подпис, дата /
 № и дата на удостоверението за упражняване на лесовъдска практика:

Одобрил:

инж. Тодор Тодоров - Директор ОП УОЗГ

/име. фамилия./ подпис

дата: 05.12.2025 г.

№ и дата на удостоверение за упражняване на лесовъдска практика: 71 / 29.06.2011г.

Утвърдил:

/име. фамилия./ подпис

/попълва се само в случаите на чл. 53, ал. 4 от НСГ/
дата: 05.12.2025 г.

№ и дата на удостоверение за упражняване на лесовъдска практика: г.

ТЕХНОЛОГИЧЕН ПЛАН №.....

За добив на дървесина от отдел 1011 подотдел "Б"

На ТП ДГС/ДЛС/попълва се само за държавни гори/






Община ПАНЧАРЕВО, Землище с. ЖЕЛЕЗНИЦА 29150






Имот с (кадастрален идентификатор/КВС) №29150.6064.244 /попълва се само за недържавни гори/

I. Схема за добива на дървесина от насаждението



Легенда:

-  проектирани коларски вр. извозни пътища
-  проектирани тракторни вр. извозни пътища
-  съществуващи извозни пътища
-  временен склад
-  съществуващ автомобилен път

-  трасе на въжана линия
-  технологична просека
-  проектиран автомобилен път
- 
- 

На схемата задължително се нанасят контурите на насаждението/имота, съществуващите и проектирани временни горски пътища, технологичните просеки, просеките за въжени линии, извозни пътища, временни складове както и връзката им със съществуващата автомобилна пътна мрежа.

II. Характеристика на насаждението

1. Вид на сечта "пробирка" / интензивност 20%

Втори вид сеч / интензивност%

Одобрил:
 инж. Тодор Тодоров - Директор ОП УОЗГ
 /име, фамилия / подпис:

дата: 05.12.2025 г.

№ и дата на удостоверение за упражняване на лесовъдска практика: 71 / 29.06.2011г.

Утвърдил: ...

/име, фамилия / подпис:

/попълва се само в случаите на чл. 53, ал. 4 от НСГ/
 дата: 05.12.2025 г.

№ и дата на удостоверение за упражняване на лесовъдска практика: г.

ТЕХНОЛОГИЧЕН ПЛАН №.....

За добив на дървесина от отдел 1011 подотдел "п"

На ТП ДГС/ДЛС /попълва се само за държавни гори/

Община ПАНЧАРЕВО, Землище с. ЖЕЛЕЗНИЦА 29150

Имот с (кадастрален идентификатор/КВС) M29150.6064.263 /попълва се само за недържавни гори/

I. Схема за добива на дървесина от насаждението



Легенда:

- проектирани коларски вр. извозни пътища
- проектирани тракторни вр. извозни пътища
- съществуващи извозни пътища
- временен склад
- съществуващ автомобилен път

- трасе на въжена линия
- технологична просека
- проектиран автомобилен път

На схемата задължително се нанасят контурите на насаждението/имота, съществуващите и проектирани временни горски пътища, технологичните просеки, просеките за въжени линии, извозни пътища, временни складове както и връзката им със съществуващата автомобилна пътна мрежа.

II. Характеристика на насаждението

1. Вид на сечта "принудителна" / интензивност 20%

Втори вид сеч / интензивност%

Одобрил: ..
 инж. Тодор Тодоров - Директор ОП УОЗГ
 /име, фамилия./ подпис

Утвърдил:
 /име, фамилия./ подпис:

дата: 05.12.2025 г.

/попълва се само в случаите на чл. 53, ал. 4 от НСГ/
 дата: 05.12.2025 г.

№ и дата на удостоверение за упражняване на лесовъдска практика: 71 / 29.06.2011г.

№ и дата на удостоверение за упражняване на лесовъдска практика: г.

ТЕХНОЛОГИЧЕН ПЛАН №.....

За добив на дървесина от отдел 1007 подотдел "в1"

На ТП ДГС/ДЛС /попълва се само за държавни гори/











Община ПАНЧАРЕВО, Землище с. ЖЕЛЕЗНИЦА 29150

Имот с (кадастрален идентификатор/КВС) N29150.6062.143 /попълва се само за недържавни гори/

I. Схема за добива на дървесина от насаждението



Легенда:

	проектирани коларски вр. извозни пътища		трасе на въжена линия
	проектирани тракторни вр. извозни пътища		технологична просека
	съществуващи извозни пътища		проектиран автомобилен път
	временен склад	
	съществуващ автомобилен път	

На схемата задължително се нанасят контурите на насаждението/имота, съществуващите и проектирани временни горски пътища, технологичните просеки, просеките за въжени линии, извозни пътища, временни складове както и връзката им със съществуващата автомобилна пътна мрежа

II. Характеристика на насаждението

1. Вид на сечта "пробирка" / интензивност 20%

Втори вид сеч / интензивност%

2. Площ на подотдела 0.3 ха Размер на сечището 0.300 ха
 3. Състав по план/програма 66 10 , действителен 66 10
 4. Запас на 1 ха: с клони 433 куб.м/ха , без клони 373 куб.м/ха
 5. Среден наклон на терена 12
 6. Очакван добив от маркираната дървесина 18 лежаща маса, куб.м.

д. вид катег.	66	6х																вършина 1
едра	3	-																
средна	5	-																
дребна	-	-																отпад 1
дърва	9	1																

7. Наличие и характеристика на подраста преди сечта (състав, възраст, средна височина, % на покритие)

 8. Средно извозно разстояние 20
 9. Други характеристики на насаждението (токовища, светловища, надлесни дървета, сервитути, защитени територии, Natura 2000, защитени видове описани в доклада за гори с ВКС, мъртва дървесина, вододелни зони, биологично разнообразие и др.)
 Natura 2000 BG 0000113

III. Технологични указания и параметри на технологичната инфраструктура

1. Дървесината в насаждението да се добива при спазване на технологичната схема по т. I
 2. Сечта ще се извършва с (моторен трион, ръчно, машини; ~~кастренето~~ на отсечените стъбла се извършва: в сечище, на временен склад) моторен трион; кастрене и разкрояване в сачището
3. Извозът от сечището до временните складове ще се осъществява с животинска теглителна сила на (цели стъбла, дълги/къси секции, сортименти, чипс и др.; с влачене по терена, изцяло натоварени) сортименти и/ или къси стъблени секции, с влачене по терена или изцяло натоварени
4. Проектирани нови горски автомобилни пътища съгласно Наредба 5 за строителството в горските територии без промяна на предназначението им: дължина мширочина м
5. Изграждане и ремонт на временни извозни горски пътища:
 5.1 Тракторни - допустимо разстояние между тях м(не по-малко от 40 м), дължина 100 м , широчина 4 м.
 5.2 Коларски - разстояние между тях м(не по-малко от 40 м), дължина м, широчина м
6. Просеки за въжени линии: бр.
 допустимо разстояние между просеките м., дължина м., широчина м.
7. Направа на технологични просеки: бр.
 допустимо разстояние между тях м., дължина м., широчина м.
8. Изграждане на нови временни складове (бр., площ в ха)
 2 броя
9. Мерки за опазване на оставащите на корен дървета, подраста, младияка и почвата
 Поставяне на отбивни кръстачки.
10. Начини за почистване на сечището: Разхвърляне на отпадъците по цялото сечище
11. Материалите ще се извозят до временен склад отбелязан на технологичната схема по т. I когато мястото на временния склад няма данни, позволяващи точното му определяне или попада извън мащаба на схемата по т. I, се посочват географските му координати в градуси, минути и секунди.
12. Други указания: Битовите и промишлени отпадъци да се събират и изхвърлят на определените за това места извън горските територии.

Да се изнасят битовите отпадъци от сечището извън горските територии на определените за това места.

13. Всички операции по подготвителните и основните работи да се извършват съгласно изискванията на Правилника за здравословни и безопасни условия на труд в горите и правилата за противопожарна безопасност в горите.

Изготвил: инж. Цветан Бояджиев /подпис, име и фамилия/
 дата: 24.11.2025 г.
 Място на издаване: София
 № и дата на удостоверение за упражняване на лесовъдска практика: 1248 / 05.01.2012г.

ЗАПОЗНАТ с технологичния план: /попълва се след издаването на разрешителното за сеч/
 Лицето по чл. 108, ал. 2 от ЗГ, на което е издадено разрешително за сеч №

 / трите имена, подпис, дата /
 № и дата на удостоверението за упражняване на лесовъдска практика:

Одобрил:

инж. Тодор Тодоров - Директор ОП УОЗГ

/име, фамилия, / подпис:

дата: 05.12.2015 г.

№ и дата на удостоверение за упражняване на лесовъдска практика: 71 / 29.06.2011г.

Утвърдил:

.....

/име, фамилия, / подпис:

/попълва се само в случаите на чл. 53, ал. 4 от НСГ/
дата: 05.12.2015 г.

№ и дата на удостоверение за упражняване на лесовъдска практика: г.

ТЕХНОЛОГИЧЕН ПЛАН №.....

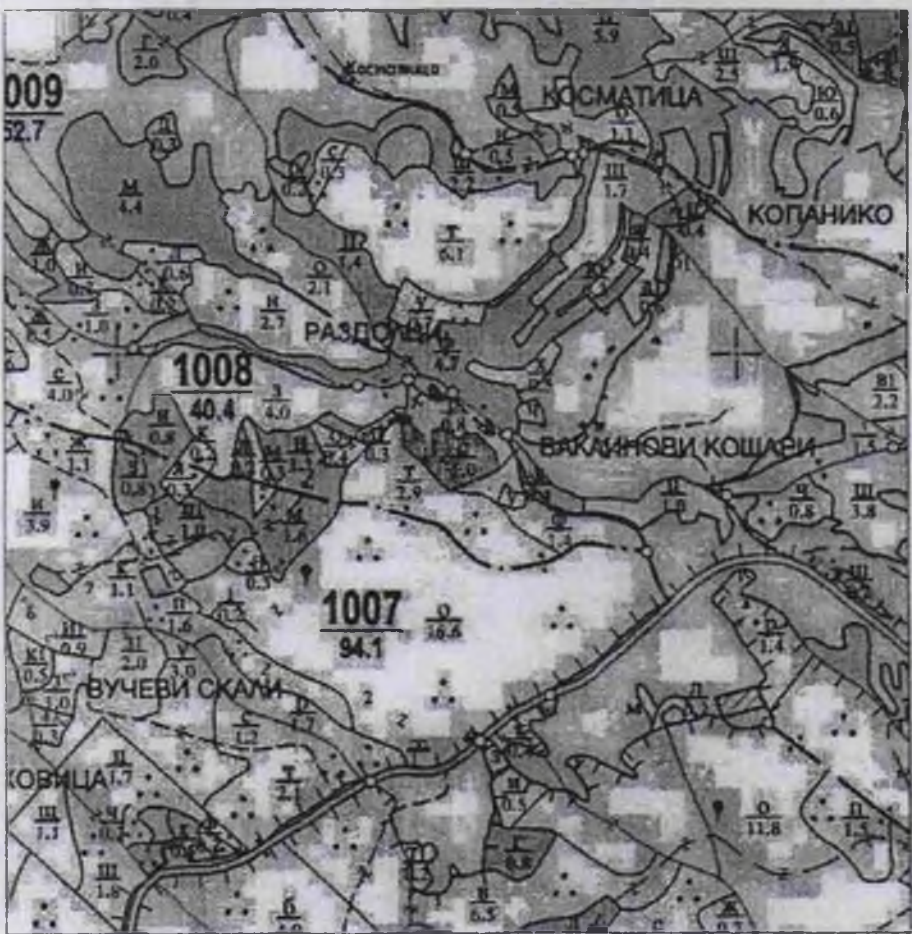
За добив на дървесина от отдел 1008 подотдел "с"

На ТП ДГС/ДЛС /попълва се само за държавни гори/











Община ПАНЧАРЕВО, Землище с. ЖЕЛЕЗНИЦА 29150

Имот с (кадастрален идентификатор/КВС) №29150.6062.99 /попълва се само за недържавни гори/

I. Схема за добива на дървесина от насаждението



Легенда:

- | | | | |
|---|--|---|----------------------------|
|  | проектирани коларски вр. извозни пътища |  | трасе на въжена линия |
|  | проектирани тракторни вр. извозни пътища |  | технологична просека |
|  | съществуващи извозни пътища |  | проектиран автомобилен път |
|  | временен склад |  | |
|  | съществуващ автомобилен път |  | |

На схемата задължително се нанасят контурите на насаждението/имота, съществуващите и проектирани временни горски пътища, технологичните просеки, просеките за въжени линии, извозни пътища, временни складове както и връзката им със съществуващата автомобилна пътна мрежа.

II. Характеристика на насаждението

1. Вид на сечта "пробирка" / интензивност 20%

Втори вид сеч / интензивност%

2. Площ на подотдела 1.0 ха Размер на сечището 0,900 ха
 3. Състав по план/програма 66 9, 6к 1 , действителен 66 9, 6к 1
 4. Запас на 1 ха: с клони 420 куб.м/ха , без клони 344 куб.м/ха
 5. Среден наклон на терена 14
 6. Очакван добив от маркираната дървесина 71 лежача маса, куб.м.

д. вид катег	66																			вършина
едра	5																			3
средна	19																			отпад 6
дребна	-																			
дърва	47																			

7. Наличие и характеристика на подраства преди сечта (състав, възраст, средна височина, % на покритие)

8. Средно извозно разстояние 70

9. Други характеристики на насаждението (токовища, сватбовища, наплесни дървета, сервитутти, защитени територии, Натура 2000, защитени видове описани в доклада за гори с ВКС, мъртва дървесина, вододивни зони, биологично разнообразие и др.)
 Натура 2000 BG 000113

III. Технологични указания и параметри на технологичната инфраструктура

1. Дървесината в насаждението да се добива при спазване на технологичната схема по т. I
 2. Сечта ще се извършва с (моторен трион, ръчно, машини; кастренето на отсечените стъбла се извършва: в сечище, на временен склад) моторен трион; кастрене и разкрояване в сечището

3. Извозът от сечището до временните складове ще се осъществява с животинска теглителна сила

на (цели стъбла, дълги/къси секции, сортименти, чипс и др.; с влачене по терена, изцяло натоварени) на сортименти , с влачене по терена или изцяло натоварени

4. Проектирани нови горски автомобилни пътища съгласно Наредба 5 за строителството в горските територии без промяна на предназначението им: дължина мширочина м

5. Изграждане и ремонт на временни извозни горски пътища:

5.1 Тракторни - допустимо разстояние между тях м(не по-малко от 40 м), дължина м, широчина 4 м

5.2 Коларски - разстояние между тях м(не по-малко от 40 м), дължина м, широчина м

6. Просеки за въжени линии: бр.

допустимо разстояние между просеките м., дължина м., широчина м.

7. Направа на технологични просеки: бр.

допустимо разстояние между тях м., дължина м., широчина м.

8. Изграждане на нови временни складове (бр., площ в ха)

3 броя

9. Мерки за опазване на оставащите на корен дървета, подраства, младияка и почвата

Оставащите на корен дървета да бъдат опазвани при сечта и извоза с подръчни материали.

10. Начини за почистване на сечището: Разхвърляне на отпадъците по цялото сечище

11. Материалите ще се извозят до временен склад отбелязан на технологичната схема по т. I

когато мястото на временния склад няма данни, позволяващи точното му определяне или попада извън мащаба на схемата по т. I, се посочват географските му координати в градуси, минути и секунди.

12. Други указания: Битовите и промишлени отпадъци да се събират и изхвърлят на определените за това места извън горските територии.

Да се изнасят битовите отпадъци от сечището извън горските територии на определените за това места.

13. Всички операции по подготвителните и основните работи да се извършват съгласно изискванията на Правилника за здравословни и безопасни условия на труд в горите и правилата за противопожарна безопасност в горите.

Изготвил:инж. Цветан Бояджиев /подпис, име и фамилия/

дата: 25.11.2025 г.

Място на издаване: София

№ и дата на удостоверение за упражняване на лесовъдска практика: 1248 / 05.01.2012г.

ЗАПОЗНАТ с технологичния план: /попълва се след издаването на разрешителното за сеч/

Лицето по чл. 108, ал. 2 от ЗГ, на което е издадено разрешително за сеч №

/ трите имена, подпис, дата /

№ и дата на удостоверението за упражняване на лесовъдска практика:

Одобрил:

инж. Тодор Тодоров - Директор ОП УОЗГ

/име, фамилия / подпис:

дата: 05.12.2025 г.

№ и дата на удостоверение за упражняване на лесовъдска практика: 71 / 29.06.2011г.

Утвърдил:

/име, фамилия / подпис:

/попълва се само в случаите на чл. 53, ал. 4 от НСГ/
дата: 05.12.2025 г.

№ и дата на удостоверение за упражняване на лесовъдска практика: г.

ТЕХНОЛОГИЧЕН ПЛАН №.....

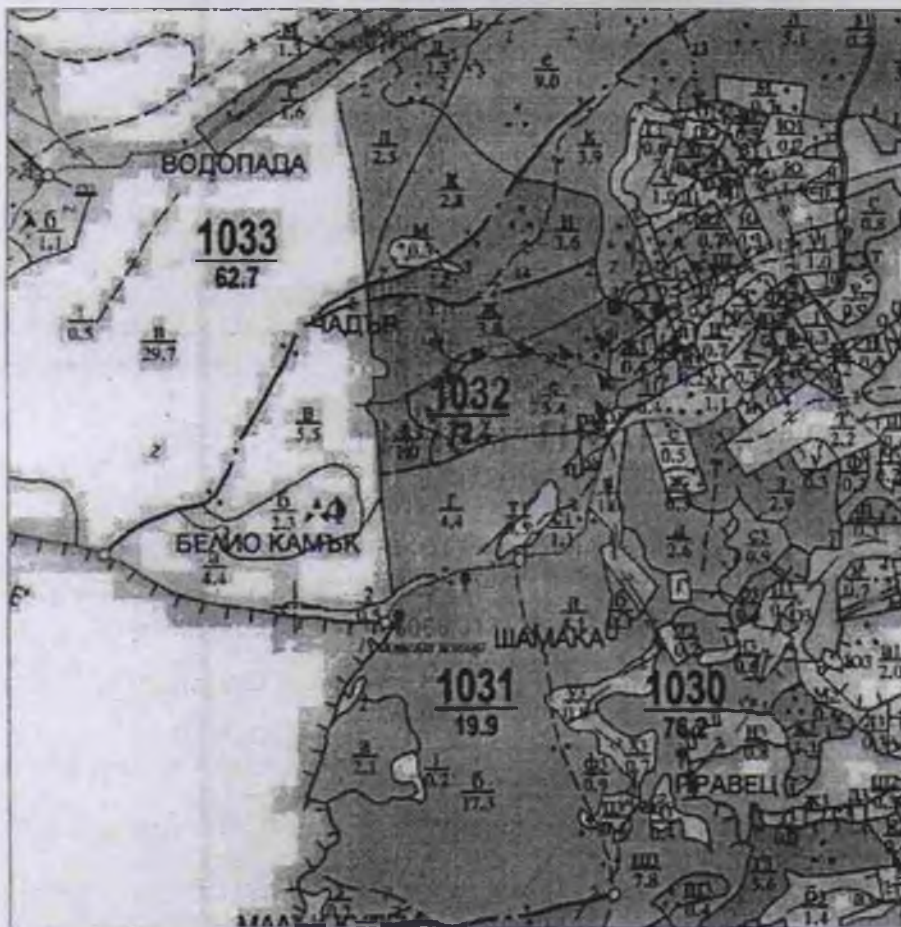
За добив на дървесина от отдел 1032 подотдел "в"

На ТП ДГС/ДЛС /попълва се само за държавни гори/

Община ПАНЧАРЕВО, Землище с. БИСТРИЦА 04234

Имот с (кадастрален идентификатор/КВС) N04234.6066.313 /попълва се само за недържавни гори/

I. Схема за добива на дървесина от насаждението



Легенда:

	проектирани коларски вр. извозни пътища		тразе на въжана линия
	проектирани тракторни вр. извозни пътища		технологична просека
	съществуващи извозни пътища		проектиран автомобилен път
	временен склад	
	съществуващ автомобилен път	

На схемата задължително се нанасят контурите на насаждението/имота, съществуващите и проектирани временни горски пътища, технологичните просеки, просеките за въжени линии, извозни пътища, временни складове както и връзката им със съществуващата автомобилна пътна мрежа.

II. Характеристика на насаждението

1. Вид на сечта "пробирка" / интензивност 20%

Втори вид сеч / интензивност%

2. Площ на подотдела 5.4 ха Размер на сечището 5.400 ха
 3. Състав по план/програма 66 7, бк 3 , действителен 66 5 , бк 5
 4. Запас на 1 ха: с клони 444 куб.м/ха , без клони 371 куб.м/ха
 5. Среден наклон на терена 24
 6. Очакван добив от маркираната дървесина 402 лежаща маса, куб.м

Д вид катег.	ББ	Бк																		вършина
едра	80	5																		27
средна	81	20																		отпад 31
дребна	6	2																		
дърва	27	181																		

7. Наличие и характеристика на подраста преди сечта (състав, възраст, средна височина, % на покритие)

8. Средно извозно разстояние 80

9. Други характеристики на насаждението (токовища, свалбовища, надлъжни дървета, сервитути, защитени територии, Натура 2000, защитени видове описани в доклада за гори с ВКС, мъртва дървесина, вододейни зони, биологично разнообразие и др.)
 Натура 2000 BG 0000113

III. Технологични указания и параметри на технологичната инфраструктура

1. Дървесината в насаждението да се добива при спазване на технологичната схема по т. I
 2. Сечта ще се извършва с (моторен трион, ръчно, машини; кастренето на отсечените стъбла се извършва: в сечище, на временен склад) моторен трион; кастрене и разкрояване в сечището

3. Извозът от сечището до временните складове ще се осъществява с животинска теглителна сила

на (цели стъбла, дълги/къси секции, сортименти, чипс и др.; с влачене по терена, изцяло натоварени)
 на стъблени секции, сортименти, с влачене по терена или изцяло натоварени

4. Проектирани нови горски автомобилни пътища съгласно Наредба 5 за строителството в горските територии без промяна на предназначението им: дължина м широчина м

5. Изграждане и ремонт на временни извозни горски пътища:

5.1 Тракторни - допустимо разстояние между тях м (не по-малко от 40 м), дължина 550 м , широчина 4 м.

5.2 Коларски - разстояние между тях м (не по-малко от 40 м), дължина м, широчина м

6. Просеки за въжени линии: бр.

допустимо разстояние между просеките м., дължина м , широчина м.

7. Направа на технологични просеки: бр.

допустимо разстояние между тях м., дължина м., широчина м.

8. Изграждане на нови временни складове (бр., площ в ха)

10 броя.....

9. Мерки за опазване на оставащите на корен дървета, подраста, младияка и почвата

Оставащите на корен дървета да бъдат опазвани при сечта и извоза с подръчни материали.

10. Начини за почистване на сечището: Разхвърляне на отпадъците по цялото сечище

11. Материалите ще се извозят до временен склад отбелязан на технологичната схема по т. I

когато мястото на временния склад няма данни, позволяващи точното му определяне или попада извън мащаба на схемата по т. I, се посочват географските му координати в градуси, минути и секунди

12. Други указания: Битовите и промишлени отпадъци да се събират и изхвърлят на определените за това места извън горските територии.

Да се изнесат битовите отпадъци от сечището извън горските територии на определените за това места.

13. Всички операции по подготвителните и основните работи да се извършват съгласно изискванията на Правилника за здравословни и безопасни условия на труд в горите и правилата за противопожарна безопасност в горите.

Изготвил: инж. Цветан Бояджиев /подпис, име и фамилия/

дата: 26.11.2025 г.

Място на издаване: София

№ и дата на удостоверение за упражняване на лесовъдска практика: 1248 / 05.01.2012г.

ЗАПОЗНАТ с технологичния план: /попълва се след издаването на позволителното за сеч/

Лицето по чл. 108, ал. 2 от ЗГ, на което е издадено позволително за сеч №

/трите имена, подпис, дата/

№ и дата на удостоверението за упражняване на лесовъдска практика:

Одобрил:
инж. Тодор Тодоров - Директор ОП УОЗГ

/име, фамилия / подпис:

дата: 05.12.2015 г.

№ и дата на удостоверение за упражняване на лесовъдска практика: 71 / 29.06.2011г.

Утвърдил:

/име, фамилия / подпис:

/попълва се само в случаите на чл. 53, ал. 4 от НСГ/

дата: 05.12.2015 г.

№ и дата на удостоверение за упражняване на лесовъдска практика: г.

ТЕХНОЛОГИЧЕН ПЛАН №.....

За добив на дървесина от отдел 1032 подотдел "и"

На ТП ДГС/ДЛС /попълва се само за държавни гори/

Община ПАНЧАРЕВО, Землище с. БИСТРИЦА 04234

Имот с (кадастрален идентификатор/КВС) №4234.6066.98 /попълва се само за недържавни гори/

I. Схема за добива на дървесина от насаждението



Легенда:

	проектирани коларски вр. извозни пътища		трасе на въжена линия
	проектирани тракторни вр. извозни пътища		технологична просека
	съществуващи извозни пътища		проектиран автомобилен път
	временен склад		
	съществуващ автомобилен път		

На схемата задължително се нанасят контурите на насаждението/имота, съществуващите и проектирани временни горски пътища, технологичните просеки, просеките за въжени линии, извозни пътища, временни складове както и връзката им със съществуващата автомобилна пътна мрежа.

II. Характеристика на насаждението

1. Вид на сечта "пробирка" / интензивност 15%

Втори вид сеч / интензивност%

2. Площ на подотдела 3.6 ха Размер на сечището 3.600 ха
 3. Състав по план/програма 6Б 8, 6к 2 , действителен 6Б 6, 6к 4
 4. Запас на 1 ха: с клони 439 куб.м/ха , без клони 367 куб.м/ха
 5. Среден наклон на терена 24
 6. Очакван добив от маркираната дървесина 197 лежача маса, куб.м.

Д. вид катег.	6Б	6к																	вършина
едра	25	-																	11
средна	67	-																	отпад 17
дребна	6	-																	
дърва	15	84																	

7. Наличие и характеристика на подраства преди сечта (състав, възраст, средна височина, % на покритие)

8. Средно извозно разстояние 80

9. Други характеристики на насаждението (токовища, сватбовища, надлесни дървета, сервитути, защитени територии, Натура 2000, защитени видове описани в доклада за гори с ВКС, мъртва дървесина, водоопазни зони, биологично разнообразие и др.)
 Натура 2000 BG 0000113

III. Технологични указания и параметри на технологичната инфраструктура

1. Дървесината в насаждението да се добива при спазване на технологичната схема по т. I
 2. Сечта ще се извършва с (моторен трион, ръчно, машини; кастренето на отсечените стъбла се извършва: в сечище, на временен склад) моторен трион; кастрене и разкрояване в сечището

3. Извозът от сечището до временните складове ще се осъществява с животинска теглителна сила

на (цели стъбла, дълги/къси секции, сортименти, чипс и др.; с влачене по терена, изцяло натоварени)
 на сортименти и/или къси стъблени секции, с влачене по терена или изцяло натоварени

4. Проектирани нови горски автомобилни пътища съгласно Наредба 5 за строителството в горските територии без промяна на предназначението им: дължина мширочина м

5. Изграждане и ремонт на временни извозни горски пътища:

5.1 Тракторни - допустимо разстояние между тях м(не по-малко от 40 м), дължина 410 м , широчина 4 м

5.2 Коларски - разстояние между тях м(не по-малко от 40 м), дължина м, широчина м

6. Просеки за въжени линии: бр.

допустимо разстояние между просеките м., дължина м., широчина м.

7. Направа на технологични просеки: бр.

допустимо разстояние между тях м., дължина м., широчина м.

8. Изграждане на нови временни складове (бр., площ в ха)

9. Мерки за опазване на оставащите на корен дървета, подраства, младиняка и почвата

Оставащите на корен дървета да бъдат опазвани при сечта и извоза с подръчни материали.

10. Начини за почистване на сечището: Разхвърляне на отпадъците по цялото сечище

11. Материалите ще се извозят до временен склад отбелязан на технологичната схема по т. I

когато мястото на временния склад няма данни, позволяващи точното му определяне или попада извън мащаба на схемата по т. I, се посочват географските му координати в градуси, минути и секунди.

12. Други указания: Битовите и промишлени отпадъци да се събират и изхвърлят на определените за това места извън горските територии.

Да се изнасят битовите отпадъци от сечището извън горските територии на определените за това места.

13. Всички операции по подготвителните и основните работи да се извършват съгласно изискванията на Правилника за здравословни и безопасни условия на труд в горите и правилата за противопожарна безопасност в горите.

Изготвил: инж. Цветан Бояджиев /подпис, име и фамилия/

дата: 24.11.2025г.

Място на издаване: София

№ и дата на удостоверение за упражняване на лесовъдска практика: 1248 / 05.01.2012г.

ЗАПОЗНАТ с технологичния план: /попълва се след издаването на позволителното за сеч/

Лицето по чл. 108, ал. 2 от ЗГ, на което е издадено позволително за сеч №

/ трите имена, подпис, дата /

№ и дата на удостоверението за упражняване на лесовъдска практика:

Одобрил:

инж. Тодор Тодоров / Директор ОП УОЗГ

/име, фамилия, /подпис:

дата: 05.11.2025 г.

№ и дата на удостоверение за упражняване на лесовъдска практика: 71 / 29.06.2011г.

Утвърдил:

/име, фамилия, /подпис:

/попълва се само в случаите на чл. 53, ал. 4 от НСГ/

дата: 05.11.2025 г.

№ и дата на удостоверение за упражняване на лесовъдска практика: Г.

ТЕХНОЛОГИЧЕН ПЛАН №.....

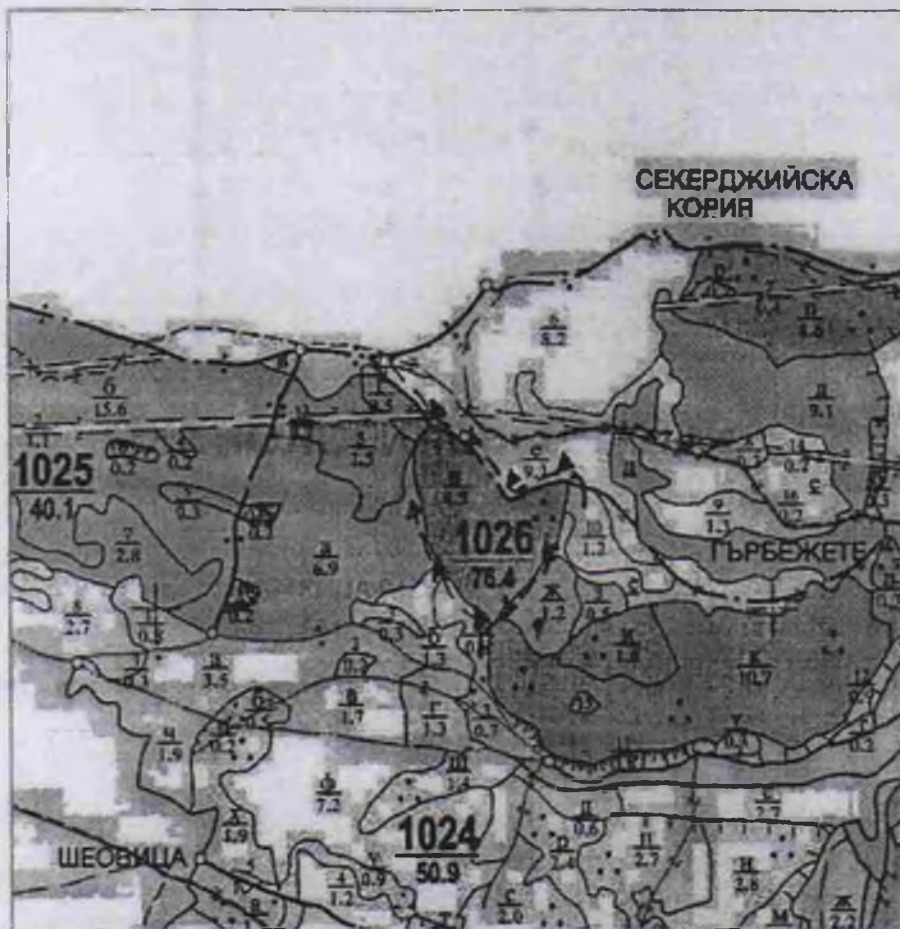
За добив на дървесина от отдел 1026 подотдел "в"

На ТП ДГС/ДЛС /попълва се само за държавни гори/

Община ПАНЧАРЕВО, Землище с. БИСТРИЦА 04234

Имот с (кадастрален идентификатор/КВС) M04234.6067.71 /попълва се само за недържавни гори/

I. Схема за добива на дървесина от насаждението



Легенда:

	проектирани коларски вр. извозни пътища
	проектирани тракторни вр. извозни пътища
	съществуващи извозни пътища
	временен склад
	съществуващ автомобилен път

	траसे на въжена линия
	технологична просека
	проектиран автомобилен път

На схемата задължително се нанасят контурите на насаждението/имота, съществуващите и проектирани временни горски пътища, технологичните просеки, просеките за въжани линии, извозни пътища, временни складове както и връзката им със съществуващата автомобилна пътна мрежа.

II. Характеристика на насаждението

1. Вид на сечта "пробирка" /интензивност 20%

Втори вид сеч /интензивност%

2. Площ на подотдела 4.3 ха Размер на сечището 4.300 ха
 3. Състав по план/програма 66 10 , действителен 66 8, бук 2, брз-
 4. Запас на 1 ха: с клони 405 куб.м/ха , без клони 336 куб.м/ха
 5. Среден наклон на терена 30
 6. Очакван добив от маркираната дървесина 277 лежаща маса, куб.м.

Д.вид катег.	66	бк	брз																	вършина
едра	49	-	-																	14
средна	93	-	-																	отпад 29
дребна	5	-	-																	
дърва	76	46	8																	

7. Наличие и характеристика на подраста преди сечта (състав, възраст, средна височина, % на покритие)

 8. Средно извозно разстояние 130
 9. Други характеристики на насаждението (токовища, сватбовища, надлесни дървета, сервитути, защитени територии, Natura 2000, защитени видове описани в доклада за гори с ВКС, мъртва дървесина, вододейни зони, биологично разнообразие и др.)
 Natura 2000 BG 0000113

III. Технологични указания и параметри на технологичната инфраструктура

1. Дървесината в насаждението да се добива при спазване на технологичната схема по т. I
 2. Сечта ще се извършва с (моторен трион, ръчно, машини; кастренето на отсечените стъбла се извършва: в сечище, на временен склад) моторен трион; кастрене и разкрояване в сечището
 3. Извозът от сечището до временните складове ще се осъществява с животинска теглителна сила на (цели стъбла, дълги/къси секции, сортименти, чипс и др.; с влачене по терена, изцяло натоварени) на сортименти и /или къси стъблени секции, с влачене по терена или изцяло натоварени
 4. Проектирани нови горски автомобилни пътища съгласно Наредба 5 за строителството в горските територии без промяна на предназначението им: дължина мширочина м
 5. Изграждане и ремонт на временни извозни горски пътища:
 5.1 Тракторни - допустимо разстояние между тях 150 м (не по-малко от 40 м), дължина 540 м , широчина 4 м.
 5.2 Коларски - разстояние между тях м(не по-малко от 40 м), дължина м, широчина м
 6. Просеки за въжени линии: бр.
 допустимо разстояние между просеките м., дължина м., широчина м.
 7. Направа на технологични просеки: бр.
 допустимо разстояние между тях м., дължина м., широчина м.
 8. Изграждане на нови временни складове (бр., площ в ха)
 9 броя
 9. Мерки за опазване на оставащите на корен дървета, подраста, младиняка и почвата оставащите на корен дървета да бъдат опазвани при сечта и извоза с подръчни материали
 10. Начини за почистване на сечището: Разхвърляне на отпадъците по цялото сечище
 11. Материалите ще се извозят до временен склад отбелязан на технологичната схема по т. I когато мястото на временния склад няма данни, позволяващи точното му определяне или попада извън мащаба на схемата по т. I, се посочват географските му координати в градуси, минути и секунди.
 12. Други указания: Битовите и промишлени отпадъци да се събират и изхвърлят на определените за това места извън горските територии. .

Да се изнасят битовите отпадъци от сечището извън горските територии на определените за това места.
 13. Всички операции по подготвителните и основните работи да се извършват съгласно изискванията на Правилника за здравословни и безопасни условия на труд в горите и правилата за противопожарна безопасност в горите.

Изготвил:
 дата: 24.11.2025 г.
 Място на издаване: София
 № и дата на удостоверение за упражняване на лесовъдска практика: 1248 / 05.01.2012г.

ЗАПОЗНАТ с технологичния план: /попълва се след издаването на позволителното за сеч/
 Лицето по чл. 108, ал. 2 от ЗГ, на което е издадено позволително за сеч №

 /трите имена, подпис, дата /
 № и дата на удостоверението за упражняване на лесовъдска практика:

Одобрил:

инж. Тодор Тодоров - Директор ОП УОЗГ

/име, фамилия, / подпис:

дата: 05.12.2025 г.

№ и дата на удостоверение за упражняване на лесовъдска практика: 71 / 29.06.2011г.

Утвърдил:

/име, фамилия, / подпис:

/попълва се само в случаите на чл. 53, ал. 4 от НСГ/

дата: 05.12.2025 г.

№ и дата на удостоверение за упражняване на лесовъдска практика: г.

ТЕХНОЛОГИЧЕН ПЛАН №.....

За добив на дървесина от отдел 1026 подотдел "и"

На ТП ДГС/ДЛС /попълва се само за държавни гори/

Община ПАНЧАРЕВО, Землище с. БИСТРИЦА 04234

Имот с (кадастрален идентификатор/КВС) N04234.6067.51 /попълва се само за недържавни гори/

I. Схема за добива на дървесина от насаждението



Легенда:

	проектирани коларски вр. извозни пътища
	проектирани тракторни вр. извозни пътища
	съществуващи извозни пътища
	временен склад
	съществуващ автомобилен път

	трасе на въжана линия
	технологична просека
	проектиран автомобилен път

На схемата задължително се нанасят контурите на насаждението/имота, съществуващите и проектирани временни горски пътища, технологичните просеки, просеките за въжени линии, извозни пътища, временни складове както и връзката им със съществуващата автомобилна пътна мрежа.

II. Характеристика на насаждението

1. Вид на сечта "пробирка" / интензивност 20%

Втори вид сеч / интензивност%

2. Площ на подотдела 1.6 ха Размер на сечището 1.600 ха
 3. Състав по план/програма 66 8, брз 2 , действителен 66 8 , брз 2
 4. Запас на 1 ха: с клони 462 куб.м/ха , без клони 390 куб.м/ха
 5. Среден наклон на терена 21
 6. Очакван добив от маркираната дървесина 116 лежаща маса, куб.м.

д.вид катег.	66	брз																вършина 3
едра	29	-																
средна	27	-																
дребна	-	-																отпад 11
дърва	45	15																

7. Наличие и характеристика на подраства преди сечта (състав, възраст, средна височина, % на покритие)

8. Средно извозно разстояние 100

9. Други характеристики на насаждението (токовища, святбовища, надлесни дървета, сврлутути, защитени територии, Натура 2000, защитени видове описани в доклада за зори с ВКС, мъртва дървесина, вододайни зони, биологично разнообразие и др.)
 Натура 2000 BG 0000113

III. Технологични указания и параметри на технологичната инфраструктура

1. Дървесината в насаждението да се добива при спазване на технологичната схема по т. I
 2. Сечта ще се извършва с (моторен трион, ръчно, машини; кастренето на отсечените стъбла се извършва: в сечище, на временен склад) моторен трион; кастрене и разкрояване в сечището

3. Извозът от сечището до временните складове ще се осъществява с животинска теглителна сила

на (цели стъбла, дълги/къси секции, сортименти, чипс и др.; с влачене по терена, изцяло натоварени) на сортименти, сортименти и/или къси стъблени секции, с влачене по терена или изцяло натоварени

4. Проектирани нови горски автомобилни пътища съгласно Наредба 5 за строителството в горските територии без промяна на предназначението им: дължина мширочина м

5. Изграждане и ремонт на временни извозни горски пътища:

5.1 Тракторни - допустимо разстояние между тях м(не по-малко от 40 м), дължина м, широчина 4 м.

5.2 Коларски - разстояние между тях м(не по-малко от 40 м), дължина м, широчина м

6. Просеки за въжени линии: бр.

допустимо разстояние между просеките м., дължина м., широчина м.

7. Направа на технологични просеки: бр

допустимо разстояние между тях м., дължина м., широчина м.

8. Изграждане на нови временни складове (бр., площ в ха)

4 броя

9. Мерки за опазване на оставащите на корен дървета, подраства, младиняка и почвата

оставащите на корен дървета да бъдат опазвани при сечта и извоза с подръчни материали

10. Начини за почистване на сечището: Разхвърляне на отпадъците по цялото сечище

11. Материалите ще се извозят до временен склад отбелязан на технологичната схема по т. I

когато мястото на временния склад няма данни, позволяващи точното му определяне или попада извън мащаба на схемата по т. I, се посочват географските му координати в градуси, минути и секунди.

12. Други указания: Битовите и промишлени отпадъци да се събират и изхвърлят на определените за това места извън горските територии.

Да се изнасят битовите отпадъци от сечището извън горските територии на определените за това места.

13. Всички операции по подготвителните и основните работи да се извършват съгласно изискванията на Правилника за здравословни и безопасни условия на труд в горите и правилата за противопожарна безопасност в горите.

Изготвил: инж. Цветан Бояджиев /подпис, име и фамилия/

дата: 24.11.2025г.

Място на издаване: София

№ и дата на удостоверение за упражняване на лесовъдска практика: 1248 / 05.01.2012г.

ЗАПОЗНАТ с технологичния план: /ползва се след издаването на позволителното за сеч/

Лицето по чл. 108, ал. 2 от ЗГ, на което е издадено позволително за сеч №

/трите имена, подпис, дата/

№ и дата на удостоверението за упражняване на лесовъдска практика:

Одобрил:

инж. Тодор Тодоров - Директор ОП УОЗГ

/име, фамилия, / подпис:

дата: 05.12.2015 г.

№ и дата на удостоверение за упражняване на лесовъдска практика: 71 / 29.06.2011г.

Утвърдил:

/име, фамилия, / подпис:

/попълва се само в случаите на чл. 53, ал. 4 от НСГ/

дата: 05.12.2015 г.

№ и дата на удостоверение за упражняване на лесовъдска практика: Г.

ТЕХНОЛОГИЧЕН ПЛАН №.....

За добив на дървесина от отдел 1026 подотдел "к"

На ТП ДГС/ДЛС /попълва се само за държавни гори/

Община ПАНЧАРЕВО, Землище с. БИСТРИЦА 04234

Имот с (кадастрален идентификатор/КВС) №04234.6067.76 /попълва се само за недържавни гори/

I. Схема за добива на дървесина от насаждението



Легенда:

- проектирани коларски вр. извозни пътища
- проектирани тракторни вр. извозни пътища
- съществуващи извозни пътища
- временен склад
- съществуващ автомобилен път

- трасе на въжена линия
- технологична просека
- проектиран автомобилен път
-
-

На схемата задължително се нанасят контурите на насаждението/имота, съществуващите и проектирани временни горски пътища, технологичните просеки, просеките за въжени линии, извозни пътища, временни складове както и връзката им със съществуващата автомобилна пътна мрежа.

II. Характеристика на насаждението

1. Вид на сечта "пробирка" / интензивност 20%

Втори вид сеч / интензивност%

2. Площ на подотдела 10.7 ха Размер на сечището 10.700 ха
 3. Състав по план/програма 66 8, чб 1, бк 1 , действителен 66 8, чб 1, бк 1
 4. Запас на 1 ха: с клони 494 куб.м/ха , без клони 414 куб.м/ха
 5. Среден наклон на терена 25
 6. Очакван добив от маркираната дървесина 876 лежача маса, куб.м

д. вид катег.	66	чб	бк																		вършина
едра	183	26	-																		32
средна	166	65	-																		
дребна	10	3	-																		отпад
дърва	314	27	82																		82

7. Наличие и характеристика на подраства преди сечта (състав, възраст, средна височина, % на покритие)

8. Средно извозно разстояние 200

9. Други характеристики на насаждението (токовища, сватбовища, надлесни дървета, сервитути, защитени територии, Натура 2000, защитени видове описани в докладва за гори с ВКС, мъртва дървесина, вододъйни зони, биологично разнообразие и др.)
 Натура 2000 BG 000113

III. Технологични указания и параметри на технологичната инфраструктура

1. Дървесината в насаждението да се добива при спазване на технологичната схема по т. I
 2. Сечта ще се извършва с (моторен трион, ръчно, машини; кастренето на отсечените стъбла се извършва: в сечище, на временен склад) моторен трион; кастрене и разкрояване в сечището

3. Извозът от сечището до временните складове ще се осъществява с животинска теглителна сила

на (цели стъбла, дълги/къси секции, сортименти, чипс и др.; с влачене по терена, изцяло натоварени)

на сортименти ,сортименти и/ или къси стъблени секции, с влачене по терена или изцяло натоварени

4. Проектирани нови горски автомобилни пътища съгласно Наредба 5 за строителството в горските територии без промяна на предназначението им: дължина м широчина м

5. Изграждане и ремонт на временни извозни горски пътища:

5.1 Тракторни - допустимо разстояние между тях м(не по-малко от 40 м), дължина 50 м , широчина 4 м.

5.2 Коларски - разстояние между тях м(не по-малко от 40 м), дължина м, широчина м

6. Просеки за въжени линии: бр.

допустимо разстояние между просеките м., дължина м., широчина м.

7. Направа на технологични просеки: бр.

допустимо разстояние между тях м., дължина м., широчина м.

8. Изграждане на нови временни складове (бр., площ в ха)

13 броя

9. Мерки за опазване на оставащите на корен дървета, подраства, младиняка и почвата

оставащите на корен дървета да бъдат опазвани при сечта и извоза с подръчни материали.

10. Начини за почистване на сечището: Разхвърляне на отпадъците по цялото сечище

11. Материалите ще се извозят до временен склад отбелязан на технологичната схема по т. I

когато мястото на временния склад няма данни, позволяващи точното му определяне или попада извън мащаба на схемата по т. I, се посочват географските му координати в градуси, минути и секунди.

12. Други указания: Битовите и промишлени отпадъци да се събират и изхвърлят на определените за това места извън горските територии.

Да се изнасят битовите отпадъци от сечището извън горските територии на определените за това места.

13. Всички операции по подготовителните и основните работи да се извършват съгласно изискванията на Правилника за здравословни и безопасни условия на труд в горите и правилата за противопожарна безопасност в горите.

Изготвил: инж. Цветан Бояджиев /подпис, име и фамилия/

дата: 24.11.2025 г.

Място на издаване: София

№ и дата на удостоверение за упражняване на лесовъдска практика: 1248 / 05.01.2012г.

ЗАПОЗНАТ с технологичния план: /попълва се след издаването на позволителното за сеч/

Лицето по чл. 108, ал. 2 от ЗГ, на което е издадено позволително за сеч №

/трите имена, подпис, дата/

№ и дата на удостоверението за упражняване на лесовъдска практика:

Одобрил: ...

инж. Тодор Тодоров - Директор ОП УОЗГ

/име, фамилия / подпис:

дата: 05.12.2025 г.

№ и дата на удостоверение за упражняване на лесовъдска практика: 71 / 29.06.2011г.

Утвърдил: ...

/име, фамилия / подпис:

/попълва се само в случаите на чл. 53, ал. 4 от НСГ/

дата: 05.12.2025 г.

№ и дата на удостоверение за упражняване на лесовъдска практика:

ТЕХНОЛОГИЧЕН ПЛАН №.....

За добив на дървесина от отдел 1026 подотдел "л"

На ТП ДГС/ДЛС /попълва се само за държавни гори/

Община ПАНЧАРЕВО, Землище с. БИСТРИЦА 04234

Имот с (кадастрален идентификатор/КВС) №04234.6067.59 /попълва се само за недържавни гори/

I. Схема за добива на дървесина от насаждението



Легенда:

± ± ± ±	проектирани коларски вр. извозни пътища
=====	проектирани тракторни вр. извозни пътища
□	съществуващи извозни пътища
▲▲▲	временен склад
=====	съществуващ автомобилен път

-----	трасе на въжена линия
	технологична просека
==+==	проектиран автомобилен път
□
□

На схемата задължително се нанасят контурите на насаждението/имота, съществуващите и проектирани временни горски пътища, технологичните просеки, просеките за въжени линии, извозни пътища, временни складове както и връзката им със съществуващата автомобилна пътна мрежа.

II. Характеристика на насаждението

1. Вид на сечта "пробирка" / интензивност 20%

Втори вид сеч / интензивност%

2. Площ на подотдела 0.7 ха Размер на сечището 0.700 ха
 3. Състав по план/програма 66 10 . действителен 66 10
 4. Запас на 1 ха: с клони 329 куб.м/ха , без клони 266 куб.м/ха
 5. Среден наклон на терена 24
 6. Очакван добив от маркираната дървесина 37 лежаща маса, куб м.

д. вид катег.	66																			вършина
едра	8																			3
средна	14																			отпад 5
дребна	-																			
дърва	15																			

7. Наличие и характеристика на подраства преди сечта (състав, възраст, средна височина, % на покритие)

 8. Средно извозно разстояние 40
 9. Други характеристики на насаждението (токовища, севтбовища, надлесни дървета, севритутти, защитени територии, Natura 2000, защитени видове описани в доклада за гори с ВКС, мъртва дървесина, вододайни зони, биологично разнообразие и др.)
 Natura 2000 BG 000113

III. Технологични указания и параметри на технологичната инфраструктура

1. Дървесината в насаждението да се добива при спазване на технологичната схема по т. I
 2. Сечта ще се извършва с (моторен трион, ръчно, машини; кастренето на отсечените стъбла се извършва: в сечище, на временен склад) моторен трион; кастрене и разкрояване в сечището
 3. Извозът от сечището до временните складове ще се осъществява с животинска теглителна сила на (цели стъбла, дълги/къси секции, сортименти, чипс и др.; с влачене по терена, изцяло натоварени) на сортименти, сортименти и/или къси стъблени секции, с влачене по терена или изцяло натоварени
 4. Проектирани нови горски автомобилни пътища съгласно Наредба 5 за строителството в горските територии без промяна на предназначението им: дължина мширочина м
 5. Изграждане и ремонт на временни извозни горски пътища:
 5.1 Тракторни - допустимо разстояние между тях м(не по-малко от 40 м), дължина 160 м , широчина 4 м
 5.2 Коларски - разстояние между тях м(не по-малко от 40 м), дължина м, широчина м
 6. Просеки за въжени линии: бр.
 допустимо разстояние между просеките м., дължина м., широчина м.
 7. Направа на технологични просеки: бр.
 допустимо разстояние между тях м., дължина м., широчина м.
 8. Изграждане на нови временни складове (бр., площ в ха)
 4 броя.....
 9. Мерки за опазване на оставащите на корен дървета, подраства, младиняка и почвата
 Оставащите на корен дървета да бъдат опазвани при сечта и извоза с подръчни материали.
 10. Начини за почистване на сечището: Разхвърляне на отпадъците по цялото сечище
 11. Материалите ще се извозят до временен склад отбелязан на технологичната схема по т. I когато мястото на временния склад няма данни, позволяващи точното му определяне или попада извън мащаба на схемата по т. I, се посочват географските му координати в градуси, минути и секунди.
 12. Други указания: Битовите и промишлени отпадъци да се събират и изхвърлят на определените за това места извън горските територии.

Да се изнасят битовите отпадъци от сечището извън горските територии на определените за това места

13. Всички операции по подготвителните и основните работи да се извършват съгласно изискванията на Правилника за здравословни и безопасни условия на труд в горите и правилата за противопожарна безопасност в горите.

Изготвил:инж. Цветан Бояджиев /подпис, име и фамилия/
 дата: 24.11.2025г.

Място на издаване: София
 № и дата на удостоверение за упражняване на лесовъдска практика: 1248 / 06.01.2012г.

ЗАПОЗНАТ с технологичния план: /попълва се след издаването на позволителното за сеч/
 Лицето по чл. 108, ал. 2 от ЗГ, на което е издадено позволително за сеч №

/ трите имена, подпис, дата /

№ и дата на удостоверението за упражняване на лесовъдска практика:

Одобрил:
 инж. Тодор Тодоров - Директор ОП УОЗГ
 /име, фамилия, / подпис:

Утвърдил:
 /име, фамилия, / подпис

дата: 05.12.2025 г.

дата: 05.12.2025 г.

№ и дата на удостоверение за упражняване на лесовъдска практика: 71 / 29.06.2011г.

№ и дата на удостоверение за упражняване на лесовъдска практика г.

ТЕХНОЛОГИЧЕН ПЛАН №.....

За добив на дървесина от отдел 1026 подотдел "п"

На ТП ДГС/ДЛС /попълва се само за държавни гори/

Община ПАНЧАРЕВО, Землище с. БИСТРИЦА 04234

Имот с (кадастрален идентификатор/КВС) K04234.6067.47 /попълва се само за недържавни гори/

I. Схема за добива на дървесина от насаждението



Легенда:

- проектирани коларски вр. извозни пътища
- проектирани тракторни вр. извозни пътища
- съществуващи извозни пътища
- временен склад
- съществуващ автомобилен път

- трасе на въжена линия
- технологична просека
- проектиран автомобилен път
- съществуващ автомобилен път
- съществуващ автомобилен път

На схемата задължително се нанасят контурите на насаждението/имота, съществуващите и проектирани временни горски пътища, технологичните просеки, просеките за въжени линии, извозни пътища, временни складове както и връзката им със съществуващата автомобилна пътна мрежа.

II. Характеристика на насаждението

1. Вид на сечта "пробирка" / интензивност 20%

Втори вид сеч / интензивност%

2. Площ на подотдела 4.6 ха Размер на сечището 4.600 ха
 3. Състав по план/програма 66 10 , действителен 66 7, см 1, здгл 1, бк 1, брз- бм-
 4. Запас на 1 ха: с клони 463 куб.м/ха , без клони 382 куб.м/ха
 5. Среден наклон на терена 25
 6. Очакван добив от маркираната дървесина 343 лежаща маса, куб.м.

д. вид катег.	см	бб	бк	здгл														вършина
едра	5	30	-	3														16
средна	17	109	-	8														отпад 31
дребна	4	12	-	2														
дърва	9	118	20	6														

7. Наличие и характеристика на подраства преди сечта (състав, възраст, средна височина, % на покритие)

8. Средно извозно разстояние 200

9. Други характеристики на насаждението (токовища, сватбовища, недлесни дървета, сервитути, защитени територии, Natura 2000, защитени видове описани в доклада за гори с ВКС, мъртва дървесина, вододайни зони, биологично разнообразие и др.)
 Natura 2000 BG 0000113

III. Технологични указания и параметри на технологичната инфраструктура

1. Дървесината в насаждението да се добива при спазване на технологичната схема по т. I
 2. Сечта ще се извършва с (моторен трион, ръчно, машини; кастренето на отсечените стъбла се извършва: в сечище, на временен склад) моторен трион; кастрене и разкрояване в сечището

3. Извозът от сечището до временните складове ще се осъществява с животинска теглителна сила

на (цели стъбла, дълги/къси секции, сортименти, чипс и др.; с влачене по терена, изцяло натоварени) на сортименти или къси стъблени секции, изцяло натоварени или с влачене по терена

4. Проектирани нови горски автомобилни пътища съгласно Наредба 5 за строителството в горските територии без промяна на предназначението им: дължина м широчина м

5. Изграждане и ремонт на временни извозни горски пътища:

5.1 Тракторни - допустимо разстояние между тях м(не по-малко от 40 м), дължина 500 м , широчина 4 м.

5.2 Коларски - разстояние между тях м(не по-малко от 40 м). дължина м, широчина м

6. Просеки за въжени линии: бр.

допустимо разстояние между просеките м., дължина м., широчина м.

7. Направа на технологични просеки: бр.

допустимо разстояние между тях м., дължина м., широчина м.

8. Изграждане на нови временни складове (бр., площ в ха)

8 броя.....

9. Мерки за опазване на оставащите на корен дървета, подраства, младиняка и почвата

Оставащите на корен дървета да бъдат опазвани при сечта и извоза с подръчни материали.

10. Начини за почистване на сечището: Разхвърляне на отпадъците по цялото сечище

11. Материалите ще се извозят до временен склад отбелязан на технологичната схема по т. I когато мястото на временния склад няма данни, позволяващи точното му определяне или попада извън мащаба на схемата по т. I, се посочват географските му координати в градуси, минути и секунди.

12. Други указания: Битовите и промишлени отпадъци да се събират и изхвърлят на определените за това места извън горските територии.

Да се изнасят битовите отпадъци от сечището извън горските територии на определените за това места.

13. Всички операции по подготвителните и основните работи да се извършват съгласно изискванията на Правилника за здравословни и безопасни условия на труд в горите и правилата за противопожарна безопасност в горите.

Изготвил: инж. Цветан Бояджиев /подпис, име и фамилия/

дата: 24.11.2025 г.

Място на издаване: София

№ и дата на удостоверение за упражняване на лесовъдска практика: 1248 / 05.01.2012г.

ЗАПОЗНАТ с технологичния план: /полъзва се след издаването на разрешителното за сеч/

Лицето по чл. 108, ал. 2 от ЗГ, на което е издадено разрешително за сеч №

/ трите имена, подпис, дата /

№ и дата на удостоверението за упражняване на лесовъдска практика:

Изготвил:.....

Инж.Цветан Бояджиев

/име, фамилия/ подпис:

дата: 02.10.2023 г.,

№ и дата на удостоверение за упражняване на лесоъдска практика: 1248-1/05.01.2012г.

Одобрил:.....

инж.Тодор Тодоров

име, фамилия/ подпис:

дата: 23.10.2023 год.,

№ и дата на удостоверение за упражняване на лесоъдска практика: 71/29.06.2011г..

ТЕХНОЛОГИЧЕН ПЛАН №

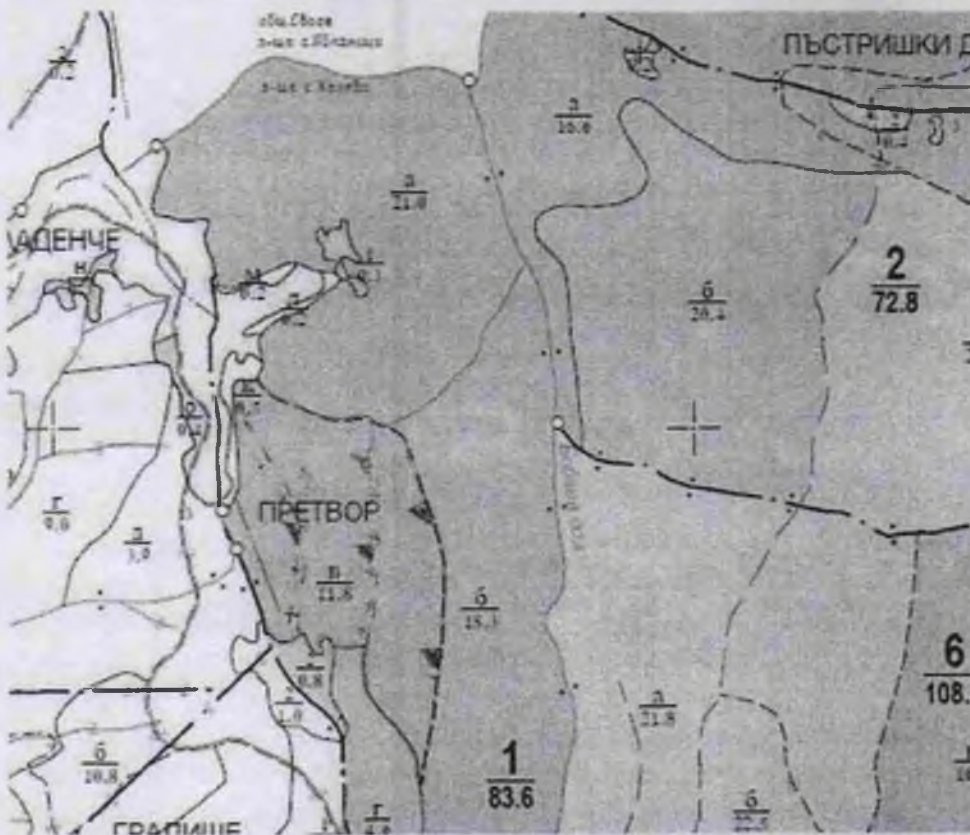
За добив на дървесина от отдел 1 подотдел „в“

На ТП ДГС/ДЛС...../потъва се само за държавни гори/

Община Столична.....: Землище Желява;

имот с (кадастрален идентификатор/КВС)ИД № 29204.7677.1. /потъва се само за недържавни гори/

I. Схема за добива на дървесина от насаждението



Легенда:

== проектирани коларски вр. извозни пътища

--- съществуващи извозни пътища

== съществуващ автомобилен път

~~~~~ технологична просека

□ О.Т.....

== проектирани тракторни вр. извозни пътища

▲▲▲ временен склад

XXXXX трасе на въжена линия

==+== проектиран автомобилен път

□ .....

На схемата задължително се нанасят контурите на насаждението/имота, съществуващите и проектирани временни горски пътища, технологичните просеки, просеките за въжени линии, извозни пътища, временни складове както и връзката им със съществуващата автомобилна пътна мрежа.

## II. Характеристика на насаждението

1. Вид на сечта : групово-постепенна ,отглеждане на подраства / интензивност 20%  
Втори вид сеч ...../ интензивност .....%
2. Площ на подотдела 11.8 ха . Размер на сечището 11.8 ха
3. Състав по план/програма бк 10;яв.;гбр.
5. Запас на 1 ха: с клони 4180 куб.м/ха , без клони 3730 куб. м/ха.
6. Среден наклон на терена 27 градуса.
7. Очакван добив от маркираната дървесина 750лежаща маса. куб.м.

| дърв. вид<br>категория | бк  | яв | гбр |  | дърв. вид<br>категория | бк  | яв | гбр |  |  |  |              |
|------------------------|-----|----|-----|--|------------------------|-----|----|-----|--|--|--|--------------|
| едра                   | 124 | 1  |     |  | дребна                 | 5   |    |     |  |  |  | вър-<br>шина |
| средна                 | 51  | 9  |     |  | дърва                  | 553 | 7  |     |  |  |  |              |

- 8.Наличие и характеристика на подраства преди сечта (състав, възраст, средна височина, % на покритие)
9. Средно извозно разстояние 200м.;
10. Други характеристики на насаждението (*токовища, сватъловища, надлески дървета, сервитути, защитени територии, Natura 2000, защитени видове описани в доклада за гори с висока консервационна стойност, мъртва дървесина, вододайни зони, биологично разнообразие и др.*)

## III. Технологични указания

1. Дървесината в насаждението да се добива при спазване на технологичната схема по т. I
2. Сечта ще се извършва с (моторен трион, ръчно, машини; кастренето на отсечените стъбла се извършва: в сечище, на временен склад) моторен трион
3. Извозът от сечището до временните складове ще се осъществява чрез спец.трактор и жив.тяга /самар/..... на (цели стъбла, дълги/къси секции, сортименти, чипс и др.: с влачене по терена, изцяло натоварени).....
4. Проектирани нови горски автомобилни пътища съгласно Наредба 5 за строителството в горските територии без промяна на предназначението им: дължина .....м, широчина .....м.
5. Изграждане и ремонт на временни извозни горски пътища:
  - 5.1 Тракторни – допустимо разстояние между тях .....м (не по-малко от 40 м), дължина 960м, широчина 4 м.
  - 5.2 Коларски - разстояние между тях.....м (не по-малко от 40 м), дължина .....м, широчина ... м
6. Просеки за въжени линии: ..... бр.  
допустимо разстояние между просеките ..... м., дължина ..... м., широчина ..... м.
7. Направа на технологични просеки .....бр.  
допустимо разстояние между тях .....м., дължина .....м., широчина ..... м.
8. Изграждане на нови временни складове (бр., площ в ха) 5бр.
9. Мерки за опазване на оставашите на корен дървета, подраства, младияка и почвата: да се поставят кръстачки.....
10. Начини за почистване на сечището- разхвърляне на вършината в сечището на места без подраст
11. Други указания: .....
- Да се изнасят битовите отпадъци от сечището извън горските територии на определените за това места.
12. Всички операции по подготвителните и основните работи да се извършват съгласно изискванията на Правилника за здравословни и безопасни условия на труд в горите и правилата за противопожарна безопасност в горите.

**ЗАПОЗНАТ с технологичния план:** ...../попълва се след издаването на позволителното за сеч/  
Лицето по чл. 108, ал. 2 от ЗГ, на което е издадено позволително за сеч № .....

/трите имена, подпис, дата - /

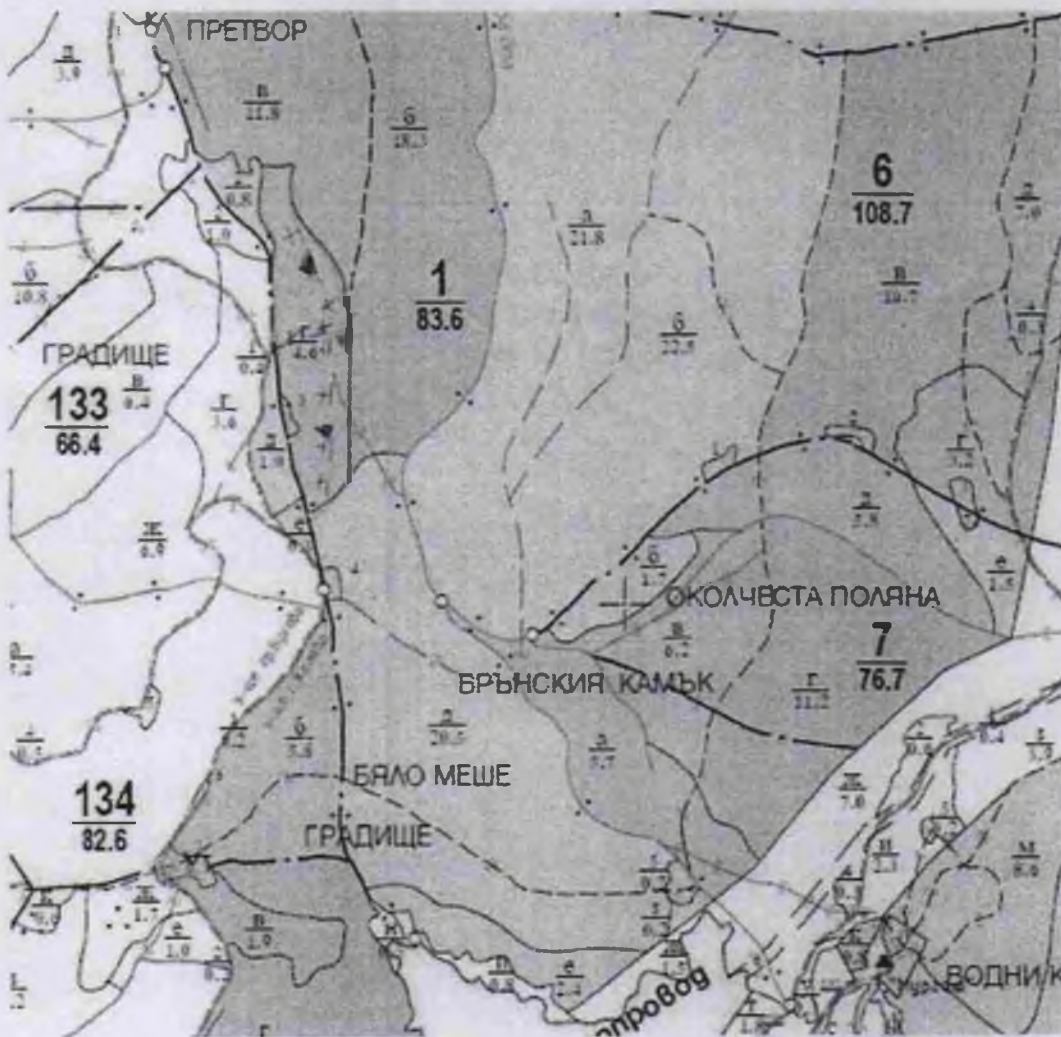
№ и дата на удостоверение за упражняване на лесовъдска практика: .....

Изготвил:.....  
 Инж. Цветан Бояджиев  
 /име, фамилия/ подпис: .....  
 дата: 02.10.2023 г.,  
 № и дата на удостоверение за упражняване на  
 лесовъдска практика: 1248-1/05.01.2012г.

Одобрил:.....  
 инж. Тодор Тодев  
 име, фамилия/ подпис: .....  
 дата: 23.10.2023 год.,  
 № и дата на удостоверение за упражняване на  
 лесовъдска практика: 71/29.06.2011г.

### ТЕХНОЛОГИЧЕН ПЛАН №

За добив на дървесина от отдел 1 подотдел „Г“  
 На ТП ДГС/ДЛС..... /потъзва се само за държавни гори/  
 Община Столична.....; Землище Желява;  
 имот с (кадастрален идентификатор/КВС)ИД № 29204.7677.1, /потъзва се само за недържавни гори/  
**I. Схема за добива на дървесина от насаждението**



**Легенда:**

- |                                             |                                                |
|---------------------------------------------|------------------------------------------------|
| *** проектирани коларски вр. извозни пътища | —●—●— проектирани тракторни вр. извозни пътища |
| ----- съществуващи извозни пътища           | ▲▲▲ временен склад                             |
| ===== съществуващ автомобилен път           | —x—x— трасе на въжена линия                    |
| ▭ технологична просека                      | ▭ проектиран автомобилен път                   |
| ▭ ОПТ                                       | ▭ .....                                        |

На схемата задължително се нансят контурите на насаждението/имота, съществуващите и проектирани временни горски пътища, технологичните просеки, просеките за въжени линии, извозни пътища, временни складове както и връзката им със съществуващата автомобилна пътна мрежа.

## II. Характеристика на пасажението

1. Вид на сечта : пробирка / интензивност 15%

Втори вид сеч ..... / интензивност .....%

2. Площ на подотдела 4.6 ха . Размер на сечището 4.6 ха

3. Състав по план/програма бк 6; гбр. 4; яв.

5. Запас на 1 ха: с клони 1165 куб.м/ха , без клони 1015 куб. м/ха.

6. Среден наклон на терена 27 градуса.

7. Очакван добив от маркираната дървесина 150 лежаща маса. куб.м.

| дърв. вид<br>категория | бк | гбр | яв |  | дърв. вид<br>категория | бк | гбр | яв |  |  |      |
|------------------------|----|-----|----|--|------------------------|----|-----|----|--|--|------|
| едра                   | 5  |     |    |  | дребна                 | 5  |     |    |  |  | вър- |
| средна                 | 30 |     |    |  | дърва                  | 65 | 45  |    |  |  | шина |

8. Наличие и характеристика на подраства преди сечта (състав, възраст, средна височина, % на покритие)

9. Средно извозно разстояние 100м.;

10. Други характеристики на насаждението (токовища, светловища, надлесни дървета, сервитути, защитени територии, Natura 2000, защитени видове описани в доклада за гори с висока консервационна стойност, мъртва дървесина, вододайни зони, биологично разнообразие и др.)

## III. Технологични указания

1. Дървесината в насаждението да се добива при спазване на технологичната схема по т. I

2. Сечта ще се извършва с (моторен трион, ръчно, машини; кастренето на отсечените стъбла се извършва: в сечище, на временен склад) моторен трион

3. Извозът от сечището до временните складове ще се осъществява чрез спец.трактор и жив.тяга /самар/..... на (цели стъбла, дълги къси секции, сортименти, чипс и др.; с влачене по терена, изцяло натоварени).....

4. Проектирани нови горски автомобилни пътища съгласно Наредба 5 за строителството в горските територии без промяна на предназначението им: дължина .....м. широчина .....м.

5. Изграждане и ремонт на временни извозни горски пътища:

5.1 Тракторни – допустимо разстояние между тях .....м (не по-малко от 40 м), дължина 460м, широчина 4 м.

5.2 Коларски - разстояние между тях.....м (не по-малко от 40 м), дължина .....м, широчина ... м

6. Просеки за въжени линии: ..... бр.

допустимо разстояние между просеките ..... м., дължина ..... м., широчина ..... м.

7. Направа на технологични просеки .....бр.

допустимо разстояние между тях .....м., дължина .....м., широчина ..... м.

8. Изграждане на нови временни складове (бр., площ в ха) 3бр.

9. Мерки за опазване на оставащите на корен дървета, подраства, младиняка и почвата: да се поставят кръстачки.....

10. Начини за почистване на сечището- разхвърляне на вършината в сечището на места без подраст

11. Други указания: .....

Да се изнасят битовите отпадъци от сечището извън горските територии на определените за това места.

12. Всички операции по подготвителните и основните работи да се извършват съгласно изискванията на Правилника за здравословни и безопасни условия на труд в горите и правилата за противопожарна безопасност в горите.

**ЗАПОЗНАТ с технологичния план:** ...../попълва се след издаването на разрешителното за сеч/

Лицето по чл. 108, ал. 2 от ЗГ, на което е издадено разрешително за сеч № .....

/ трите имена, подпис, дата - /

№ и дата на удостоверението за упражняване на лесовъдска практика: .....

Изготвил:..... 1

Инж. Цветан Бояджиев;  
име, фамилия / подпис: ...

дата: 02.10.2023 г.,

№ и дата на удостоверението за упражняване на лесовъдска практика: 1248-1/05.01.2012г.

Одобрил:.....

инж. Тодор Тел

име, фамилия / подл:

дата: 23.10.2023 год.,

№ и дата на удостоверението за упражняване на лесовъдска практика: 71/29.06.2011г..

## ТЕХНОЛОГИЧЕН ПЛАН №

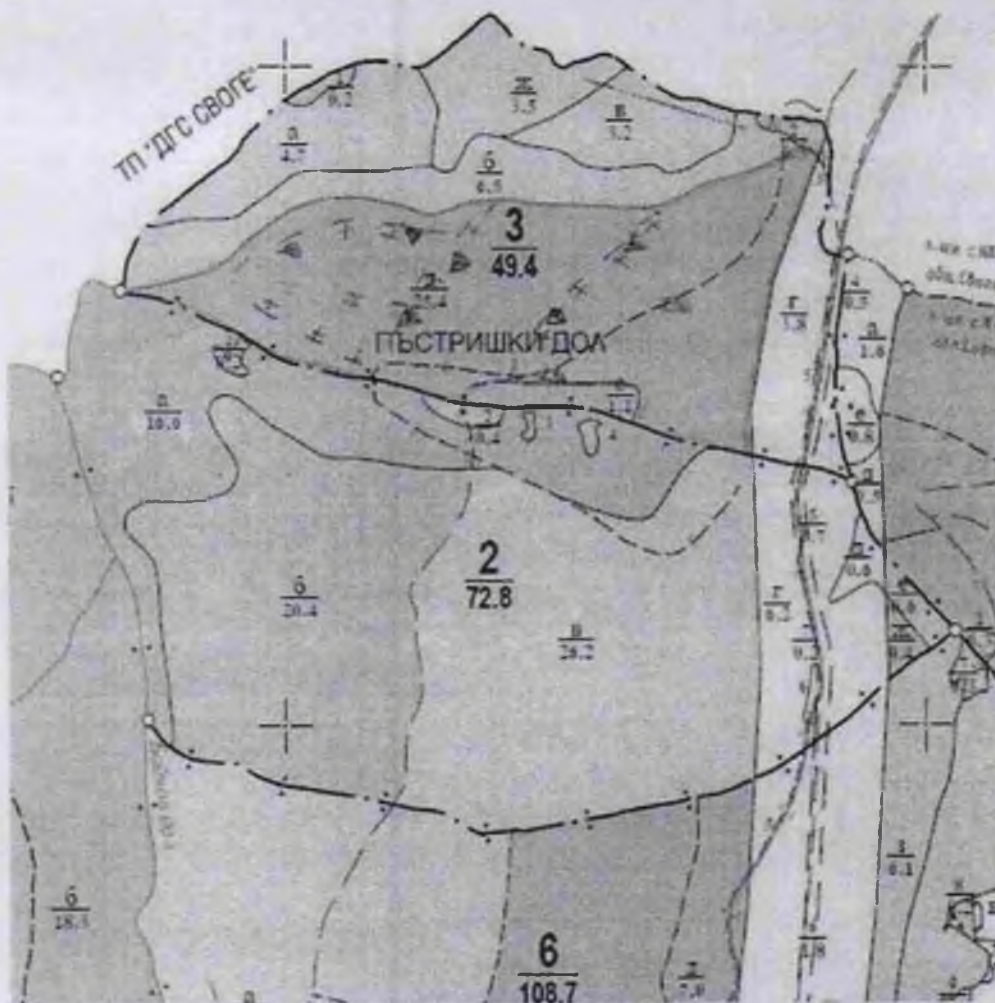
За добив на дървесина от отдел 3 подотдел „д“

На ТП ДГС/ДЛС..... /потъзва се само за държавни гори/

Община Столична.....; Землище Желява;

имот с (кадастрален идентификатор/КВС)ИД № 29204.7677.1, /потъзва се само за недържавни гори/

I. Схема за добива на дървесина от насаждението



### Легенда:

± ± ± ± ± проектирани коларски вр. извозни пътища

----- съществуващи извозни пътища

===== съществуващ автомобилен път

~~~~~ технологична просека

..... ОЛТ.....

»-»-»-» проектирани тракторни вр. извозни пътища

▲ ▲ ▲ временен склад

XXXXX трасе на въжена линия

==> проектиран автомобилен път

.....

На схемата задължително се нанасят контурите на насаждението/имота, съществуващите и проектирани временни горски пътища, технологичните просеки, просеките за въжени линии, извозни пътища, временни складове както и връзката им със съществуващата автомобилна пътна мрежа.

II. Характеристика на насаждението

1. Вид на сечта : групово-постепенна ,отглеждане на подраства / интензивност 20%
Втори вид сеч / интензивност%
2. Площ на подотдела 25.4 ха . Размер на сечището 25.4 ха
3. Състав по план/програма бк 10;яв.;гбр.;бк10сем.,0.5п.,2.0вис.
5. Запас на 1 ха: с клони 7280 куб.м/ха . без клони 6500 куб. м/ха.
6. Среден наклон на терена 31 градуса.
7. Очакван добив от маркираната дървесина 1300лежаща маса, куб.м.

| дърв. вид
категория | бк | гбр | яв | | | дърв. вид
категория | бк | гбр | яв | | | вър-
шина |
|------------------------|-----|-----|----|--|--|------------------------|-----|-----|----|--|--|--------------|
| едра | 205 | | | | | дребна | 10 | | | | | |
| средна | 105 | | | | | дърва | 969 | | 11 | | | |

8. Наличие и характеристика на подраства преди сечта (състав, възраст, средна височина, % на покритие)бк10,10г.,2.0м.,0.5пълн.
9. Средно извозно разстояние 250м.;
10. Други характеристики на насаждението (токовища, сватбовища, надлесни дървета, сервитути, защитени територии, Natura 2000, защитени видове описани в доклади за гори с висока консервационна стойност, мъртва дървесина, вододайни зони, биологично разнообразие и др.)

III. Технологични указания

1. Дървесината в насаждението да се добива при спазване на технологичната схема по т. I
 2. Сечта ще се извършва с (моторен трион, ръчно, машини; кастренето на отсечените стъбла се извършва: в сечище, на временен склад) моторен трион
 3. Извозът от сечището до временните складове ще се осъществява чрез спец.трактор и жив.тяга /самар/..... на (цели стъбла, дълги къси секции, сортименти, чипс и др.: с влачене по терена, изцяло патоварени).....
 4. Проектирани нови горски автомобилни пътища съгласно Наредба 5 за строителството в горските територии без промяна на предназначението им: дължинам. широчинам.
 5. Изграждане и ремонт на временни извозни горски пътища:
 - 5.1 Тракторни – допустимо разстояние между тяхм (не по-малко от 40 м), дължина 700м, широчина 4 м.
 - 5.2 Коларски - разстояние между тях.....м (не по-малко от 40 м), дължинам, широчина ... м
 6. Просеки за въжени линии: бр.
допустимо разстояние между просеките м., дължина м., широчина м.
 7. Направа на технологични просекибр.
допустимо разстояние между тяхм., дължинам., широчина м.
 8. Изграждане на нови временни складове (бр., площ в ха) 8бр.
 9. Мерки за опазване на оставащите на корен дървета, подраства, младияка и почвата: да се поставят кръстачки.....
 10. Начини за почистване на сечището- разхвърляне на вършината в сечището на места без подраст
 11. Други указания:
- Да се изнасят битовите отпадъци от сечището извън горските територии на определените за това места.

ЗАПОЗНАТ с технологичния план:/попълва се след издаването на разрешителното за сеч/
Лицето по чл. 108, ал. 2 от ЗГ, на което е издадено разрешително за сеч №

/ трите имена, подпис, дата - /

№ и дата на удостоверение за упражняване на лесовъдска практика: