



СТОЛИЧНА ОБЩИНА  
ДИРЕКЦИЯ „АВАРИЙНА ПОМОЩ И ПРЕВЕНЦИЯ“  
София 1618, кв. Павлово, ул. „Деспот Слав“ 19, дежурен 02/9041315, app@sofia.bg

## Б Ю Л Е Т И Н

на дирекция „Аварийна помощ и превенция“

За периода от 08.00 часа на 26.10.2020 г. до 08.00 часа на 27.10.2020 г. в Оперативния дежурен център на дирекция „Аварийна помощ и превенция“ са приети и отработени 128 сигнала:

<b>1. Сигнали, свързани със заплахи за живота и здравето на хората</b>	<b>23</b>
Шумни дейности (работа с машини, силна музика, викове на хора)	14
Проблеми със здравето на хората (припаднали, временно разстройство)	5
ПТП с пострадали хора	1
Опасни ел. съоръжения (трафопостове, ел. табла, стълбове)	0
Опасни дървета и клони	3
Опасни сгради и фасади	0
Опасни шахти	0
Завирявания и наводнения	0
<b>2. Сигнали, свързани с нарушения на общественя ред</b>	<b>42</b>
Неправилно паркиране (на тротоари, пред гаражи, магазини и др.)	26
Нарушаване на общественя ред (хулигански прояви)	6
Неработещи светофари	1
Движение на ППС с висока скорост (гонки) и др. нарушения на ЗДП	6
Затруднения в движението на градския транспорт и трафика на ППС	2
Проблеми с уличното осветление	1
<b>3. Сигнали, свързани с опазване на околната и градската среда</b>	<b>20</b>
Проблеми с животни (кучета, коне, котки, пчели, змии и др.)	7
Проблеми на пътните платна и тротоарите	9
Теч на вода	0
Нарушения при строителни дейности	3
Сечене на дървета и чупене на клони	1
Опасни вещества или миризми (химически)	0
<b>4. Сигнали, свързани с опазване на имуществото</b>	<b>20</b>
Локални пожари (битови, автомобили, контейнери за отпадъци)	8
ПТП без пострадали хора (само материални щети)	10
ПТП без пострадали с нарушена инфраструктура	1
Изоставен багаж	1
Кражби на имущество	0
<b>5. Сигнали свързани с неспазване на наредба на Столична община за COVID-19</b>	<b>14</b>
<b>6. Други</b>	<b>9</b>
<b>Общ брой сигнали:</b>	<b>128</b>

## ОКОЛНА СРЕДА

Установени са следните характеристики и състояния на различни компоненти на околната среда на територията на Столична община (СО):

### 1. Въздух

- температура на въздуха – от 5°C до 17°C
- запрашеност с ФПЧ10 – няма превишение на праговите стойности (норма до 50 µg/m<sup>3</sup>)
- движение на въздуха – 0.7 m/s
- влажност – 55% ~ 100%

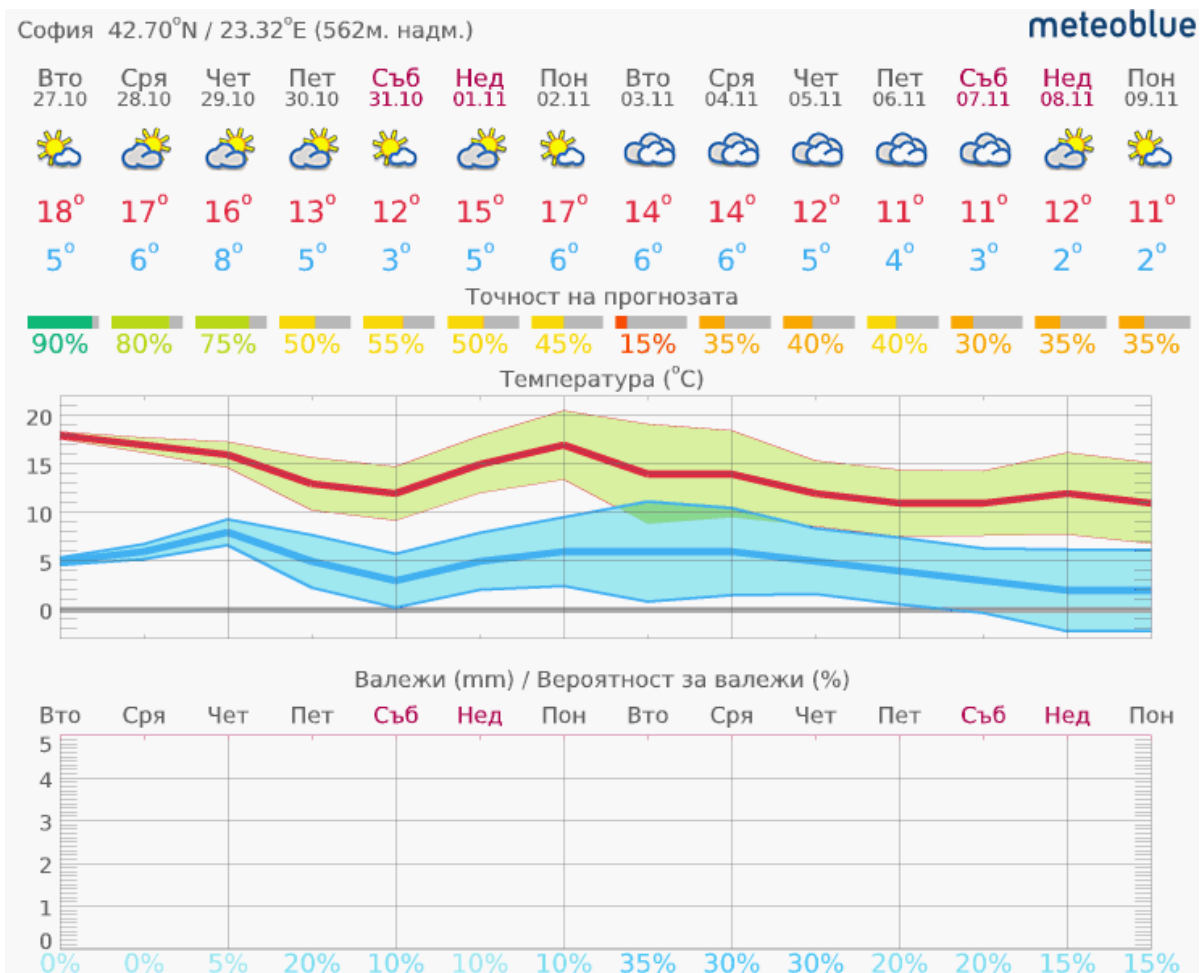
### 2. Води

- състояние на водоемите – в норма
- нивата на реките – в норма
- вероятност за валежи – 5 %
- количество валежи – 0.0 mm

**3. Код за пожароопасност** – „Син“ – Съществуващи пожари се самозагасяват и е малко вероятно да възникват нови. Жизнени пожари са възможни само като тлеене в дълбоки сухи слоеве

**4. Код за опасни явления** – „Зелен“ — Няма опасност.

## ПРОГНОЗА ЗА ВРЕМЕТО



## ДЕЙСТВИЯ НА ДЕЖУРНИТЕ ЕКИПИ ПО СИГНАЛИ

Дежурните екипи на дирекция „Аварийна помощ и превенция“ са осъществили своевременна реакция на 3 спешни сигнали за инциденти, бедствия и аварии или предпоставки за възникването им.

### 1. Отстраняване на паднало дърво на улица „Пордим“



### 2. Възстановен опасен капак на шахта на пл. „Сточна гара“



### 3. Отстраняване на паднал клон от пътното платно на ул. „Люлебургас“





4. Изпълняване на поръчки за храна и лекарства от първа необходимост на територията на Столична община.



### **ПРЕВАНТИВНА ДЕЙНОСТ НА ДЕЖУРНИТЕ ЕКИПИ**

Дежурните екипи на дирекция „Аварийна помощ и превенция“ са извършили 31 обхода на територията на Столична община с цел оглед за наводнения, състояние на реките и обезопасяване на компрометирани елементи от градската среда.

## **СЪСТОЯНИЕ НА ХИДРОТЕХНИЧЕСКИТЕ СЪОРЪЖЕНИЯ**

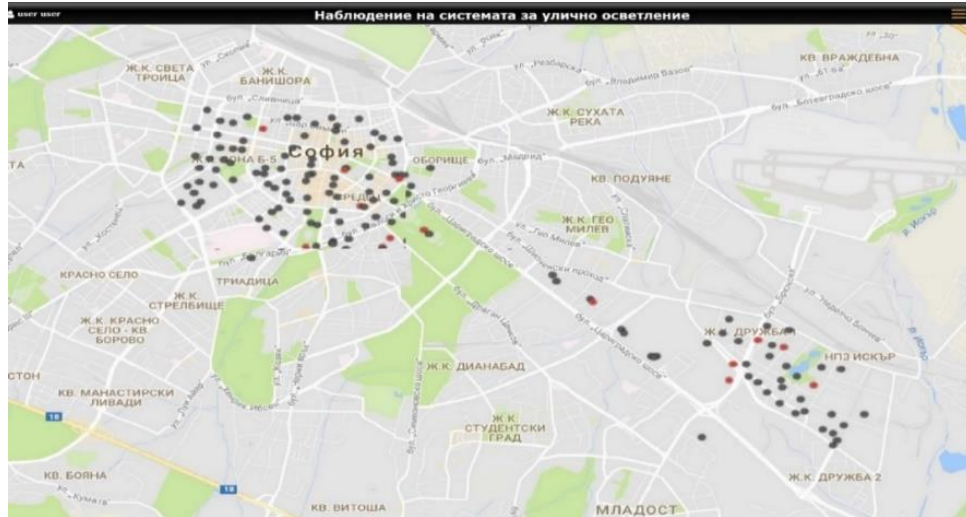
### **1. Състоянието на язовирите**

- 1.1 Микроязовир Мърчаево – нивото на водата е 0,50 м. под преливния ръб, не се изпуска.
- 1.2. Язовир Филиповци – нивото на водата е 2,80 м. под нивото на преливния ръб, изпуска се с 100 л/сек.
- 1.3. Язовир Суходол-2 – нивото на водата е 0,75 м. под преливния ръб, изпуска се с 50 л/сек..
- 1.4. Язовир Иваняне – нивото на водата е на нивото на преливния ръб, изпуска се със 150 л/сек.
- 1.5. Микроязовир Мрамор – нивото на водата е 0,07 м под преливния ръб, не се изпуска.
- 1.6. Микроязовир Бистрица – свободен обем 100 %.
- 1.7. Язовир Искър – свободен обем 19,3 %, налично количество вода 528 670 509 м<sup>3</sup>.
- 1.8. Язовир Пасарел – свободен обем 19 %
- 1.9. Бент Панчарево – свободен обем 21 %, изпуска се с 3 м<sup>3</sup>/сек.
- 1.10. Язовир Огняново – свободен обем 9 900 000 м<sup>3</sup>, налично количество вода 22 100 000 м<sup>3</sup>, санитарно изпускане с 90 л/сек.
- 1.11. Язовир Бели Искър – налично количество вода 12 559 000 м<sup>3</sup>.
- 1.12. Хвостохранилище Бухово – няма вливане на вода.

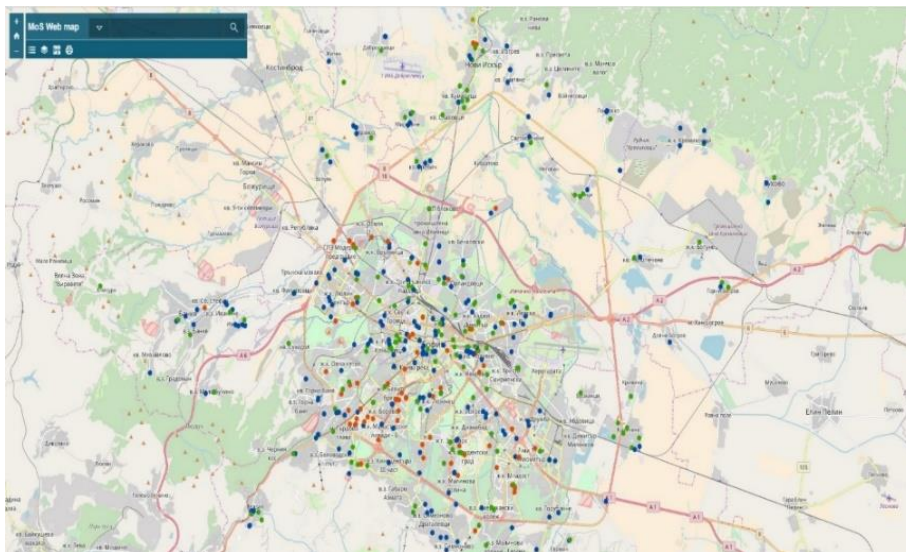
## 2. Състояние на реките:

Реките текат в коритата си без опасност от разливи. Нивото на река Искър при водосбора в района на гр. Нови Искър е 16 см., повишение с 2 см.

### Система за наблюдение на уличното осветление



### Система за мониторинг на планови и аварийни ремонти на „Софийска вода“ АД



Контакти с дирекция „Аварийна помощ и превенция“:

Директор на дирекцията Красимир Димитров - [k.dimitrov@sofia.bg](mailto:k.dimitrov@sofia.bg)

Оперативен дежурен - 02/9041315, 0888584335, [odc\\_pavlovo@sofia.bg](mailto:odc_pavlovo@sofia.bg)

Адрес: София 1618, кв. Павлово, ул. „Деспот Слав“ 19