



СТОЛИЧНА ОБЩИНА
ДИРЕКЦИЯ „АВАРИЙНА ПОМОЩ И ПРЕВЕНЦИЯ“
София 1618, кв. Павлово, ул. „Деспот Слав“ 19, дежурен 02/9041315, app@sofia.bg

Б Ю Л Е Т И Н

на дирекция „Аварийна помощ и превенция

За периода от 08.00 часа на 17.10.2020 г. до 08.00 часа на 18.10.2020 г. в Оперативния дежурен център на дирекция „Аварийна помощ и превенция“ са приети и отработени **160** сигнала:

1. Сигнали, свързани със заплахи за живота и здравето на хората	41
Шумни дейности (работа с машини, силна музика, викове на хора)	32
Проблеми със здравето на хората (припаднали, временно разстройство)	5
ПТП с пострадали хора	1
Опасни ел. съоръжения (трафопостове, ел. табла, стълбове)	3
Опасни дървета и клони	0
Опасни сгради и фасади	0
Опасни шахти	0
Завирявания и наводнения	0
2. Сигнали, свързани с нарушения на общественя ред	67
Неправилно паркиране (на тротоари, пред гаражи, магазини и др.)	38
Нарушаване на общественя ред (хулигански прояви)	12
Неработещи светофари	9
Движение на ППС с висока скорост (гонки) и др. нарушения на ЗДП	3
Затруднения в движението на градския транспорт и трафика на ППС	2
Проблеми с уличното осветление	3
3. Сигнали, свързани с опазване на околната и градската среда	18
Проблеми с животни (кучета, коне, котки, пчели, змии и др.)	11
Проблеми на пътните платна и тротоарите	2
Теч на вода	0
Нарушения при строителни дейности	0
Сечене на дървета и чупене на клони	3
Опасни вещества или миризми (химически)	2
4. Сигнали, свързани с опазване на имуществото	34
Локални пожари (битови, автомобили, контейнери за отпадъци)	10
ПТП без пострадали хора (само материални щети)	4
ПТП без пострадали с нарушена инфраструктура	0
Изоставен багаж	2
Кражби на имущество	0
5. Сигнали свързани с неспазване на наредба на Столична община за COVID-19	8
6. Други	10
Общ брой сигнали:	160

ОКОЛНА СРЕДА

Установени са следните характеристики и състояния на различни компоненти на околната среда на територията на Столична община (СО):

1. Въздух

- температура на въздуха – от 7°C до 14°C
- запрашеност с ФПЧ10 – няма превишение на праговите стойности (норма до 50 µg/m³)
- движение на въздуха – 2.5 m/s
- влажност – 42% ~ 100%

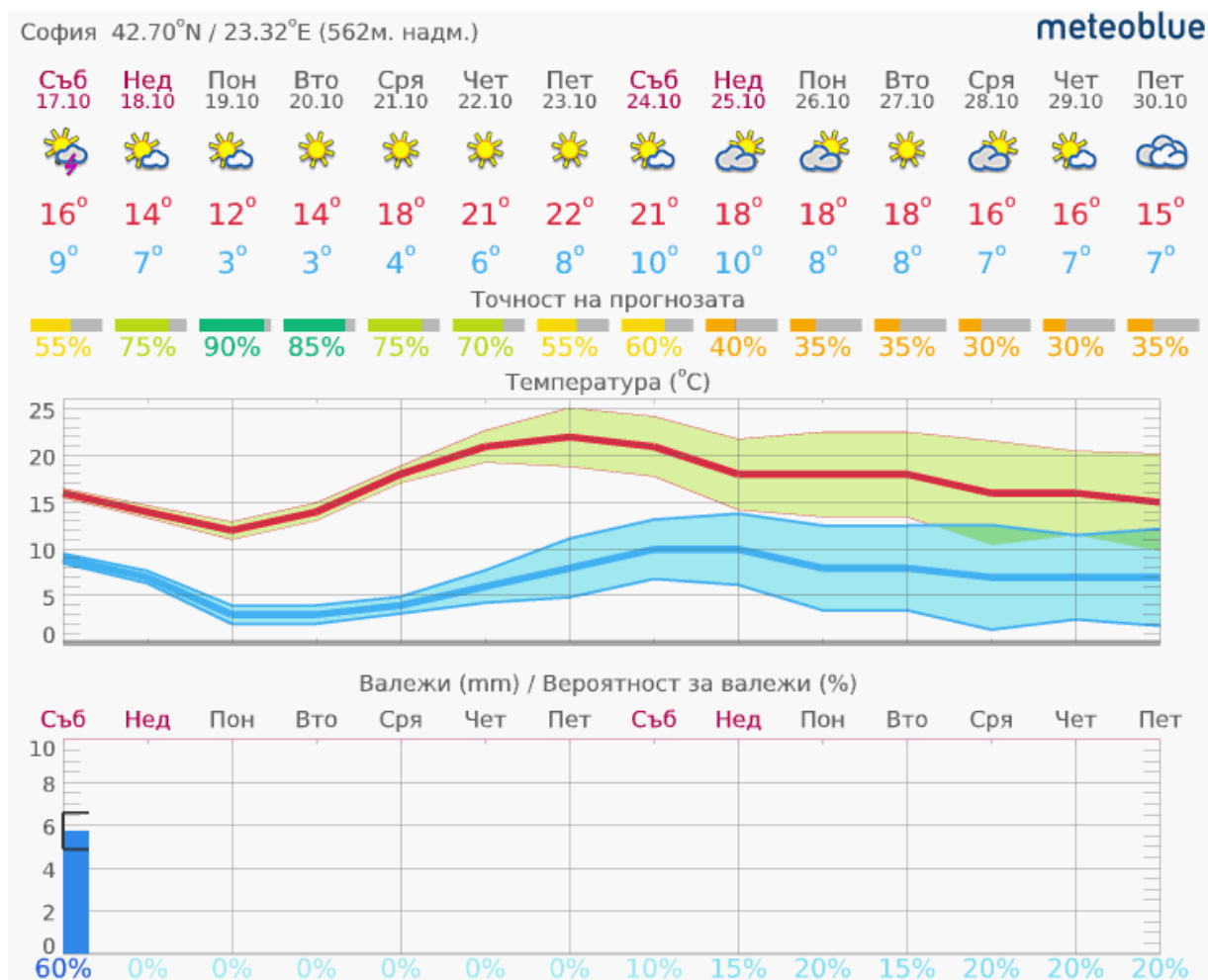
2. Води

- състояние на водоемите – в норма
- нивата на реките – в норма
- вероятност за валежи – 12 %
- количество валежи – 0.2 mm

3. Код за пожароопасност – „Син“ – Няма опасност.

4. Код за опасни явления – „Зелен“ – Без опасни явления.

ПРОГНОЗА ЗА ВРЕМЕТО



ДЕЙСТВИЯ НА ДЕЖУРНИТЕ ЕКИПИ ПО СИГНАЛИ

Дежурните екипи на дирекция „Аварийна помощ и превенция“ са осъществили своевременна **реакция на 1 спешен сигнал** за инциденти, бедствия и аварии или предпоставки за възникването им.

1. Оглед и доклад на паднал кабел от ел.стълб до „6-то РУ“.



ПРЕВАНТИВНА ДЕЙНОСТ НА ДЕЖУРНИТЕ ЕКИПИ

Дежурните екипи на дирекция „Аварийна помощ и превенция“ са извършили 32 обхода на територията на Столична община с цел оглед за наводнения, състояние на реките и обезопасяване на компрометирани елементи от градската среда.



СЪСТОЯНИЕ НА ХИДРОТЕХНИЧЕСКИТЕ СЪОРЪЖЕНИЯ

1. Състояние на язовирите:

1.1. Микроязовир Мърчаево – нивото на водата е 0,50 м. под преливния ръб, не се изпуска.

1.2. Язовир Филиповци – нивото на водата е 3,60 м. под нивото на преливния ръб, изпуска се с 20 л/сек.

1.3. Язовир Суходол-2 – нивото на водата е 0,70 м. под преливния ръб, изпуска се с 50 л/сек..

1.4. Язовир Иваняне – нивото на водата е на нивото на преливния ръб, изпуска се със 150 л/сек.

1.5. Микроязовир Мрамор – нивото на водата е 0,04 м под преливния ръб, не се изпуска.

1.6. Микроязовир Бистрица – свободен обем 100 %.

1.7. Язовир Искър – свободен обем 19,2 %, налично количество вода 529 748 400 м³.

1.8. Язовир Пасарел – свободен обем 19,9 %

1.9. Бент Панчарево – свободен обем 17,7 %, изпуска се с 3 м³/сек.

1.10. Язовир Огняново – свободен обем 9 900 000 м³, налично количество вода 22 100 000 м³, санитарно изпускане с 90 л/сек.

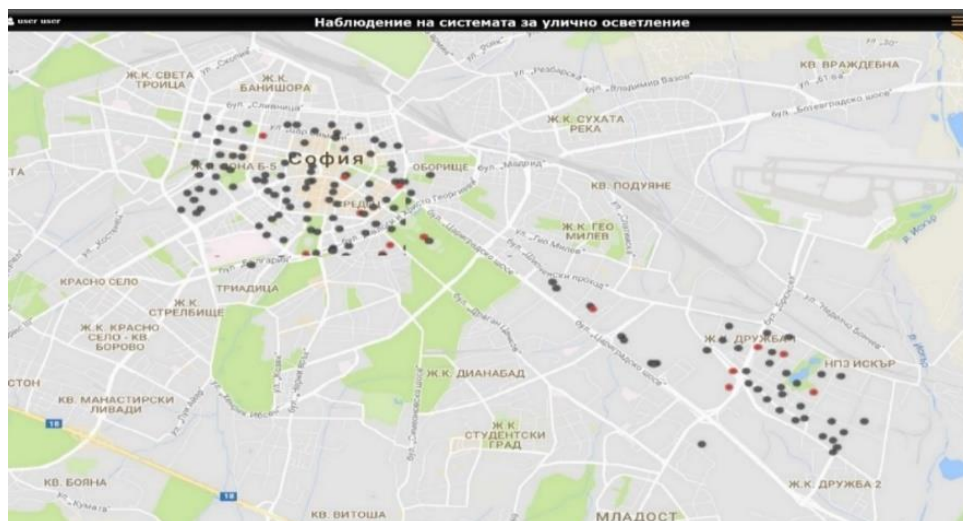
1.11. Язовир Бели Искър – налично количество вода 11 490 100 м³.

1.12. Хвостохранилище Бухово – няма вливане на вода.

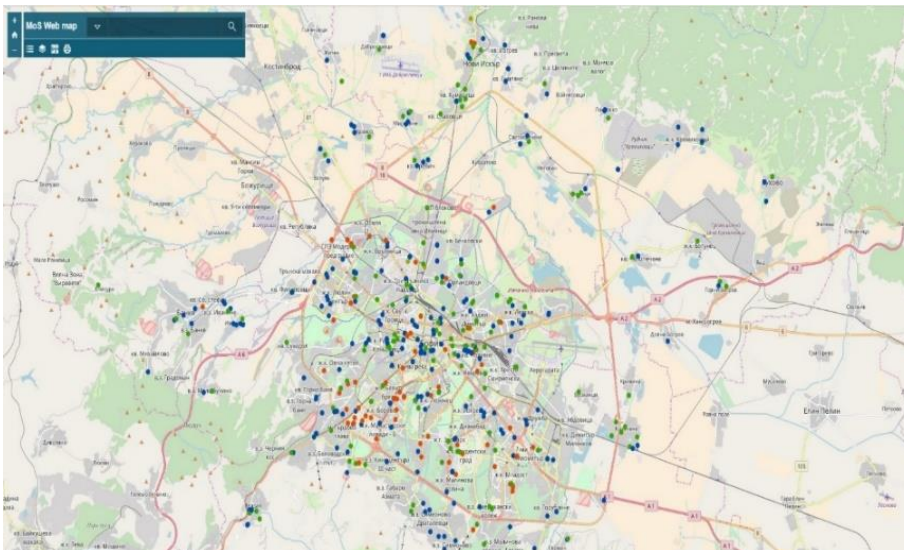
2. Състояние на реките:

Реките текат в коритата си без опасност от разливи. Нивото на река Искър при водосбора в района на гр. Нови Искър е 58 см, повишение с 48 см.

Система за наблюдение на уличното осветление



Система за мониторинг на планови и аварийни ремонти на „Софийска вода“ АД



Контакти с дирекция „Аварийна помощ и превенция“:

Директор на дирекцията Красимир Димитров - k.dimitrov@sofia.bg

Оперативен дежурен - 02/9041315, 0888584335, odc_pavlovo@sofia.bg

Адрес: София 1618, кв. Павлово, ул. „Деспот Слав“ 19