



СТОЛИЧНА ОБЩИНА  
ДИРЕКЦИЯ „АВАРИЙНА ПОМОЩ И ПРЕВЕНЦИЯ“  
София 1618, кв. Павлово, ул. „Деспот Слав“ 19, дежурен 02/9041315, app@sofia.bg

## Б Ю Л Е Т И Н

на дирекция „Аварийна помощ и превенция“

За периода от 08.00 часа на 20.09.2020 г. до 08.00 часа на 21.09.2020 г. в Оперативния дежурен център на дирекция „Аварийна помощ и превенция“ са приети и отработени 134 сигнала:

<b>1. Сигнали, свързани със заплахи за живота и здравето на хората</b>	<b>23</b>
Шумни дейности (работа с машини, силна музика, викове на хора)	20
Проблеми със здравето на хората (припаднали, временно разстройство)	1
ПТП с пострадали хора	0
Опасни ел. съоръжения (трафопостове, ел. табла, стълбове)	0
Опасни дървета и клони	1
Опасни сгради и фасади	0
Опасни шахти	1
Завирявания и наводнения	0
<b>2. Сигнали, свързани с нарушения на общественя ред</b>	<b>53</b>
Неправилно паркиране (на тротоари, пред гаражи, магазини и др.)	31
Нарушаване на общественя ред (хулигански прояви)	17
Неработещи светофари	0
Движение на ППС с висока скорост (гонки) и др. нарушения на ЗДП	5
Затруднения в движението на градския транспорт и трафика на ППС	0
Проблеми с уличното осветление	0
<b>3. Сигнали, свързани с опазване на околната и градската среда</b>	<b>37</b>
Проблеми с животни (кучета, коне, котки, пчели, змии и др.)	27
Проблеми на пътните платна и тротоарите	7
Теч на вода	1
Нарушения при строителни дейности	1
Сечене на дървета и чупене на клони	0
Опасни вещества или миризми (химически)	1
<b>4. Сигнали, свързани с опазване на имуществото</b>	<b>10</b>
Локални пожари (битови, автомобили, контейнери за отпадъци)	6
ПТП без пострадали хора (само материални щети)	4
ПТП без пострадали с нарушена инфраструктура	0
Изоставен багаж	0
Кражби на имущество	0
<b>5. Сигнали свързани с неспазване на наредба на Столична община за COVID-19</b>	<b>0</b>
<b>6. Други</b>	<b>11</b>
<b>Общ брой сигнали:</b>	<b>134</b>

## ОКОЛНА СРЕДА

Установени са следните характеристики и състояния на различни компоненти на околната среда на територията на Столична община (СО):

### 1. Въздух

- температура на въздуха – от 8°C до 24°C
- запрашеност с ФПЧ10 – няма превишение на праговите стойности (норма до 50 µg/m<sup>3</sup>)
- движение на въздуха – 1.9 m/s
- влажност – 28% ~ 69%

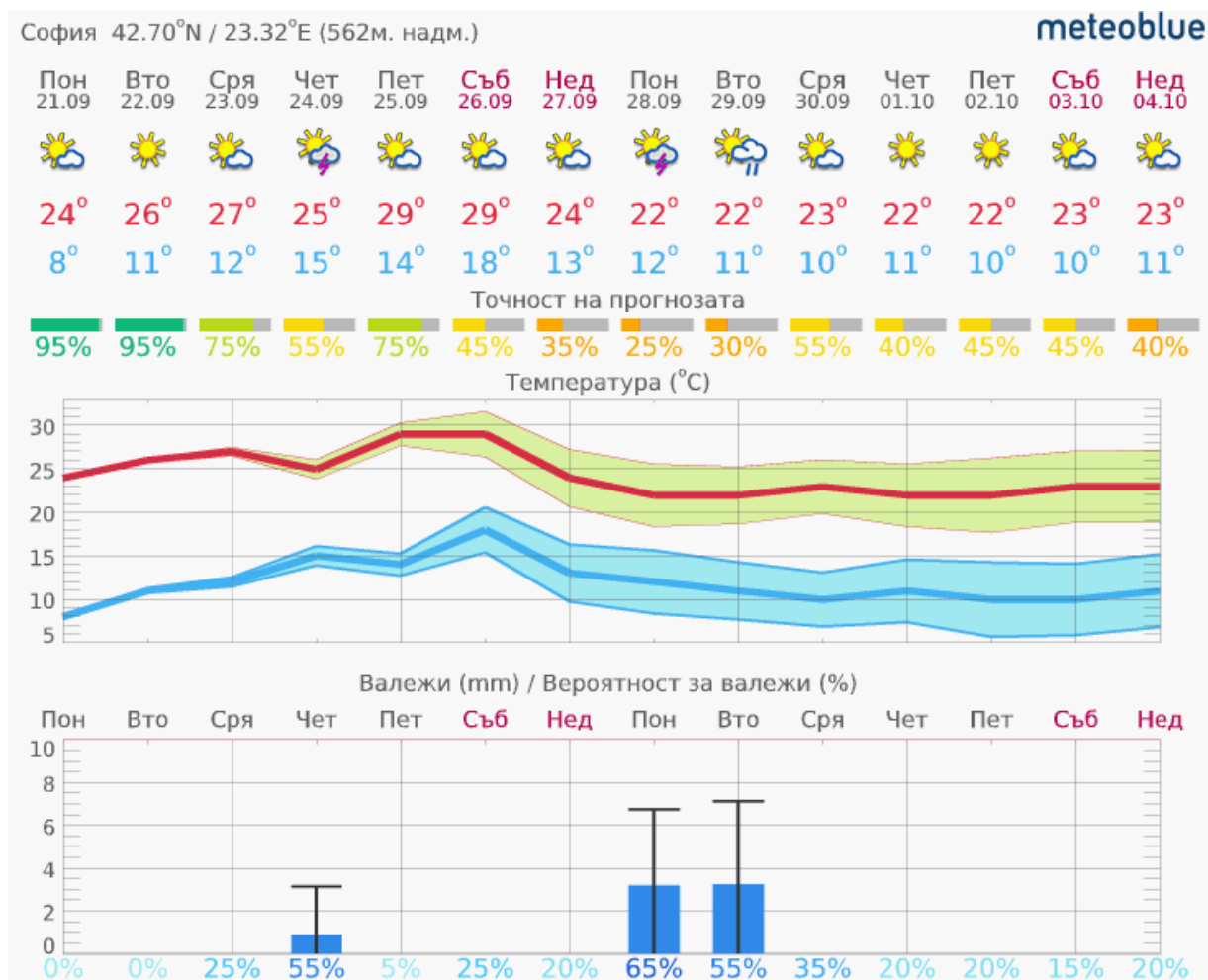
### 2. Води

- състояние на водоемите – в норма
- нивата на реките – в норма
- вероятност за валежи – 0 %
- количество валежи – 0.0 mm

**3. Код за пожароопасност** – „Оранжев“ – Възможни са много силни пожари с частично или пълно въвличане на дървесните корони. Предните фронтове на пожарите е невъзможно да бъдат овладени от наземни екипи. Налагат се въздушни атаки със забавящ агент (retardant), за да се атакуват успешно предните фронтове на пожарите.

**4. Код за опасни явления** – „Зелен“ – Няма опасност.

## ПРОГНОЗА ЗА ВРЕМЕТО



## ДЕЙСТВИЯ НА ДЕЖУРНИТЕ ЕКИПИ ПО СИГНАЛИ

Дежурните екипи на дирекция „Аварийна помощ и превенция“ са осъществили своевременна реакция на 1 спешен сигнал за инциденти, бедствия и аварии или предпоставки за възникването им.

### 1. Опасно дърво пред бл. 203 в жк. „Света Троица“



## ПРЕВАНТИВНА ДЕЙНОСТ НА ДЕЖУРНИТЕ ЕКИПИ

Дежурните екипи на дирекция „Аварийна помощ и превенция“ са извършили 23 обхода на територията на Столична община с цел оглед за наводнения, състояние на реките и обезопасяване на компрометирани елементи от градската среда.

## СЪСТОЯНИЕ НА ХИДРОТЕХНИЧЕСКИТЕ СЪОРЪЖЕНИЯ

### 1. Състояние на язовирите:

Микроязовир Мърчаево – нивото на водата е 0,50 м. под преливния ръб, не се изпуска.

Язовир Филиповци – нивото на водата е 5,80 м. под нивото на преливния ръб, изпуска се с 20 л/сек.

Язовир Суходол-2 – нивото на водата е 0,50 м. под преливния ръб, изпуска се с 25 л/сек..

Язовир Иваняне – нивото на водата е на нивото на преливния ръб, изпуска се със 150 л/сек.

Микроязовир Мрамор – нивото на водата е 0,08 м под преливния ръб, не се изпуска

Микроязовир Бистрица – свободен обем 100 %.

Язовир Искър – свободен обем 18,6 %, налично количество вода 532 852 864 м<sup>3</sup>.

Язовир Пасарел – свободен обем 19,1 %

Бент Панчарево – свободен обем 17,2 %, изпуска се с 1,5 м<sup>3</sup>/сек.

Язовир Огняново – свободен обем 9 900 000 м<sup>3</sup>, налично количество вода 22 100 000 м<sup>3</sup>, санитарно изпускане с 90 л/сек.

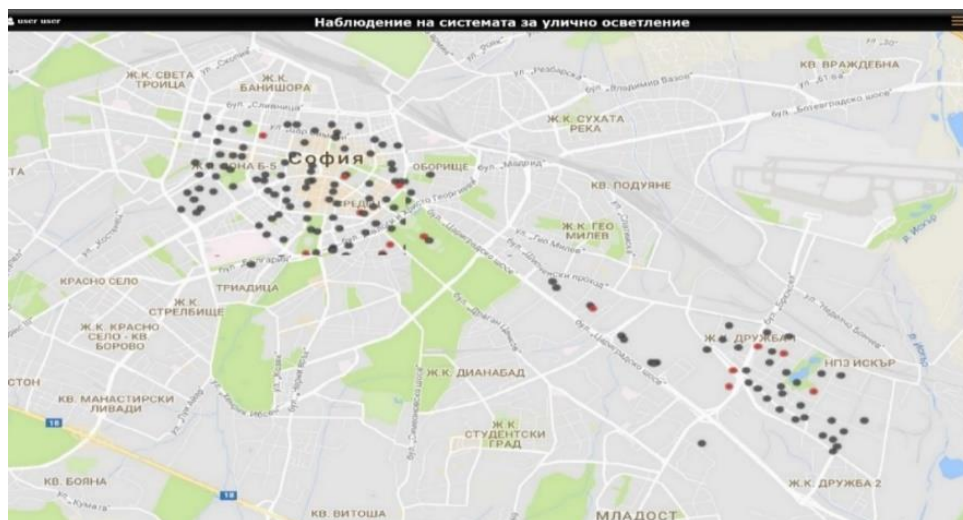
Язовир Бели Искър – налично количество вода 10 964 400 м<sup>3</sup>.

Хвостохранилище Бухово – няма вливане на вода.

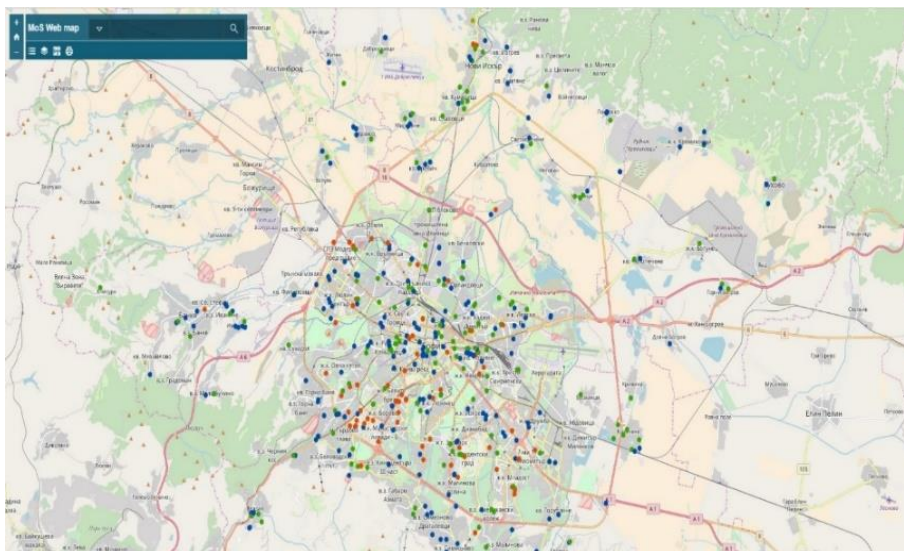
## 2. Състояние на реките:

Реките текат в коритата си без опасност от разливи. Нивото на река Искър при водосбора в района на гр. Нови Искър е 8 см, повишение с 2 см.

### Система за наблюдение на уличното осветление.



### Система за мониторинг на планови и аварийни ремонти на „Софийска вода“ АД



Контакти с дирекция „Аварийна помощ и превенция“:

Директор на дирекцията Красимир Димитров - [k.dimitrov@sofia.bg](mailto:k.dimitrov@sofia.bg)

Оперативен дежурен - 02/9041315, 0888584335, [odc\\_pavlovo@sofia.bg](mailto:odc_pavlovo@sofia.bg)

Адрес: София 1618, кв. Павлово, ул. „Деспот Слав“ 19