



СТОЛИЧНА ОБЩИНА
ДИРЕКЦИЯ „АВАРИЙНА ПОМОЩ И ПРЕВЕНЦИЯ“
София 1618, кв. Павлово, ул. „Деспот Слав“ 19, дежурен 02/9041315, app@sofia.bg

Б Ю Л Е Т И Н

на дирекция „Аварийна помощ и превенция“

За периода от 08.00 часа на 18.09.2020 г. до 08.00 часа на 19.09.2020 г. в Оперативния дежурен център на дирекция „Аварийна помощ и превенция“ са приети и отработени 186 сигнала:

1. Сигнали, свързани със заплахи за живота и здравето на хората	75
Шумни дейности (работа с машини, силна музика, викове на хора)	62
Проблеми със здравето на хората (припаднали, временно разстройство)	7
ПТП с пострадали хора	2
Опасни ел. съоръжения (трафопостове, ел. табла, стълбове)	4
Опасни дървета и клони	0
Опасни сгради и фасади	0
Опасни шахти	0
Завирявания и наводнения	0
2. Сигнали, свързани с нарушения на обществения ред	47
Неправилно паркиране (на тротоари, пред гаражи, магазини и др.)	27
Нарушаване на обществения ред (хулигански прояви)	4
Неработещи светофари	3
Движение на ППС с висока скорост (гонки) и др. нарушения на ЗДП	8
Затруднения в движението на градския транспорт и трафика на ППС	3
Проблеми с уличното осветление	3
3. Сигнали, свързани с опазване на околната и градската среда	30
Проблеми с животни (кучета, коне, котки, пчели, змии и др.)	15
Проблеми на пътните платна и тротоарите	4
Теч на вода	5
Нарушения при строителни дейности	4
Сечене на дървета и чупене на клони	1
Опасни вещества или миризми (химически)	1
4. Сигнали, свързани с опазване на имуществото	20
Локални пожари (битови, автомобили, контейнери за отпадъци)	12
ПТП без пострадали хора (само материални щети)	3
ПТП без пострадали с нарушена инфраструктура	0
Изоставен багаж	0
Кражби на имущество	1
5. Сигнали свързани с неспазване на наредба на Столична община за COVID-19	5
6. Други	14
Общ брой сигнали:	186

ОКОЛНА СРЕДА

Установени са следните характеристики и състояния на различни компоненти на околната среда на територията на Столична община (СО):

1. Въздух

- температура на въздуха – от 12°C до 23°C
- запрашеност с ФПЧ10 – няма превишение на праговите стойности (норма до 50 µg/m³)
- движение на въздуха – 2.2 m/s
- влажност – 39% ~ 79%

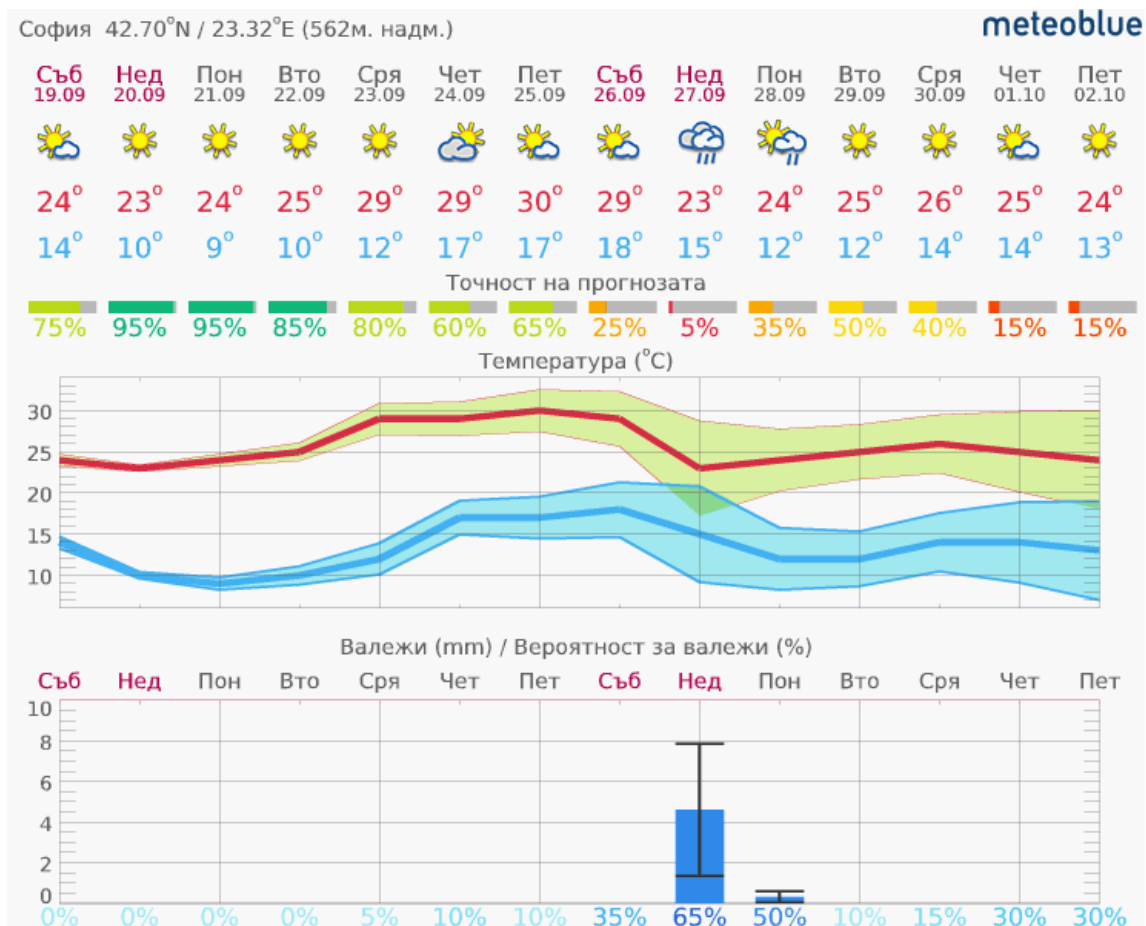
2. Води

- състояние на водоемите – в норма
- нивата на реките – в норма
- вероятност за валежи – 2 %
- количество валежи – 0.0 mm

3. Код за пожароопасност – „Оранжев“ – Възможни са много силни пожари с частично или пълно вълвличане на дървесните корони. Предните фронтове на пожарите е невъзможно да бъдат овладени от наземни екипи. Налагат се въздушни атаки със забавящ агент (retardant), за да се атакуват успешно предните фронтове на пожарите.

4. Код за опасни явления – „Зелен“ – Няма опасност.

ПРОГНОЗА ЗА ВРЕМЕТО



ДЕЙСТВИЯ НА ДЕЖУРНИТЕ ЕКИПИ ПО СИГНАЛИ

Дежурните екипи на дирекция „Аварийна помощ и превенция“ са осъществили своевременна реакция на 9 спешни сигнали за инциденти, бедствия и аварии или предпоставки за възникването им.

1. Съдействие и обезопасяване на пострадала при пожар къща в с. Чепинци.



2. Премахване на паднал клон на дърво ул. „Одрин“.



3. Обособяване на паркинг на пътното платно на бул. „Драган Цанков“.



ПРЕВАНТИВНА ДЕЙНОСТ НА ДЕЖУРНИТЕ ЕКИПИ

Дежурните екипи на дирекция „Аварийна помощ и превенция“ са извършили 28 обхода на територията на Столична община с цел оглед за наводнения, състояние на реките и обезопасяване на компрометирани елементи от градската среда.

СЪСТОЯНИЕ НА ХИДРОТЕХНИЧЕСКИТЕ СЪОРЪЖЕНИЯ

1. Състояние на язовирите:

Микроязовир Мърчаево – нивото на водата е 0,50 м. под преливния ръб, не се изпуска.

Язовир Филиповци – нивото на водата е 5,80 м. под нивото на преливния ръб, изпуска се с 20 л/сек.

Язовир Суходол-2 – нивото на водата е 0,50 м. под преливния ръб, изпуска се с 25 л/сек..

Язовир Иваняне – нивото на водата е на нивото на преливния ръб, изпуска се със 150 л/сек.

Микроязовир Мрамор – нивото на водата е 0,08 м под преливния ръб, не се изпуска .

Микроязовир Бистрица – свободен обем 100 %.

Язовир Искър – свободен обем 18,6 %, налично количество вода 533 393 595 м3.

Язовир Пасарел – свободен обем 19,1 %

Бент Панчарево – свободен обем 18 %, изпуска се с 1,5 м3/сек.

Язовир Огняново – свободен обем 9 900 000 м3, налично количество вода 22 100 000 м3, санитарно изпускане с 90 л/сек.

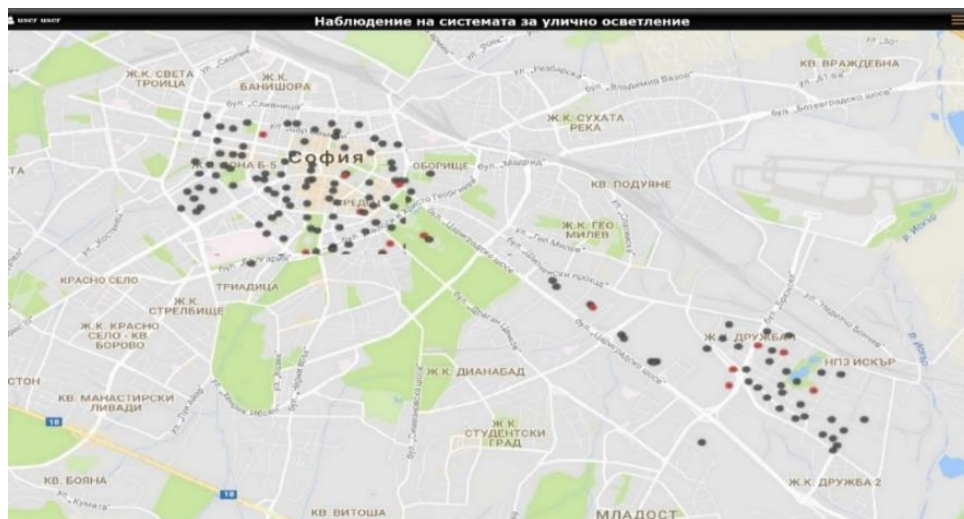
Язовир Бели Искър – налично количество вода 10 863 900 м3.

Хвостохранилище Бухово – няма вливане на вода.

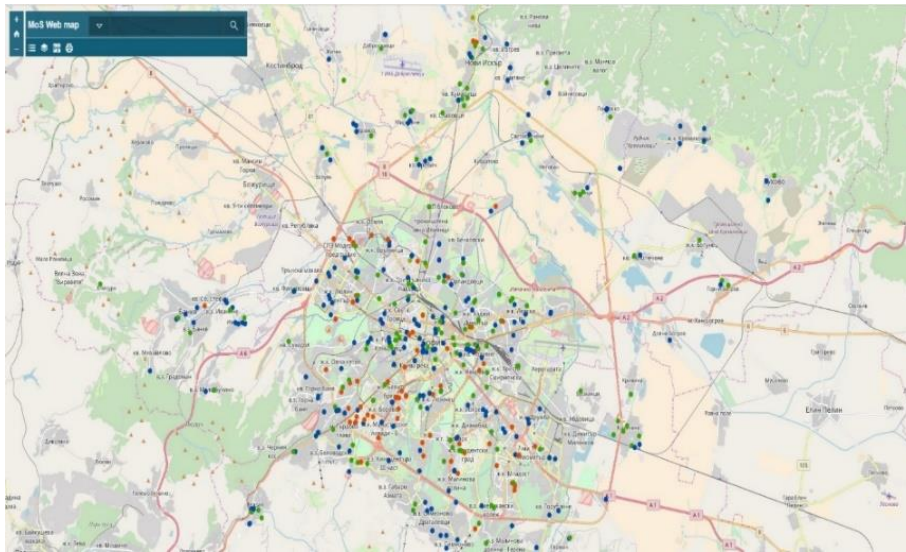
2. Състояние на реките:

Реките текат в коритата си без опасност от разливи. Нивото на река Искър при водосбора в района на гр. Нови Искър е 10 см, понижение с 24 см.

Система за наблюдение на уличното осветление.



Система за мониторинг на планови и аварийни ремонти на „Софийска вода“ АД



Контакти с дирекция „Аварийна помощ и превенция“:

Директор на дирекцията Красимир Димитров - k.dimitrov@sofia.bg

Оперативен дежурен - 02/9041315, 0888584335, odc_pavlovo@sofia.bg

Адрес: София 1618, кв. Павлово, ул. „Деспот Слав“ 19