



СТОЛИЧНА ОБЩИНА
ДИРЕКЦИЯ „АВАРИЙНА ПОМОЩ И ПРЕВЕНЦИЯ“
София 1618, кв. Павлово, ул. „Деспот Слав“ 19, дежурен 02/9041315, app@sofia.bg

Б Ю Л Е Т И Н

на дирекция „Аварийна помощ и превенция“

За периода от 08.00 часа на 01.07.2020 г. до 08.00 часа на 02.08.2020 г. в Оперативния дежурен център на дирекция „Аварийна помощ и превенция“ са приети и отработени 144 сигнала:

1. Сигнали, свързани със заплахи за живота и здравето на хората	47
Шумни дейности (работа с машини, силна музика, викове на хора)	40
Проблеми със здравето на хората (припаднали, временно разстройство)	2
ПТП с пострадали хора	1
Опасни ел. съоръжения (трафопостове, ел. табла, стълбове)	0
Опасни дървета и клони	1
Опасни сгради и фасади	0
Опасни шахти	3
Завирявания и наводнения	0
2. Сигнали, свързани с нарушения на обществения ред	60
Неправилно паркиране (на тротоари, пред гаражи, магазини и др.)	32
Нарушаване на обществения ред (хулигански прояви)	20
Неработещи светофари	5
Движение на ППС с висока скорост (гонки) и др. нарушения на ЗДП	0
Затруднения в движението на градския транспорт и трафика на ППС	0
Проблеми с уличното осветление	3
3. Сигнали, свързани с опазване на околната и градската среда	11
Проблеми с животни (кучета, коне, котки, пчели, змии и др.)	4
Проблеми на пътните платна и тротоарите	6
Теч на вода	0
Нарушения при строителни дейности	0
Сечене на дървета и чупене на клони	0
Опасни вещества или миризми (химически)	1
4. Сигнали, свързани с опазване на имуществото	12
Локални пожари (битови, автомобили, контейнери за отпадъци)	8
ПТП без пострадали хора (само материални щети)	4
ПТП без пострадали с нарушена инфраструктура	0
Изоставен багаж	3
Кражби на имущество	0
5. Сигнали свързани с неспазване на наредба на Столична община за COVID-19	4
6. Други	10
Общ брой сигнали:	144

ОКОЛНА СРЕДА

Установени са следните характеристики и състояния на различни компоненти на околната среда на територията на Столична община (СО):

1. Въздух

- температура на въздуха – от 20°C до 30°C
- загазованост с ФПЧ10 – няма превишение на праговите стойности (норма до 50 µg/m³)
- движение на въздуха – 2.4 m/s
- влажност – 46% ~ 97%

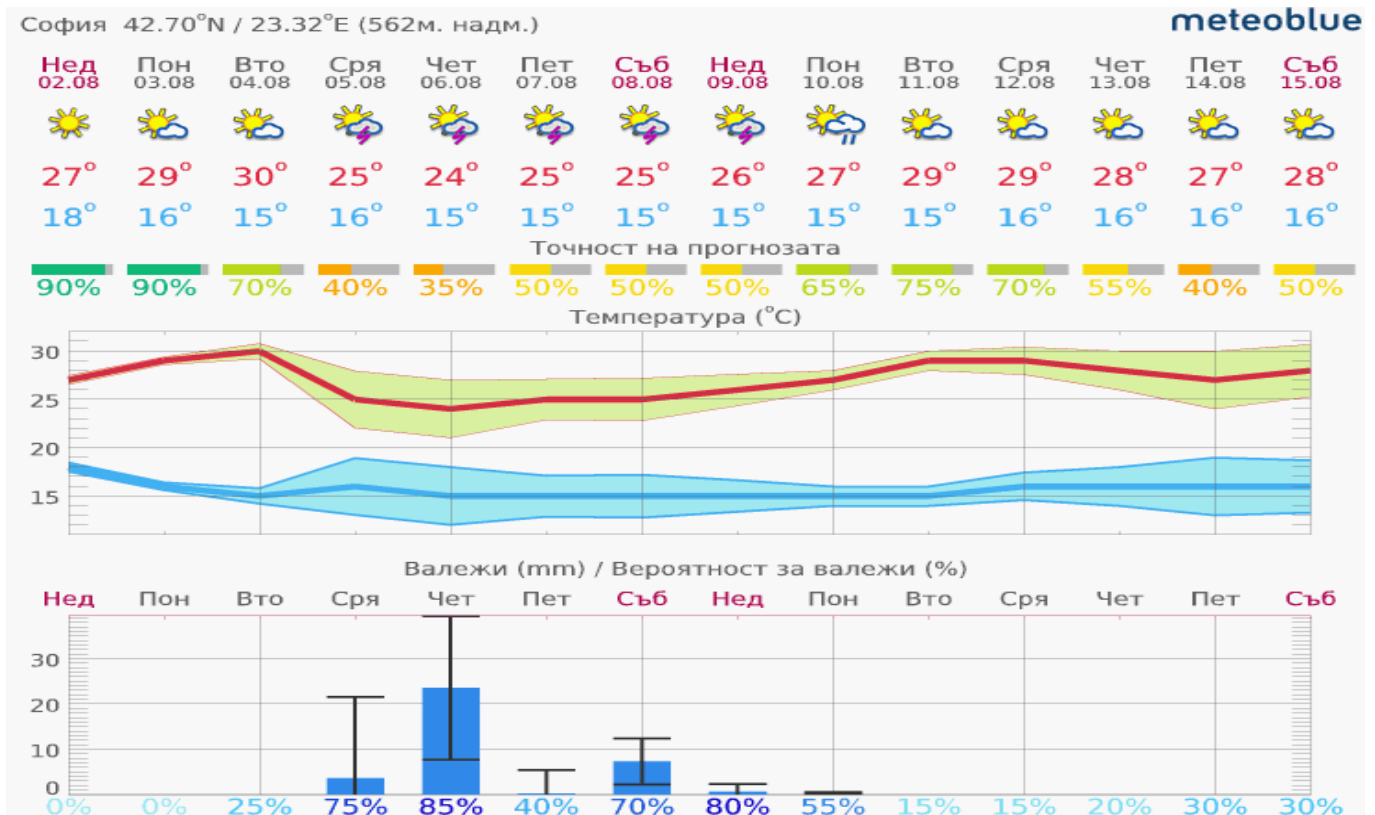
2. Води

- състояние на водоемите – в норма
- нивата на реките – в норма
- вероятност за валежи – 30 %
- количество валежи – 0.1 mm

3. Код за пожароопасност – „Жълт“ – Възможни са умерени до силни пожари с въвлечение на дървесни корони само локално. Пожарите са трудни за овладяване от наземни екипи. Често се налага използване на тежка екипировка за овладяване на пожарите (булдозери, камиони-цистерни, самолети).

4. Код за опасни явления – „Зелен“ – Няма опасност.




ПРОГНОЗА ЗА ВРЕМЕТО



ДЕЙСТВИЯ НА ДЕЖУРНИТЕ ЕКИПИ ПО СИГНАЛИ

Дежурните екипи на дирекция „Аварийна помощ и превенция“ са осъществили своевременна реакция на 3 спешни сигнали за инциденти, бедствия и аварии или предпоставки за възникването им.

1. Съдействие и обезопасяване при ПТП с пострадали на ул. „Лазар Михайлов“.



2. Обезопасяване при пропадане на пътната настилка на ул. „Витлич“.



3. Обезопасяване при пропадане на пътната настилка на ул. „Спас Соколов“.



ПРЕВАНТИВНА ДЕЙНОСТ НА ДЕЖУРНИТЕ ЕКИПИ

Дежурните екипи на дирекция „Аварийна помощ и превенция“ са извършили 28 обхода на територията на Столична община с цел оглед за наводнения, състояние на реките и обезопасяване на компрометирани елементи от градската среда.

СЪСТОЯНИЕ НА ХИДРОТЕХНИЧЕСКИТЕ СЪОРЪЖЕНИЯ

1. Състояние на язовирите:

1.1. Микроязовир Мърчаево – нивото на водата е 0,60 м. под преливния ръб, не се изпуска.

1.2. Язовир Филиповци – нивото на водата е 5,80 м. под нивото на преливния ръб, не се изпуска.

1.3. Язовир Суходол-2 – нивото на водата е 0,70 м. под преливния ръб, изпуска се със 100 л/сек.

1.4. Язовир Иваняне – нивото на водата е на нивото на преливния ръб, изпуска се със 150 л/сек.

1.5. Микроязовир Мрамор – нивото на водата е 0,06 м. под преливния ръб, не се изпуска .

1.6. Микроязовир Бистрица – свободен обем 100 %.

1.7. Язовир Искър – свободен обем 16,2 %, налично количество вода 549 314 638 м³.

1.8. Язовир Пасарел – свободен обем 28,1 %.

1.9. Бент Панчарево – свободен обем 20 %, изпуска се с 2 м³/сек.

1.10. Язовир Огняново – свободен обем 9 900 000 м³, налично количество вода 22 100 000 м³, санитарно изпускане с 90 л/сек.

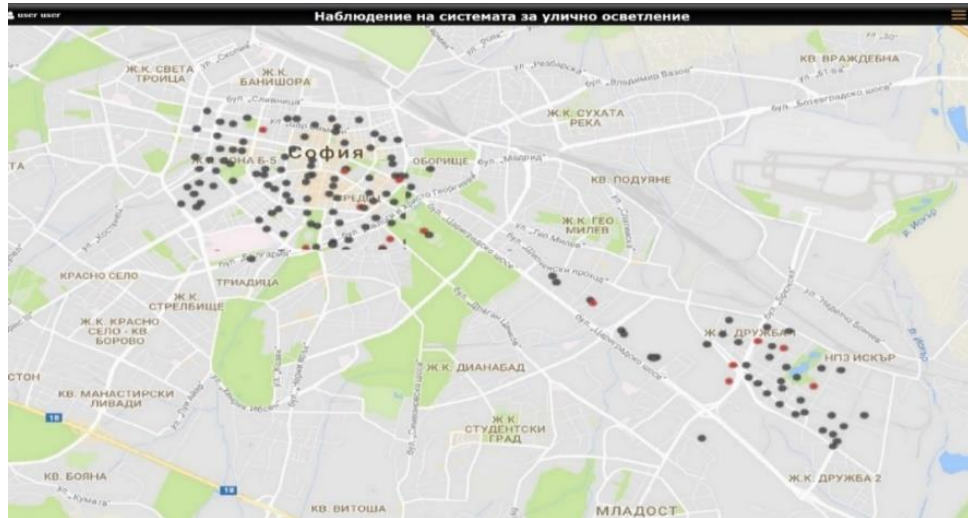
1.11. Язовир Бели Искър – налично количество вода 12 545 300 м³.

1.12. Хвостохранилище Бухово – няма вливане на вода.

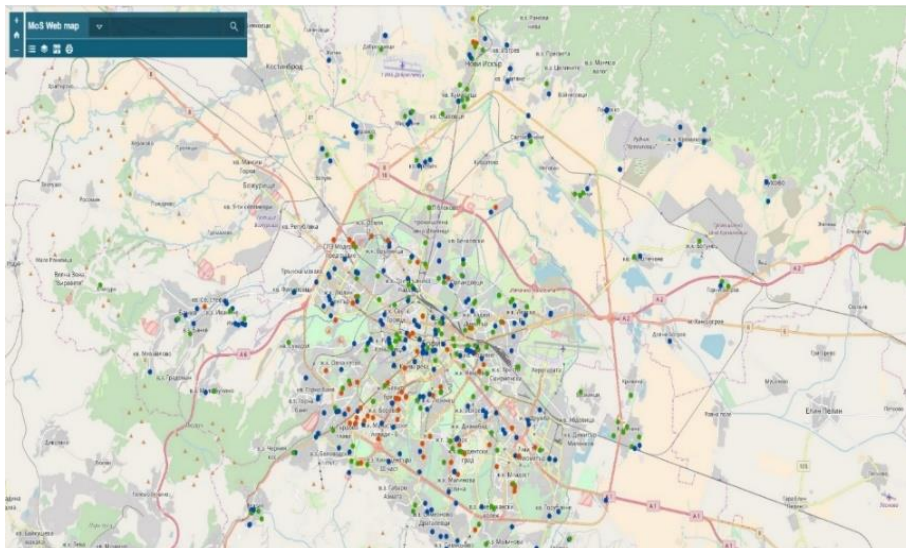
2. Състояние на реките:

Реките текат в коритата си без опасност от разливи. Нивото на река Искър при водосбора в района на гр. Нови Искър е 14 см., понижение с 14 см.

Система за наблюдение на уличното осветление.



Система за мониторинг на планови и аварийни ремонти на „Софийска вода“ АД



Контакти с дирекция „Аварийна помощ и превенция“:

Директор на дирекцията Красимир Димитров - k.dimitrov@sofia.bg

Оперативен дежурен - 02/9041315, 0888584335, odc_pavlovo@sofia.bg

Адрес: София 1618, кв. Павлово, ул. „Деспот Слав“ 19