



СТОЛИЧНА ОБЩИНА  
ДИРЕКЦИЯ „АВАРИЙНА ПОМОЩ И ПРЕВЕНЦИЯ“  
София 1618, кв. Павлово, ул. „Деспот Слав“ 19, дежурен 02/9041315, app@sofia.bg

## Б Ю Л Е Т И Н

на дирекция „Аварийна помощ и превенция“

За периода от 08.00 часа на 31.07.2020 г. до 08.00 часа на 01.08.2020 г. в Оперативния дежурен център на дирекция „Аварийна помощ и превенция“ са приети и отработени 156 сигнала:

<b>1. Сигнали, свързани със заплахи за живота и здравето на хората</b>	<b>51</b>
Шумни дейности (работа с машини, силна музика, викове на хора)	44
Проблеми със здравето на хората (припаднали, временно разстройство)	2
ПТП с пострадали хора	1
Опасни ел. съоръжения (трафопостове, ел. табла, стълбове)	0
Опасни дървета и клони	1
Опасни сгради и фасади	0
Опасни шахти	3
Завирявания и наводнения	0
<b>2. Сигнали, свързани с нарушения на общественя ред</b>	<b>64</b>
Неправилно паркиране (на тротоари, пред гаражи, магазини и др.)	36
Нарушаване на общественя ред (хулигански прояви)	20
Неработещи светофари	5
Движение на ППС с висока скорост (гонки) и др. нарушения на ЗДП	0
Затруднения в движението на градския транспорт и трафика на ППС	0
Проблеми с уличното осветление	3
<b>3. Сигнали, свързани с опазване на околната и градската среда</b>	<b>15</b>
Проблеми с животни (кучета, коне, котки, пчели, змии и др.)	8
Проблеми на пътните платна и тротоарите	6
Теч на вода	0
Нарушения при строителни дейности	0
Сечене на дървета и чупене на клони	0
Опасни вещества или миризми (химически)	1
<b>4. Сигнали, свързани с опазване на имуществото</b>	<b>12</b>
Локални пожари (битови, автомобили, контейнери за отпадъци)	8
ПТП без пострадали хора (само материални щети)	4
ПТП без пострадали с нарушена инфраструктура	0
Изоставен багаж	3
Кражби на имущество	0
<b>5. Сигнали свързани с неспазване на наредба на Столична община за COVID-19</b>	<b>4</b>
<b>6. Други</b>	<b>10</b>
<b>Общ брой сигнали:</b>	<b>156</b>

## ОКОЛНА СРЕДА

Установени са следните характеристики и състояния на различни компоненти на околната среда на територията на Столична община (СО):

### 1. Въздух

- температура на въздуха – от 20°C до 30°C
- запрашеност с ФПЧ10 – няма превишение на праговите стойности (норма до 50 µg/m<sup>3</sup>)
- движение на въздуха – 2.4 m/s
- влажност – 46% ~ 97%

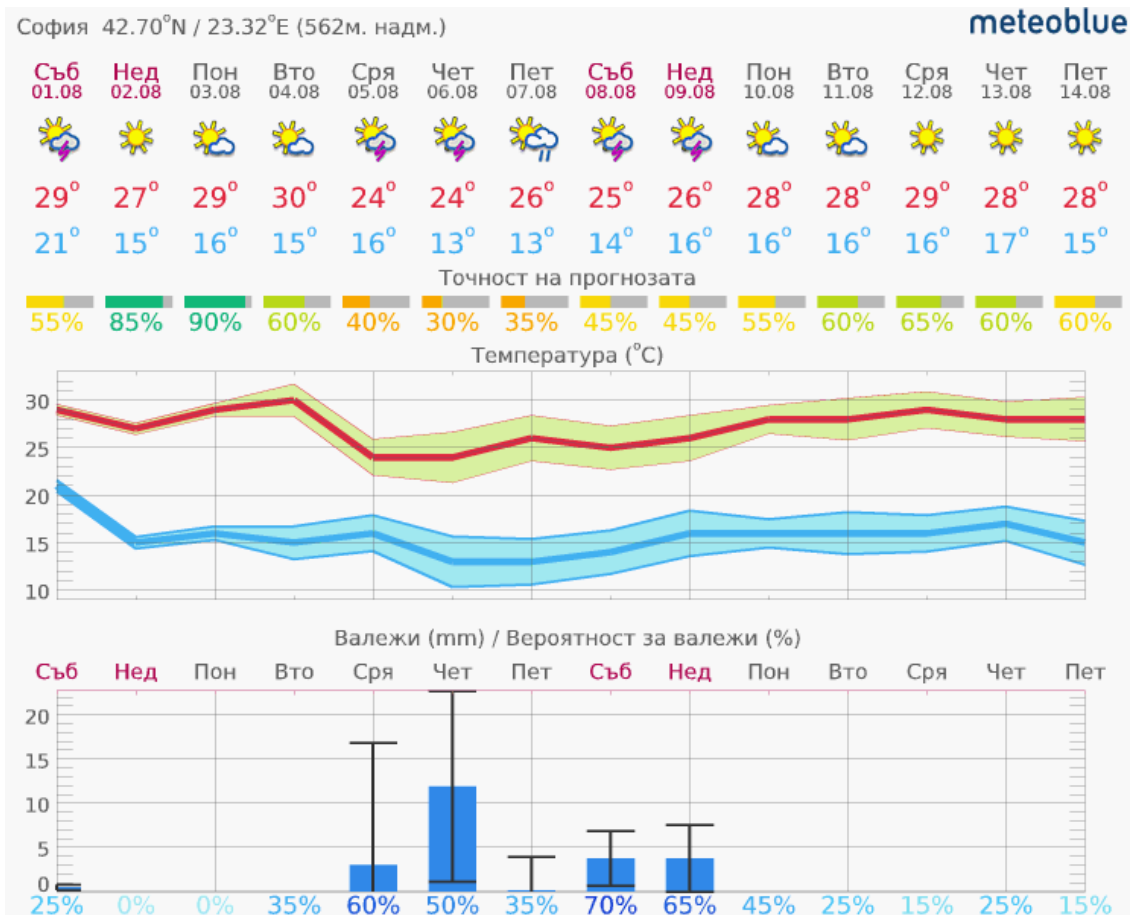
### 2. Води

- състояние на водоемите – в норма
- нивата на реките – в норма
- вероятност за валежи – 30 %
- количество валежи – 0.1 mm

**3. Код за пожароопасност** – „Жълт“ – Възможни са умерени до силни пожари с въвличане на дървесни корони само локално. Пожарите са трудни за овладяване от наземни екипи. Често се налага използване на тежка екипировка за овладяване на пожарите (булдозери, камиони-цистерни, самолети).

**4. Код за опасни явления** – „Зелен“ – Няма опасност.



## ПРОГНОЗА ЗА ВРЕМЕТО



## ДЕЙСТВИЯ НА ДЕЖУРНИТЕ ЕКИПИ ПО СИГНАЛИ

Дежурните екипи на дирекция „Аварийна помощ и превенция“ са осъществили своевременна реакция на **11 спешни сигнали** за инциденти, бедствия и аварии или предпоставки за възникването им.

1. Дистрибуция на бутилирана минерална вода във връзка с повишената температура на въздуха в столицата.



2. Премахване на опасна инфраструктура на бул. „Цар Борис III“.



3. Обезопасяване на пропадане на пътното платно на ул. „Спас Соколов“.



4. Съдействие и обезопасяване съвместно със СДВР и КАТ-София на бул. „Цариградско шосе“.



5. Обособяване на зона за паркиране на бул. „Драган Цанков“.



## 6. Съдействие и обезопасяване при ПТП с пострадали на ул. „Лазар Михайлов“.



### **ПРЕВАНТИВНА ДЕЙНОСТ НА ДЕЖУРНИТЕ ЕКИПИ**

Дежурните екипи на дирекция „Аварийна помощ и превенция“ са извършили 25 обхода на територията на Столична община с цел оглед за наводнения, състояние на реките и обезопасяване на компрометирани елементи от градската среда.

### **СЪСТОЯНИЕ НА ХИДРОТЕХНИЧЕСКИТЕ СЪОРЪЖЕНИЯ**

#### **1. Състояние на язовирите:**

Микроязовир Мърчаево – нивото на водата е 0,60 м. под преливния ръб, не се изпуска.

Язовир Филиповци – нивото на водата е 5,80 м. под нивото на преливния ръб, не се изпуска.

Язовир Суходол-2 – нивото на водата е 0,70 м. под преливния ръб, изпуска се със 100 л/сек.

Язовир Иваняне – нивото на водата е на нивото на преливния ръб, изпуска се със 150 л/сек.

Микроязовир Мрамор – нивото на водата е 0,07 м. под преливния ръб, не се изпуска .

Микроязовир Бистрица – свободен обем 100 %.

Язовир Искър – свободен обем 16,1 %, налично количество вода 549 588 584 м<sup>3</sup>.

Язовир Пасарел – свободен обем 14,4 %.

Бент Панчарево – свободен обем 21,5 %, изпуска се с 13 м<sup>3</sup>/сек.

Язовир Огняново – свободен обем 9 900 000 м<sup>3</sup>, налично количество вода 22 100 000 м<sup>3</sup>, санитарно изпускане с 90 л/сек.

Язовир Бели Искър – налично количество вода 12 537 600 м<sup>3</sup>.

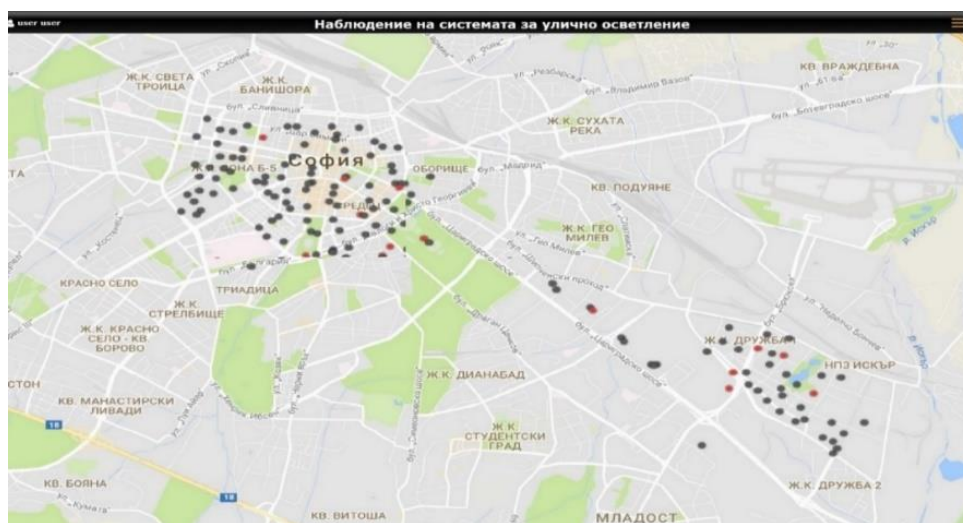
Хвостохранилище Бухово – няма вливане на вода.

#### **2. Състояние на реките:**

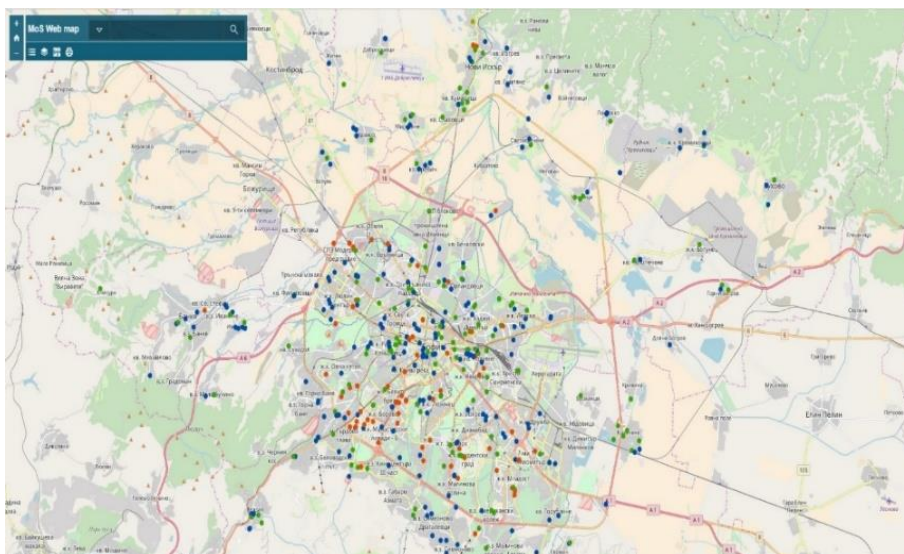


Реките текат в коритата си без опасност от разливи. Нивото на река Искър при водосбора в района на гр. Нови Искър е 44 см., понижение с 28 см

### Система за наблюдение на уличното осветление.



### Система за мониторинг на планови и аварийни ремонти на „Софийска вода“ АД



Контакти с дирекция „Аварийна помощ и превенция“:

Директор на дирекцията Красимир Димитров - [k.dimitrov@sofia.bg](mailto:k.dimitrov@sofia.bg)

Оперативен дежурен - 02/9041315, 0888584335, [odc\\_pavlovo@sofia.bg](mailto:odc_pavlovo@sofia.bg)

Адрес: София 1618, кв. Павлово, ул. „Деспот Слав“ 19