



СТОЛИЧНА ОБЩИНА
ДИРЕКЦИЯ „АВАРИЙНА ПОМОЩ И ПРЕВЕНЦИЯ“
София 1618, кв. Павлово, ул. „Деспот Слав“ 19, дежурен 02/9041315, app@sofia.bg

Б Ю Л Е Т И Н

на дирекция „Аварийна помощ и превенция“

За периода от 08.00 часа на 14.07.2020 г. до 08.00 часа на 15.07.2020 г. в Оперативния дежурен център на дирекция „Аварийна помощ и превенция“ са приети и отработени 161 сигнала:

1. Сигнали, свързани със заплахи за живота и здравето на хората	48
Шумни дейности (работа с машини, силна музика, викове на хора)	35
Проблеми със здравето на хората (припаднали, временно разстройство)	5
ПТП с пострадали хора	2
Опасни ел. съоръжения (трафопостове, ел. табла, стълбове)	2
Опасни дървета и клони	1
Опасни сгради и фасади	0
Опасни шахти	3
Завирявания и наводнения	0
2. Сигнали, свързани с нарушения на обществения ред	25
Неправилно паркиране (на тротоари, пред гаражи, магазини и др.)	20
Нарушаване на обществения ред (хулигански прояви)	0
Неработещи светофари	9
Движение на ППС с висока скорост (гонки) и др. нарушения на ЗДП	2
Затруднения в движението на градския транспорт и трафика на ППС	1
Проблеми с уличното осветление	0
3. Сигнали, свързани с опазване на околната и градската среда	32
Проблеми с животни (кучета, коне, котки, пчели, змии и др.)	14
Проблеми на пътните платна и тротоарите	7
Теч на вода	6
Нарушения при строителни дейности	4
Сечене на дървета и чупене на клони	0
Опасни вещества или миризми (химически)	1
4. Сигнали, свързани с опазване на имуществото	24
Локални пожари (битови, автомобили, контейнери за отпадъци)	6
ПТП без пострадали хора (само материални щети)	2
ПТП без пострадали с нарушена инфраструктура	1
Изоставен багаж	0
Кражби на имущество	2
5. Сигнали свързани с неспазване на наредба на Столична община за COVID-19	4
6. Други	9
Общ брой сигнали:	161

ОКОЛНА СРЕДА

Установени са следните характеристики и състояния на различни компоненти на околната среда на територията на Столична община (СО):

1. Въздух

- температура на въздуха – от 16°C до 26°C
- запрашеност с ФПЧ10 – няма превишение на праговите стойности (норма до 50 µg/m³)
- движение на въздуха – 1.8 m/s
- влажност – 43% ~ 71%

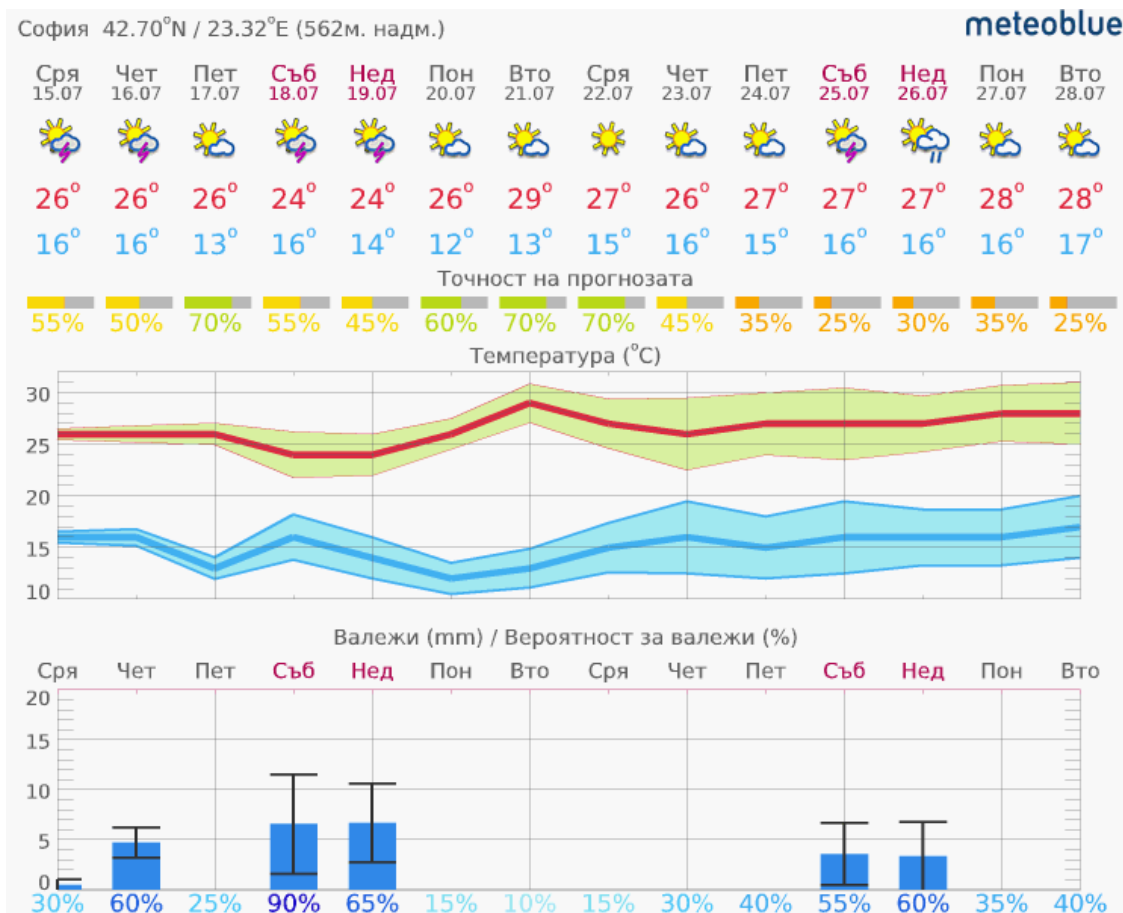
2. Води

- състояние на водоемите – в норма
- нивата на реките – в норма
- вероятност за валежи – 21%
- количество валежи – 0.4 mm

3. Код за пожароопасност – „Жълт“ – Възможни са умерени до силни пожари с въвличане на дървесни корони само локално. Пожарите са трудни за овладяване от наземни екипи. Често се налага използване на тежка екипировка за овладяване на пожарите (булдозери, камиони-цистерни, самолети).

4. Код за опасни явления – „Зелен“ – Няма опасност.


ПРОГНОЗА ЗА ВРЕМЕТО



ДЕЙСТВИЯ НА ДЕЖУРНИТЕ ЕКИПИ ПО СИГНАЛИ

Дежурните екипи на дирекция „Аварийна помощ и превенция“ са осъществили своевременна реакция на 6 спешни сигнали за инциденти, бедствия и аварии или предпоставки за възникването им.


1. Спасен гълъб в жк. „Стрелбище“



2. Паднало дърво в жк. „Хиподрума“



3. Опасно съоръжение на детска площадка в жк. „Дружба-2“




4. Опасна шахта в жк. „Младост-3“



5. Сигнал за черен цвят на р. Новачица



6. Нарушена инфраструктура на улица „Атанас Дуков“



ПРЕВАНТИВНА ДЕЙНОСТ НА ДЕЖУРНИТЕ ЕКИПИ

Дежурните екипи на дирекция „Аварийна помощ и превенция“ са извършили 28 обхода на територията на Столична община с цел оглед за наводнения, състояние на реките и обезопасяване на компрометирани елементи от градската среда.

СЪСТОЯНИЕ НА ХИДРОТЕХНИЧЕСКИТЕ СЪОРЪЖЕНИЯ

1. Състояние на язовирите:

- 1.1. Микроязовир Мърчаево – нивото на водата е 0,60 м. под преливния ръб, не се изпуска.
- 1.2. Язовир Филиповци – нивото на водата е 5,80 м. под нивото на преливния ръб, не се изпуска.
- 1.3. Язовир Суходол-2 – нивото на водата е 0,70 м. под преливния ръб, изпуска се с 60 л/сек.
- 1.4. Язовир Иваняне – нивото на водата е на нивото на преливния ръб, изпуска се със 150 л/сек.
- 1.5. Микроязовир Мрамор – нивото на водата е 0,15 м. под преливния ръб, изпуска се с 10 л/сек.
- 1.6. Микроязовир Бистрица – свободен обем 100 %.
- 1.7. Язовир Искър – свободен обем 14,6 %, налично количество вода 559 490 742 м³.
- 1.8. Язовир Пасарел – свободен обем 14,2 %.
- 1.9. Бент Панчарево – свободен обем 20 %, изпуска се с 2 м³/сек.
- 1.10. Язовир Огняново – свободен обем 9 900 000 м³, налично количество вода 22 100 000 м³, санитарно изпускане с 90 л/сек.
- 1.11. Язовир Бели Искър – налично количество вода 12 754 600 м³.
- 1.12. Хвостохранилище Бухово – няма вливане на вода.

2. Състояние на реките:

Реките текат в коритата си без опасност от разливи. Нивото на река Искър при водосбора в района на гр. Нови Искър е 14 см. понижение с 2 см.

