



СТОЛИЧНА ОБЩИНА
ДИРЕКЦИЯ „АВАРИЙНА ПОМОЩ И ПРЕВЕНЦИЯ“
София 1618, кв. Павлово, ул. „Деспот Слав“ 19, дежурен 02/9041315, app@sofia.bg

Б Ю Л Е Т И Н

на дирекция „Аварийна помощ и превенция“

За периода от 08.00 часа на 10.07.2020 г. до 08.00 часа на 11.07.2020 г. в Оперативния дежурен център на дирекция „Аварийна помощ и превенция“ са приети и отработени 178 сигнала:

1. Сигнали, свързани със заплахи за живота и здравето на хората	70
Шумни дейности (работа с машини, силна музика, викове на хора)	40
Проблеми със здравето на хората (припаднали, временно разстройство)	1
ПТП с пострадали хора	5
Опасни ел. съоръжения (трафопостове, ел. табла, стълбове)	2
Опасни дървета и клони	13
Опасни сгради и фасади	1
Опасни шахти	3
Завирявания и наводнения	5
2. Сигнали, свързани с нарушения на обществения ред	48
Неправилно паркиране (на тротоари, пред гаражи, магазини и др.)	20
Нарушаване на обществения ред (хулигански прояви)	35
Неработещи светофари	3
Движение на ППС с висока скорост (гонки) и др. нарушения на ЗДП	6
Затруднения в движението на градския транспорт и трафика на ППС	2
Проблеми с уличното осветление	2
3. Сигнали, свързани с опазване на околната и градската среда	32
Проблеми с животни (кучета, коне, котки, пчели, змии и др.)	10
Проблеми на пътните платна и тротоарите	15
Теч на вода	1
Нарушения при строителни дейности	0
Сечене на дървета и чупене на клони	5
Опасни вещества или миризми (химически)	1
	0
4. Сигнали, свързани с опазване на имуществото	28
Локални пожари (битови, автомобили, контейнери за отпадъци)	5
ПТП без пострадали хора (само материални щети)	5
ПТП без пострадали с нарушена инфраструктура	0
Изоставен багаж	0
Кражби на имущество	0
5. Сигнали свързани с неспазване на наредба на Столична община за COVID-19	15
6. Други	3
Общ брой сигнали:	178

ОКОЛНА СРЕДА

Установени са следните характеристики и състояния на различни компоненти на околната среда на територията на Столична община (СО):

1. Въздух

- температура на въздуха – от 14°C до 29°C
- запрашеност с ФПЧ10 – няма превишение на праговите стойности (норма до 50 µg/m³)
- движение на въздуха – 3.0 m/s
- влажност – 28% ~ 79%

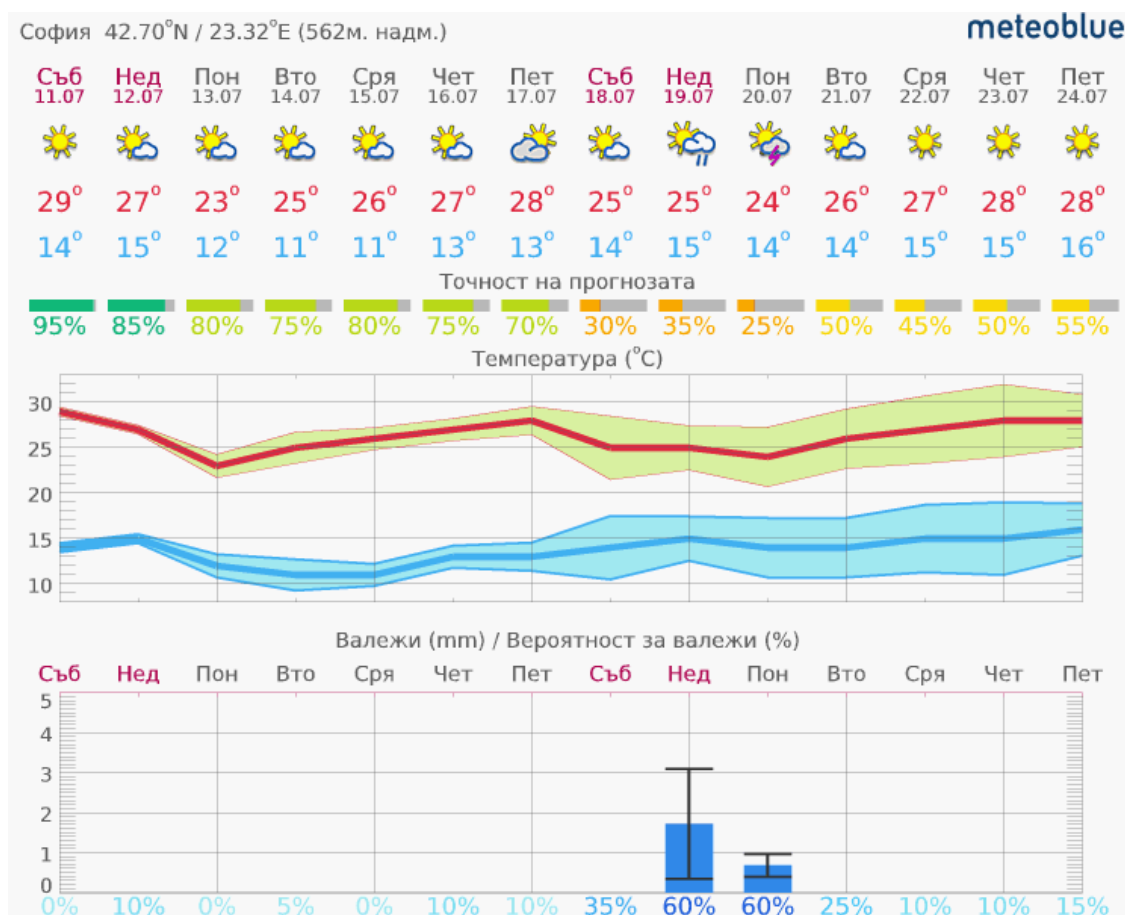
2. Води

- състояние на водоемите – в норма
- нивата на реките – в норма
- вероятност за валежи – 0%
- количество валежи – 0.0 mm

3. Код за пожароопасност – „Син“ – Съществуващи пожари се самозагасяват и е малко вероятно да възникват нови. Жизнени пожари са възможни само като тлеене в дълбоки сухи слоеве.

4. Код за опасни явления – „Зелен“ – Няма опасност.

ПРОГНОЗА ЗА ВРЕМЕТО



ДЕЙСТВИЯ НА ДЕЖУРНИТЕ ЕКИПИ ПО СИГНАЛИ

Дежурните екипи на дирекция „Аварийна помощ и превенция“ са осъществили своевременна реакция на 4 спешни сигнали за инциденти, бедствия и аварии или предпоставки за възникването им.

1. Одводняване на 29-то ДКЦ




2. Премахнато опасно дърво в жк. „Гео Милев“



3. Отстранено опасно дърво по улица „Ладога“



4. Дезинфекция на 24-та ДГ



ПРЕВАНТИВНА ДЕЙНОСТ НА ДЕЖУРНИТЕ ЕКИПИ

Дежурните екипи на дирекция „Аварийна помощ и превенция“ са извършили 36 обхода на територията на Столична община с цел оглед за наводнения, състояние на реките и обезопасяване на компрометирани елементи от градската среда.

СЪСТОЯНИЕ НА ХИДРОТЕХНИЧЕСКИТЕ СЪОРЪЖЕНИЯ

1. Състояние на язовирите:

- 1.1. Микроязовир Мърчаево – нивото на водата е 0,60 м. под преливния ръб, не се изпуска.
- 1.2. Язовир Филиповци – нивото на водата е 5,80 м. под нивото на преливния ръб, не се изпуска.
- 1.3. Язовир Суходол-2 – нивото на водата е 1 м. под преливния ръб, изпуска се с 70 л/сек.
- 1.4. Язовир Иваняне – нивото на водата е на нивото на преливния ръб, изпуска се със 150 л/сек.
- 1.5. Микроязовир Мрамор – нивото на водата е 0,15 м. под преливния ръб, изпуска се с 50 л/сек.
- 1.6. Микроязовир Бистрица – свободен обем 100 %.
- 1.7. Язовир Искър – свободен обем 14,6 %, налично количество вода 559 766 912 м³.
- 1.8. Язовир Пасарел – свободен обем 17,3 %.
- 1.9. Бент Панчарево – свободен обем 20 %, изпуска се с 3 м³/сек.
- 1.10. Язовир Огняново – свободен обем 9 900 000 м³, налично количество вода 22 100 000 м³, санитарно изпускане с 90 л/сек.
- 1.11. Язовир Бели Искър – налично количество вода 12 879 100 м³.
- 1.12. Хвостохранилище Бухово – няма вливане на вода.

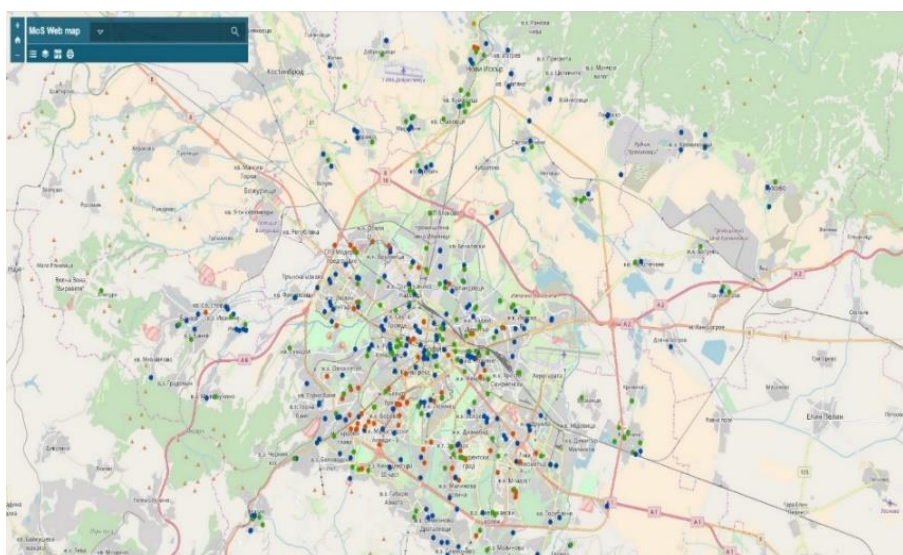
2. Състояние на реките:

Реките текат в коритата си без опасност от разливи. Нивото на река Искър при водосбора в района на гр. Нови Искър е 26 см, понижение със 50 см.

Система за наблюдение на уличното осветление.



Система за мониторинг на планови и аварийни ремонти на „Софийска вода“ АД



Контакти с дирекция „Аварийна помощ и превенция“:

Директор на дирекцията Красимир Димитров - k.dimitrov@sofia.bg

Оперативен дежурен - 02/9041315, 0888584335, odc_pavlovo@sofia.bg

Адрес: София 1618, кв. Павлово, ул. „Деспот Слав“ 19