СТОЛИЧНА ОБЩИНА
ДИРЕКЦИЯ „АВАРИЙНА ПОМОЩ И ПРЕВЕНЦИЯ“
София 1618, кв. Павлово, ул. „Деспот Слав“ 19, дежурен 02/9041315, app@sofia.bg

Б Ю Л Е Т И Н

на дирекция „Аварийна помощ и превенция“

За периода от 08.00 часа на 03.07.2020 г. до 08.00 часа на 04.07.2020 г. в Оперативния дежурен център на дирекция „Аварийна помощ и превенция“ са приети и отработени 181 сигнала:

1. Сигнали, свързани със заплахи за живота и здравето на хората	**78**
Шумни дейности (работа с машини, силна музика, викове на хора)	59
Проблеми със здравето на хората (припаднали, временно разстройство)	9
ПТП с пострадали хора	1
Опасни ел. съоръжения (трафопостове, ел. табла, стълбове)	2
Опасни дървета и клони	3
Опасни сгради и фасади	1
Опасни шахти	0
Завирявания и наводнения	3
2. Сигнали, свързани с нарушения на обществения ред	**37**
Неправилно паркиране (на тротоари, пред гаражи, магазини и др.)	18
Нарушаване на обществения ред (хулигански прояви)	12
Неработещи светофари	5
Движение на ППС с висока скорост (гонки) и др. нарушения на ЗДП	1
Затруднения в движението на градския транспорт и трафика на ППС	0
Проблеми с уличното осветление	1
3. Сигнали, свързани с опазване на околната и градската среда	**31**
Проблеми с животни (кучета, коне, котки, пчели, змии и др.)	18
Проблеми на пътните платна и тротоарите	10
Теч на вода	0
Нарушения при строителни дейности	0
Сечене на дървета и чупене на клони	0
Опасни вещества или миризми (химически)	3
4. Сигнали, свързани с опазване на имуществото	**14**
Локални пожари (битови, автомобили, контейнери за отпадъци)	6
ПТП без пострадали хора (само материални щети)	2
ПТП без пострадали с нарушена инфраструктура	2
Изоставен багаж	2
Кражби на имущество	2
5. Сигнали свързани с неспазване на наредба на Столична община за COVID-19	**10**
6. Други	**11**
Общ брой сигнали:	**181**

ОКОЛНА СРЕДА

Установени са следните характеристики и състояния на различни компоненти на околната среда на територията на Столична община (СО):

1. Въздух
- температура на въздуха – от 19°C до 29°C
- запрашеност с ФПЧ10 – няма превишение на праговите стойности (норма до 50 µg/m3)
- движение на въздуха – 1.9 m/s
- влажност – 45% ~ 94%

2. Води
- състояние на водоемите – в норма
- нивата на реките – в норма
- вероятност за валежи – 60 %
- количество валежи – 1.2 mm

3. Код за пожароопасност – „Син“ – Съществуващи пожари се самозагасяват и е малко вероятно да възникват нови. Жизнени пожари са възможни само като тлеене в дълбоки сухи слоеве.

4. Код за опасни явления – „Зелен“ – Няма опасност.

ПРОГНОЗА ЗА ВРЕМЕТО

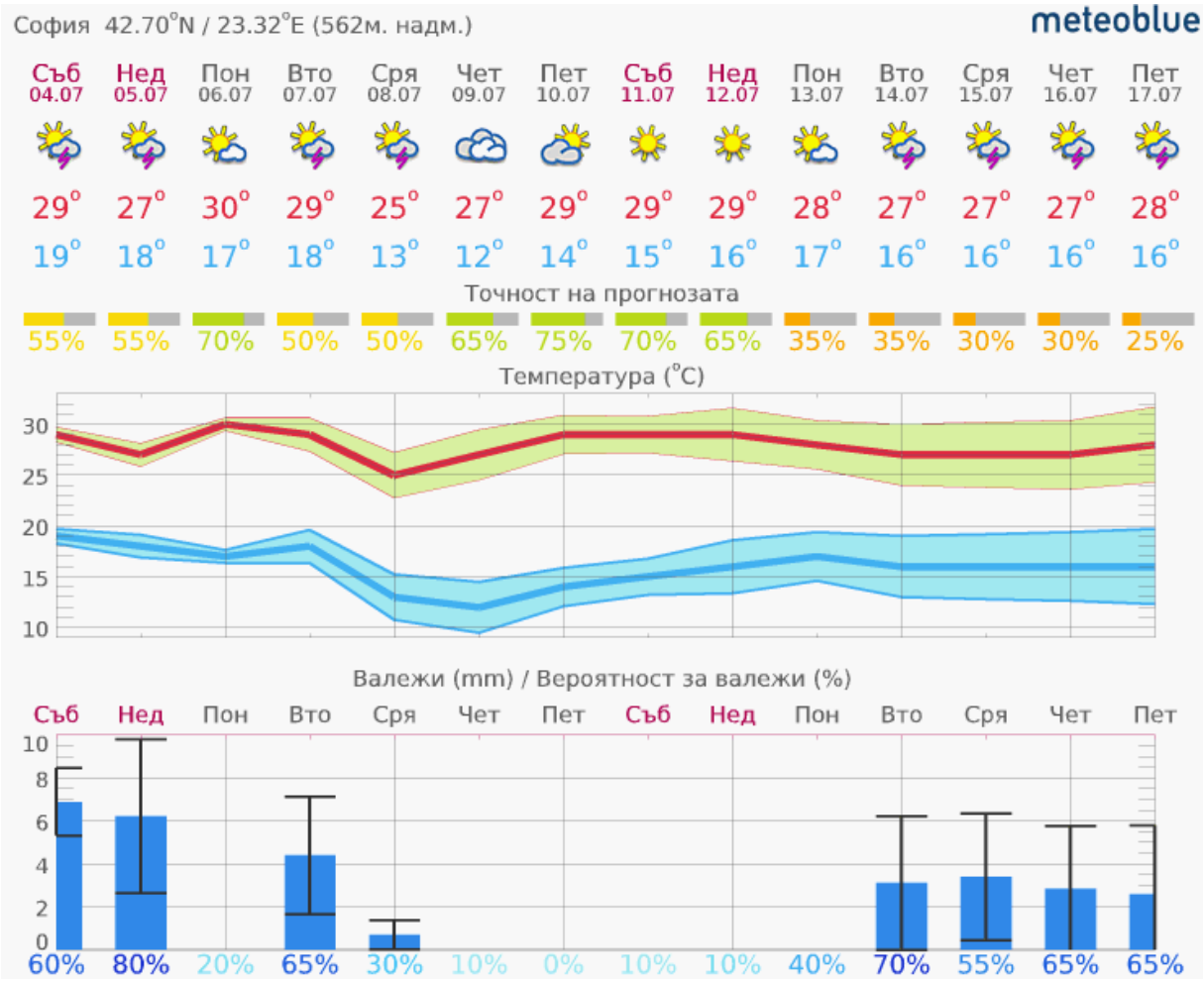

ДЕЙСТВИЯ НА ДЕЖУРНИТЕ ЕКИПИ ПО СИГНАЛИ

Дежурните екипи на дирекция „Аварийна помощ и превенция“ са осъществили своевременна **реакция на 12 спешни сигнала** за инциденти, бедствия и аварии или предпоставки за възникването им.

1. Завиряване в пешеходен подлез на бул. „България“






2. Завиряване в пешеходен подлез на бул. „Петко Ю. Тодоров“

3. Пропадане на пътното платно на ул. „Кричим“

4. Незаконен транспарант на мостово съоръжение над бул. „Ген. Данаил Николаев“

5. Опасна фасада на сграда на бул. „Княгиня Мария Луиза“



6. Съдействие и обезопасяване при авариен ремонт на бул. „Драган Цанков“



7. ПТП с пострадала в гр. Нови Искър

8. Висящи отломки в автомобилен подлез на бул. „Цар Борис III“

9. Пропадане на пътното платно на ул. „Якубица“

10. Паднало дърво на бул. „Цариградско шосе“

11. Съдействие и обезопасявне на бул. „Симеоновско шосе“



12. Обособяване на зона за паркиране на бул. „Драган Цанков“

ПРЕВАНТИВНА ДЕЙНОСТ НА ДЕЖУРНИТЕ ЕКИПИ

Дежурните екипи на дирекция „Аварийна помощ и превенция“ са извършили 29 обхода на територията на Столична община с цел оглед за наводнения, състояние на реките и обезопасяване на компрометирани елементи от градската среда.

СЪСТОЯНИЕ НА ХИДРОТЕХНИЧЕСКИТЕ СЪОРЪЖЕНИЯ

Състояние на язовирите:

Микроязовир Мърчаево – нивото на водата е 0,60 м. под преливния ръб, не се изпуска.
Язовир Филиповци – нивото на водата е 5,80 м. под нивото на преливния ръб, не се изпуска.
Язовир Суходол-2 – нивото на водата е 1 м. под преливния ръб, изпуска се с 70 л/сек.
Язовир Иваняне – нивото на водата е на нивото на преливния ръб, изпуска се със 150 л/сек.
Микроязовир Мрамор – нивото на водата е 0,02 м. под преливния ръб, изпуска се с 15 л/сек.
Микроязовир Бистрица – свободен обем 100 %.
Язовир Искър – свободен обем 14,4 %, налично количество вода 560 595 731 м3.
Язовир Пасарел – свободен обем 14,9 %.
Бент Панчарево – свободен обем 22 %, изпуска се с 17 м3/сек.
Язовир Огняново – свободен обем 9 900 000 м3, налично количество вода 22 100 000 м3, санитарно изпускане с 90 л/сек.
Язовир Бели Искър – налично количество вода 12 793 500 м3.
Хвостохранилище Бухово – няма вливане на вода.

2. Състояние на реките:

Реките текат в коритата си без опасност от разливи. Нивото на река Искър при водосбора в района на гр. Нови Искър е 92 см, повишение с 18 см.

Система за наблюдение на уличното осветление.

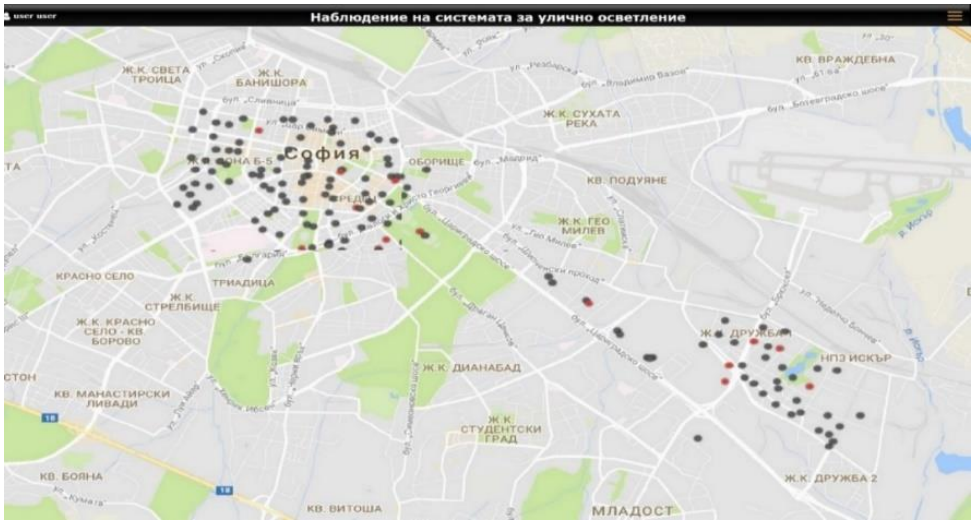

Система за мониторинг на планови и аварийни ремонти на „Софийска вода“ АД

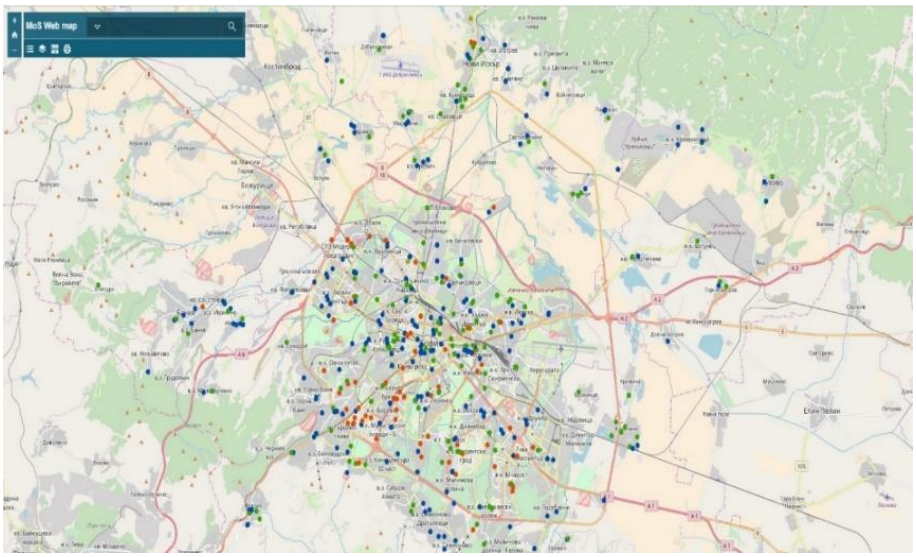

Контакти с дирекция „Аварийна помощ и превенция“:

Директор на дирекцията Красимир Димитров - k.dimitrov@sofia.bg

Оперативен дежурен - 02/9041315, 0888584335, odc_pavlovo@sofia.bg

Адрес: София 1618, кв. Павлово, ул. „Деспот Слав“ 19