СТОЛИЧНА ОБЩИНА
ДИРЕКЦИЯ „АВАРИЙНА ПОМОЩ И ПРЕВЕНЦИЯ“
София 1618, кв. Павлово, ул. „Деспот Слав“ 19, дежурен 02/9041315, app@sofia.bg

Б Ю Л Е Т И Н

на дирекция „Аварийна помощ и превенция“

За периода от 08.00 часа на 30.05.2020 г. до 08.00 часа на 31.05.2020 г. в Оперативния дежурен център на дирекция „Аварийна помощ и превенция“ са приети и отработени 102 сигнала:

1. Сигнали, свързани със заплахи за живота и здравето на хората	**23**
Шумни дейности (работа с машини, силна музика, викове на хора)	15
Проблеми със здравето на хората (припаднали, временно разстройство)	4
ПТП с пострадали хора	3
Опасни ел. съоръжения (трафопостове, ел. табла, стълбове)	0
Опасни дървета и клони	1
Опасни сгради и фасади	0
Опасни шахти	0
Завирявания и наводнения	3
2. Сигнали, свързани с нарушения на обществения ред	**29**
Неправилно паркиране (на тротоари, пред гаражи, магазини и др.)	15
Нарушаване на обществения ред (хулигански прояви)	5
Неработещи светофари	2
Движение на ППС с висока скорост (гонки) и др. нарушения на ЗДП	4
Затруднения в движението на градския транспорт и трафика на ППС	0
Проблеми с уличното осветление	3
3. Сигнали, свързани с опазване на околната и градската среда	**13**
Проблеми с животни (кучета, коне, котки, пчели, змии и др.)	4
Проблеми на пътните платна и тротоарите	5
Теч на вода	3
Нарушения при строителни дейности	0
Сечене на дървета и чупене на клони	0
Опасни вещества или миризми (химически)	1
4. Сигнали, свързани с опазване на имуществото	**7**
Локални пожари (битови, автомобили, контейнери за отпадъци)	3
ПТП без пострадали хора (само материални щети)	3
ПТП без пострадали с нарушена инфраструктура	1
Изоставен багаж	0
Кражби на имущество	0
5. Сигнали свързани с неспазване на наредба на Столична община за COVID-19	**10**
6. Други	**20**
Общ брой сигнали:	**102**

ОКОЛНА СРЕДА

Установени са следните характеристики и състояния на различни компоненти на околната среда на територията на Столична община (СО):

1. Въздух
- температура на въздуха – от 8°C до 18°C
- запрашеност с ФПЧ10 – няма превишение на праговите стойности (норма до 50 µg/m3)
- движение на въздуха – 2.2 m/s
- влажност – 57% ~ 84%

2. Води
- състояние на водоемите – в норма
- нивата на реките – в норма
- вероятност за валежи – 45%
- количество валежи – 0.8 mm

3. Код за пожароопасност – „Син“ – Съществуващи пожари се самозагасяват и е малко вероятно да възникват нови. Жизнени пожари са възможни само като тлеене в дълбоки сухи слоеве.

4. Код за опасни явления – „Зелен“ – Няма опасност.

СЕДМИЧНА ПРОГНОЗА ЗА ВРЕМЕТО

ДЕЙСТВИЯ НА ДЕЖУРНИТЕ ЕКИПИ ПО СИГНАЛИ

Дежурните екипи на дирекция „Аварийна помощ и превенция“ са осъществили своевременна **реакция на 5 спешни сигнали** за инциденти, бедствия и аварии или предпоставки за възникването им.

1. Отстраняване на опасен клон на дърво в ж.к. „Младост - 1“

2. Премахване на опасно дърво в местността „Златните мостове“ на ПП „Витоша“.

3. Отстраняване на паднал върху автомобили клон на дърво на ул. „Кестенова гора“.



4. Съдействие на РУ – Кремиковци СДВР и ЦГМ за репатриране на моторни превозни средства.



5. Съдействие и обезопасяване на пътнотранспортно произшествие с нарушена инфраструктура на бул. „Александър Малинов“






ПРЕВАНТИВНА ДЕЙНОСТ НА ДЕЖУРНИТЕ ЕКИПИ

Дежурните екипи на дирекция „Аварийна помощ и превенция“ са извършили 40 обхода на територията на Столична община с цел оглед за наводнения, състояние на реките и обезопасяване на компрометирани елементи от градската среда.

Връчване на благодарствен адрес на ръководството на Дирекция “Аварийна помощ и превенция от живущите в бл. 9, гр. Бухово.

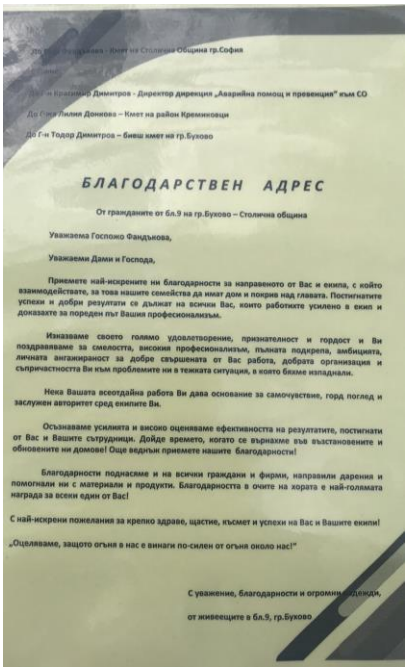

До Г-н Кръстьо Димитров - Директор дирекция „Аварийна помощ и превенция“ към СО

До Г-жа Лилия Донкова – Кмет на район Кремиковци

До Г-н Тодор Димитров – бивш кмет на гр.Бухово

БЛАГОДАРСТВЕН АДРЕС

От гражданите от бл.9 на гр.Бухово – Столична община

Уважаема Госпожо Фандъкова,

Уважаеми Дами и Господа,

Приемете най-искрените ни благодарности за направеното от Вас и екипа, с който взаимодействате, за това нашите семейства да имат дом и покрив над главата. Постигнатите успехи и добри резултати се дължат на всички Вас, които работите усилено в екип и доказвате за пореден път Вашия професионализъм.

Изказваме своето голямо удовлетворение, признателност и гордост и Ви поздравяваме за смелостта, високия професионализъм, пълната подкрепа, амбицията, личната ангажираност за добре свършената от Вас работа, добрата организация и съпричастността Ви към проблемите ни в тежката ситуация, в която бяхме изпаднали.

Нека Вашата всеотдайна работа Ви дава основание за самочувствие, горд поглед и заслужен авторитет сред екипите Ви.

Осъзнаваме усилията и високо оценяваме ефективността на резултатите, постигнати от Вас и Вашите сътрудници. Дойде времето, когато се върнахме във възстановените и обновените ни домове! Още веднъж приемете нашите благодарности!

Благодарности подпасяме и на всички граждани и фирми, направили дарения и помогнали ни с материали и продукти. Благодарността в очите на хората е най-голямата награда за всеки един от Вас!

С най-искрени пожелания за крепко здраве, щастие, късмет и успехи на Вас и Вашите екипи!

„Оцеляваме, защото огънят в нас е винаги по-силен от огъня около нас!“

С уважение, благодарности и огромна надежди,

от живеещите в бл.9, гр.Бухово

СЪСТОЯНИЕ НА ХИДРОТЕХНИЧЕСКИТЕ СЪОРЪЖЕНИЯ

1. Състояние на язовирите:

Микроязовир Мърчаево – нивото на водата е 0,60 м. под преливния ръб, не се изпуска.
Язовир Филиповци – нивото на водата е 5,80 м. под нивото на преливния ръб, не се изпуска.
Язовир Суходол-2 – нивото на водата е 1 м под преливния ръб, изпуска се с 60 л/сек.
Язовир Иваняне – нивото на водата е на нивото на преливния ръб, изпуска се със 150 л/сек.
Микроязовир Мрамор – нивото на водата е 0,03 м под преливния ръб, не се изпуска.
Микроязовир Бистрица – свободен обем 100 %.

Язовир Искър – свободен обем 17,7 %, налично количество вода 539 492 865 м3.
Язовир Пасарел – свободен обем 19 %.
Бент Панчарево – свободен обем 20 %, изпуска се с 5 м3/сек.
Язовир Огняново – свободен обем 12 000 000 м3, налично количество вода 20 000 000 м3, санитарно изпускане с 90 л/сек.
Язовир Бели Искър – налично количество вода 9 905 900 м3.
Хвостохранилище Бухово – няма вливане на вода.

2. Състояние на реките:

Реките текат в коритата си без опасност от разливи. Нивото на река Искър при водосбора в района на гр. Нови Искър е 58 см, понижение с 16 см.

Система за наблюдение на уличното осветление.

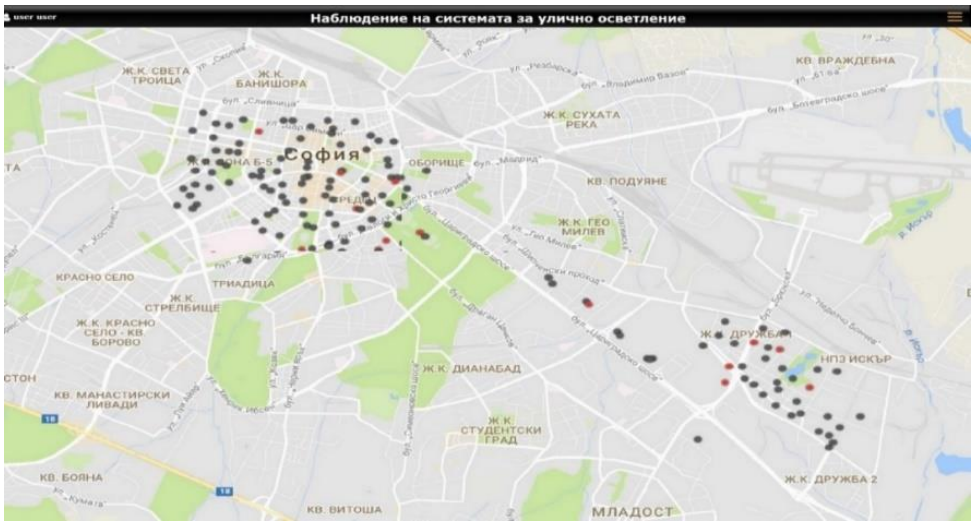

Система за мониторинг на планови и аварийни ремонти на „Софийска вода“ АД

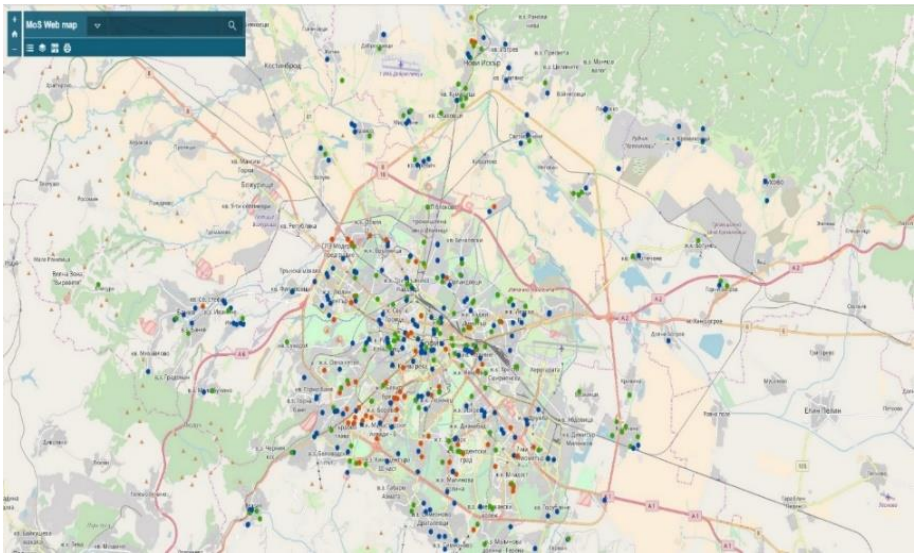

Контакти с дирекция „Аварийна помощ и превенция“:

Директор на дирекцията Красимир Димитров - k.dimitrov@sofia.bg

Оперативен дежурен - 02/9041315, 0888584335, odc_pavlovo@sofia.bg

Адрес: София 1618, кв. Павлово, ул. „Деспот Слав“ 19