



СТОЛИЧНА ОБЩИНА
ДИРЕКЦИЯ „АВАРИЙНА ПОМОЩ И ПРЕВЕНЦИЯ“
София 1618, кв. Павлово, ул. „Деспот Слав“ 19, дежурен 02/9041315, app@sofia.bg

Б Ю Л Е Т И Н

на дирекция „Аварийна помощ и превенция“

За периода от 08.00 часа на 28.03.2020 г. до 08.00 часа на 29.03.2020 г. в Оперативния дежурен център на дирекция „Аварийна помощ и превенция“ са приети и отработени 344 сигнала:

1. Сигнали, свързани със заплахи за живота и здравето на хората	21
Шумни дейности (работа с машини, силна музика, викове на хора)	14
Проблеми със здравето на хората (припаднали, временно разстройство)	1
ПТП с пострадали хора	0
Опасни ел. съоръжения (трафопостове, ел. табла, стълбове)	3
Опасни дървета и клони	1
Опасни сгради и фасади	1
Опасни шахти	1
Завирявания, наводнения, залежавания и ледени висулки	0
2. Сигнали, свързани с нарушения на обществения ред	39
Неправилно паркиране (на тротоари, пред гаражи, магазини и др.)	6
Нарушаване на обществения ред (хулигански прояви)	28
Неработещи светофари	0
Движение на ППС с висока скорост (гонки) и др. нарушения на ЗДП	4
Затруднения в движението на градския транспорт и трафика на ППС	0
Проблеми с уличното осветление	1
3. Сигнали, свързани с опазване на околната и градската среда	24
Проблеми с животни (кучета, коне, котки, пчели, змии и др.)	10
Проблеми на пътните платна и тротоарите	5
Теч на вода	7
Нарушения при строителни дейности	0
Сечене на Дървета и Чупене на клони	2
Опасни вещества или миризми (химически)	0
4. Сигнали, свързани с опазване на имуществото	7
Локални пожари (битови, автомобили, контейнери за отпадъци)	4
ПТП без пострадали хора (само материални щети)	3
ПТП без пострадали с нарушена инфраструктура	0
Изоставен багаж	0
Кражби на имущество	0
5. Сигнали свързани с неспазване на наредба на Столична община за COVID-19	245
6. Други	8
Общ брой сигнали:	344

ОКОЛНА СРЕДА

Установени са следните характеристики и състояния на различни компоненти на околната среда на територията на Столична община (СО):

1. Въздух

- температура на въздуха – от 3°C до 14°C
- запрашеност с ФПЧ10 – няма превишение на праговите стойности (норма до 50 µg/m³)
- движение на въздуха – 0.0 m/s
- влажност – 35% ~ 96%

2. Води

- състояние на водоемите – в норма
- нивата на реките – в норма
- вероятност за валежи – 27%
- количество валежи – 0.1 mm

3. Код за пожароопасност – „Син“ – Съществуващи пожари се самозагасяват и е малко вероятно да възникват нови. Жизнени пожари са възможни само като тлеене в дълбоки сухи слоеве.

4. Код за опасни явления – „Зелен“ – няма опасност.



СЕДМИЧНА ПРОГНОЗА ЗА ВРЕМЕТО




ДЕЙСТВИЯ НА ДЕЖУРНИТЕ ЕКИПИ ПО СИГНАЛИ

Дежурните екипи на дирекция „Аварийна помощ и превенция“ са осъществили своевременна реакция на 14 спешни сигнали за инциденти, бедствия и аварии или предпоставки за възникването им.

Съдействие на общинско предприятие „Социален патронаж“ при доставка на продукти от първа необходимост на хора в неравностойно положение.





ПРЕВАНТИВНА ДЕЙНОСТ НА ДЕЖУРНИТЕ ЕКИПИ

Дежурните екипи на дирекция „Аварийна помощ и превенция“ са извършили 29 обхода на територията на Столична община с цел оглед за наводнения, състояние на реките и обезопасяване на компрометирани елементи от градската среда.

СЪСТОЯНИЕ НА ХИДРОТЕХНИЧЕСКИТЕ СЪОРЪЖЕНИЯ

1. Състояние на язовирите:

Микроязовир Мърчаево – нивото на водата е 0,60 м под преливния ръб, не се изпуска.
Язовир Филиповци – нивото на водата е 6 м под нивото на преливния ръб, изпуска се с 30 л/сек.

Язовир Суходол-2 – нивото на водата е 1,10 м под преливния ръб, изпуска се със 150 л/сек.

Микроязовир Мрамор – нивото на водата е 0,07 м под преливния ръб, изпуска се със 50 л/сек.

Язовир Иваняне – нивото на водата е на нивото на преливния ръб, изпуска се със 150 л/сек.

Микроязовир Бистрица – свободен обем 100 %.

Язовир Искър – свободен обем 28,7 %, налично количество вода 467 499 312 м³.

Язовир Пасарел – свободен обем 21,4 %.

Бент Панчарево – свободен обем 20 %, изпуска се с 1,5 м³/сек.

Язовир Огняново – свободен обем 12 500 000 м³, налично количество вода 19 500 000 м³, санитарно изпускане с 90 л/сек.

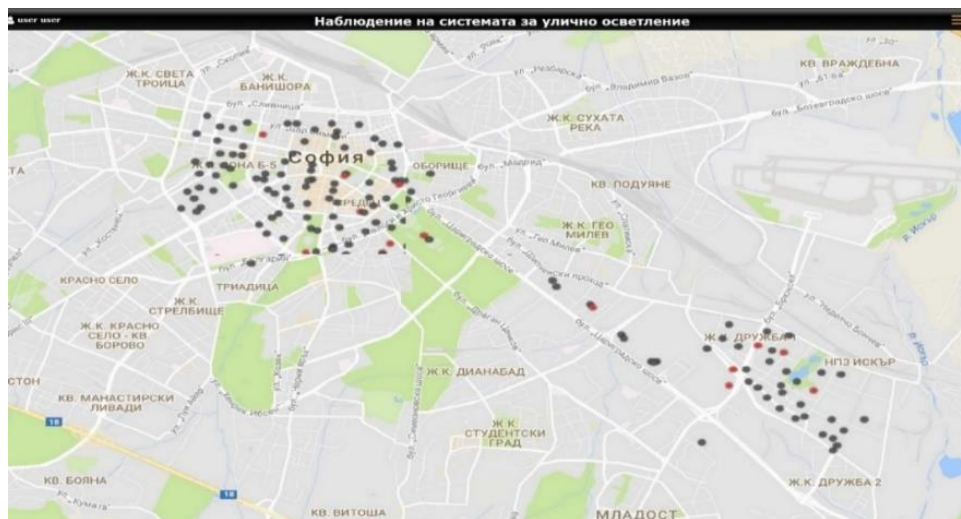
Язовир Бели Искър – налично количество вода 6 603 500 м³.

Хвостохранилище Бухово – няма вливане на вода.

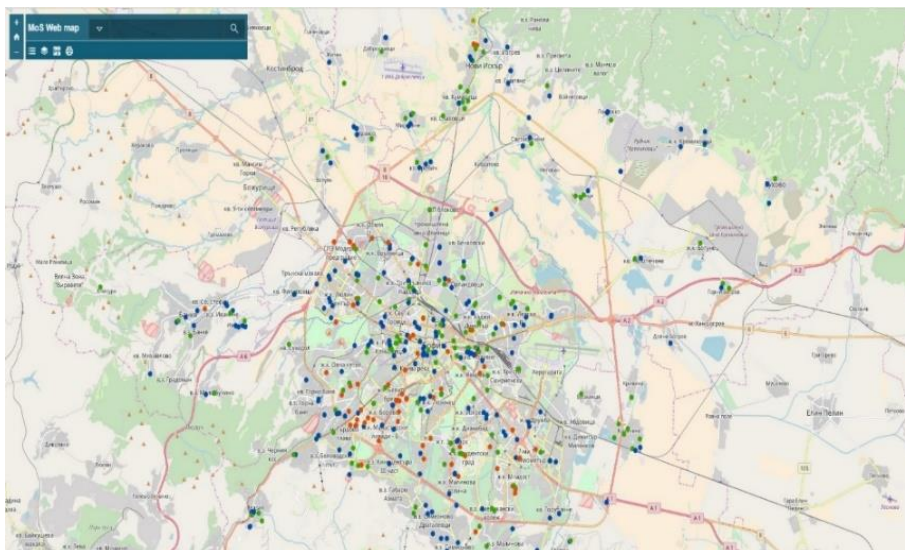
2. Състояние на реките:

Реките текат в коритата си без опасност от разливи. Нивото на река Искър при водосбора в района на гр. Нови Искър е 50 см., повишение с 6 см.

Система за наблюдение на уличното осветление.



Система за мониторинг на планови и аварийни ремонти на „Софийска вода“ АД



Контакти с дирекция „Аварийна помощ и превенция“:

Директор на дирекцията Красимир Димитров - k.dimitrov@sofia.bg

Оперативен дежурен - 02/9041315, 0888584335, odc_pavlovo@sofia.bg

Адрес: София 1618, кв. Павлово, ул. „Деспот Слав“ 19