



СТОЛИЧНА ОБЩИНА
ДИРЕКЦИЯ „АВАРИЙНА ПОМОЩ И ПРЕВЕНЦИЯ“
София 1618, кв. Павлово, ул. „Деспот Слав“ 19, дежурен 02/9041315, app@sofia.bg

Б Ю Л Е Т И Н

на дирекция „Аварийна помощ и превенция“

За периода от 08.00 часа на 13.02.2020 г. до 08.00 часа на 14.02.2020 г. в Оперативния дежурен център на дирекция „Аварийна помощ и превенция“ са приети и отработени 158 сигнала:

1. Сигнали, свързани със заплахи за живота и здравето на хората	23
Шумни дейности (работа с машини, силна музика, викове на хора)	20
Проблеми със здравето на хората (припаднали, временно разстройство)	1
ПТП с пострадали хора	1
Опасни ел. съоръжения (трафопостове, ел. табла, стълбове)	1
Опасни дървета и клони	0
Опасни сгради и фасади	0
Опасни шахти	0
Завирявания, наводнения, залежавания и ледени висулки	0
2. Сигнали, свързани с нарушения на обществения ред	50
Неправилно паркиране (на тротоари, пред гаражи, магазини и др.)	38
Нарушаване на обществения ред (хулигански прояви)	3
Неработещи светофари	3
Движение на ППС с висока скорост (гонки) и др. нарушения на ЗДП	3
Затруднения в движението на градския транспорт и трафика на ППС	2
Проблеми с уличното осветление	4
3. Сигнали, свързани с опазване на околната и градската среда	29
Проблеми с животни (кучета, коне, котки, пчели, змии и др.)	11
Проблеми на пътните платна и тротоарите	9
Теч на вода	5
Нарушения при строителни дейности	5
Сечене на Дървета и Чупене на клони	0
Опасни вещества или миризми (химически)	0
4. Сигнали, свързани с опазване на имуществото	54
Локални пожари (битови, автомобили, контейнери за отпадъци)	14
ПТП без пострадали хора (само материални щети)	6
ПТП без пострадали с нарушена инфраструктура	0
Изоставен багаж	0
Кражби на имущество	0
5. Други	34
Общ брой сигнали:	158

ОКОЛНА СРЕДА

Установени са следните характеристики и състояния на различни компоненти на околната среда на територията на Столична община (СО):

1. Въздух

- температура на въздуха – от -3°C до 9°C
- запрашеност с ФПЧ10 – няма превишение на праговите стойности (норма до $50 \mu\text{g}/\text{m}^3$)
- движение на въздуха – 0.6 m/s
- влажност – 31% – 95%

2. Води

- състояние на водоемите – в норма
- нивата на реките – в норма
- вероятност за валежи – 99%
- количество валежи – 0.2 mm

3. Код за пожароопасност – „Син“ – Съществуващи пожари се самозагасяват и е малко вероятно да възникват нови. Жизнени пожари са възможни само като тлеене в дълбоки сухи слоеве..

4. Код за опасни явления – „Зелен“ – Без опасни явления.

СЕДМИЧНА ПРОГНОЗА ЗА ВРЕМЕТО



ДЕЙСТВИЯ НА ДЕЖУРНИТЕ ЕКИПИ ПО СИГНАЛИ

Дежурните екипи на дирекция „Аварийна помощ и превенция“ са осъществили своевременна реакция на 4 спешни сигнала за инциденти, бедствия и аварии или предпоставки за възникването им.

1. Отстраняване на паднало дърво на ул. „Филип Кутев“.



2. Обезопасяване на опасни плочки на тротоара на ул „Черковна и ул. „Оборище“.



3. Отстраняване на паднал клон на ул. „Константин Иречек“.




4. Отстраняване на паднал знак на ул. „Г.С. Раковски“.



ПРЕВАНТИВНА ДЕЙНОСТ НА ДЕЖУРНИТЕ ЕКИПИ

Дежурните екипи на дирекция „Аварийна помощ и превенция“ са извършили 51 обхода на територията на Столична община с цел оглед за заледявания , опасни ледени висулки , наводнения, състояние на реките и обезопасяване на компрометирани елементи от градската среда.



СЪСТОЯНИЕ НА ХИДРОТЕХНИЧЕСКИТЕ СЪОРЪЖЕНИЯ

1. Състояние на язовирите:

1.1. Микроязовир Мърчаево – нивото на водата е 0,60 м под преливния ръб, не се изпуска.

1.2. Язовир Филиповци – нивото на водата е 5 м под нивото на преливния ръб, изпуска се с 50 л/сек.

1.3. Язовир Суходол-2 – нивото на водата е 1,20 м под преливния ръб, изпуска се със 80 л/сек.

1.4. Микроязовир Мрамор – нивото на водата е 0,12 м под преливния ръб, изпуска се със 50 л/сек.

1.5. Язовир Иваняне – нивото на водата е на нивото на преливния ръб, изпуска се със 150 л/сек.

1.6. Микроязовир Бистрица – свободен обем 100 %.

1.7. Язовир Искър – свободен обем 31,9 %, налично количество вода 446 193 535 м³.

1.8. Язовир Пасарел – свободен обем 17,1 %.

1.9. Бент Панчарево – свободен обем 20 %, изпуска се с 1,5 м³/сек.

1.10. Язовир Огняново – свободен обем 12 500 000 м³, налично количество вода 19 500 000 м³, санитарно изпускане с 90 л/сек.

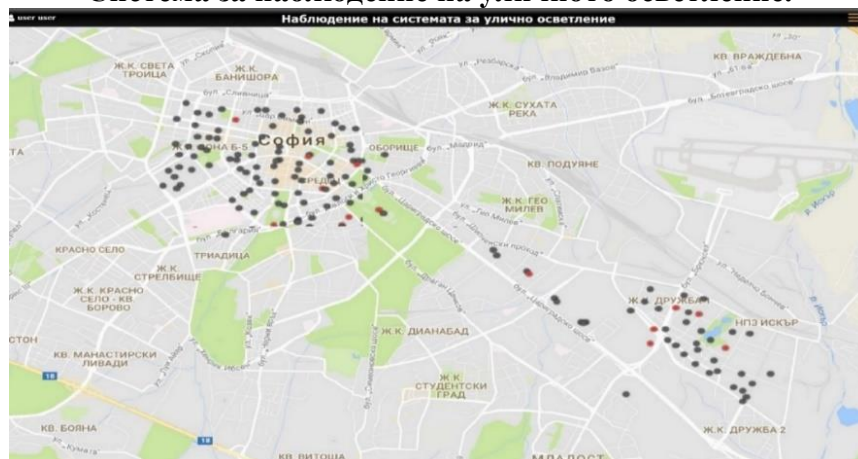
1.11. Язовир Бели Искър – налично количество вода 9 105 700 м³.

1.12. Хвостохранилище Бухово – няма вливане на вода.

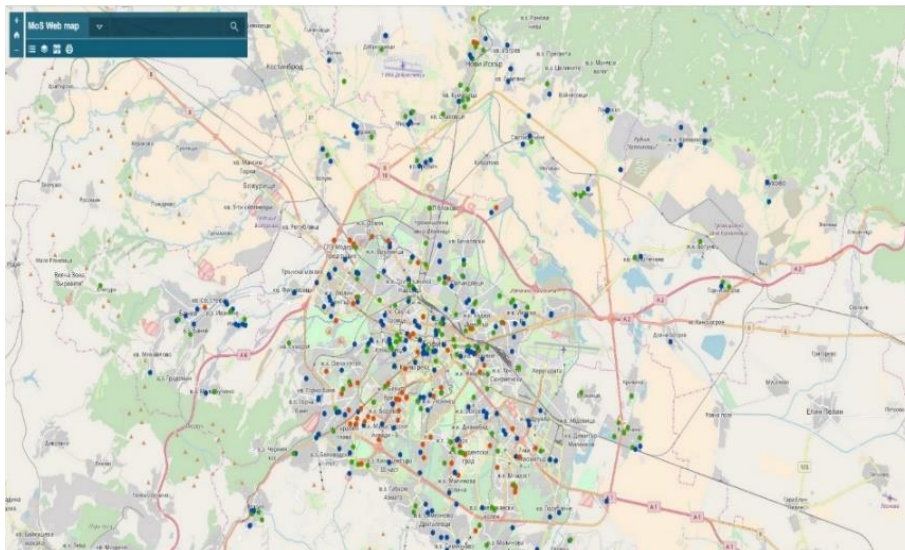
2. Състояние на реките:

Реките текат в коритата си без опасност от разливи. Нивото на река Искър при водосбора в района на гр. Нови Искър е 26 см., понижение с 6 см.

Система за наблюдение на уличното осветление.



Система за мониторинг на планови и аварийни ремонти на „Софийска вода“ АД



Контакти с дирекция „Аварийна помощ и превенция“:

Директор на дирекцията Красимир Димитров - k.dimitrov@sofia.bg

Оперативен дежурен - 02/9041315, 0888584335, odc_pavlovo@sofia.bg

Адрес: София 1618, кв. Павлово, ул. „Деспот Слав“ 19