



СТОЛИЧНА ОБЩИНА  
ДИРЕКЦИЯ „АВАРИЙНА ПОМОЩ И ПРЕВЕНЦИЯ“  
София 1618, кв. Павлово, ул. „Деспот Слав“ 19, дежурен 02/9041315, app@sofia.bg

## Б Ю Л Е Т И Н

на дирекция „Аварийна помощ и превенция“

За периода от 08.00 часа на 14.02.2020 г. до 08.00 часа на 15.02.2020 г. в Оперативния дежурен център на дирекция „Аварийна помощ и превенция“ са приети и отработени 108 сигнала:

<b>1. Сигнали, свързани със заплахи за живота и здравето на хората</b>	<b>12</b>
Шумни дейности (работа с машини, силна музика, викове на хора)	4
Проблеми със здравето на хората (припаднали, временно разстройство)	2
ПТП с пострадали хора	4
Опасни ел. съоръжения (трафопостове, ел. табла, стълбове)	1
Опасни дървета и клони	0
Опасни сгради и фасади	0
Опасни шахти	1
Завирявания, наводнения, залежавания и ледени висулки	1
<b>2. Сигнали, свързани с нарушения на обществения ред</b>	<b>43</b>
Неправилно паркиране (на тротоари, пред гаражи, магазини и др.)	35
Нарушаване на обществения ред (хулигански прояви)	6
Неработещи светофари	1
Движение на ППС с висока скорост (гонки) и др. нарушения на ЗДП	0
Затруднения в движението на градския транспорт и трафика на ППС	0
Проблеми с уличното осветление	1
<b>3. Сигнали, свързани с опазване на околната и градската среда</b>	<b>17</b>
Проблеми с животни (кучета, коне, котки, пчели, змии и др.)	5
Проблеми на пътните платна и тротоарите	10
Теч на вода	2
Нарушения при строителни дейности	0
Сечене на Дървета и Чупене на клони	0
Опасни вещества или миризми (химически)	0
<b>4. Сигнали, свързани с опазване на имуществото</b>	<b>36</b>
Локални пожари (битови, автомобили, контейнери за отпадъци)	10
ПТП без пострадали хора (само материални щети)	3
ПТП без пострадали с нарушена инфраструктура	1
Изоставен багаж	2
Кражби на имущество	0
<b>5. Други</b>	<b>20</b>
<b>Общ брой сигнали:</b>	<b>108</b>

## ОКОЛНА СРЕДА

Установени са следните характеристики и състояния на различни компоненти на околната среда на територията на Столична община (СО):

### 1. Въздух

- температура на въздуха – от 2°C до 6°C
- запрашеност с ФПЧ10 – няма превишение на праговите стойности (норма до 50 µg/m<sup>3</sup>)
- движение на въздуха – 2.0 m/s
- влажност – 54% – 100%

### 2. Води

- състояние на водоемите – в норма
- нивата на реките – в норма
- вероятност за валежи – 31%
- количество валежи – 1.4 mm

**3. Код за пожароопасност** – „Син“ – Съществуващи пожари се самозагасяват и е малко вероятно да възникват нови. Жизнени пожари са възможни само като тлеене в дълбоки сухи слоеве..

**4. Код за опасни явления** – „Зелен“ – Без опасни явления.

## СЕДМИЧНА ПРОГНОЗА ЗА ВРЕМЕТО



## ДЕЙСТВИЯ НА ДЕЖУРНИТЕ ЕКИПИ ПО СИГНАЛИ

Дежурните екипи на дирекция „Аварийна помощ и превенция“ са осъществили своевременна реакция на 7 спешни сигнала за инциденти, бедствия и аварии или предпоставки за възникването им.

### 1. Съдействие на ПБЗН при пожар на апартамент в жк. „Надежда“-1



### 2. Отворен капак на шахта-МС Бизнес парк



### 3. Съдействие на Софийска вода на улица „Тумба“




### 4. Разместен капак на дъждоприемна шахта на булевард „Генерал Едуард Тотлебен“



### 5. Паднал пътен знак на тротоара на улица „Околовръстен път“



### 6. Съдействие и обезопасяване при почистването на булевард „Симеоновско шосе“



### 7. Съдействие на ПБЗН при пожар на булевард „Свети Климент Охридски“



## ПРЕВАНТИВНА ДЕЙНОСТ НА ДЕЖУРНИТЕ ЕКИПИ

Дежурните екипи на дирекция „Аварийна помощ и превенция“ са извършили 39 обхода на територията на Столична община с цел оглед за заледявания , опасни ледени висулки , наводнения, състояние на реките и обезопасяване на компрометирани елементи от градската среда.



# СЪСТОЯНИЕ НА ХИДРОТЕХНИЧЕСКИТЕ СЪОРЪЖЕНИЯ

## 1. Състояние на язовирите:

1.1. Микроязовир Мърчаево – нивото на водата е 0,60 м под преливния ръб, не се изпуска.

1.2. Язовир Филиповци – нивото на водата е 5 м под нивото на преливния ръб, изпуска се с 50 л/сек.

1.3. Язовир Суходол-2 – нивото на водата е 1,20 м под преливния ръб, изпуска се със 80 л/сек.

1.4. Микроязовир Мрамор – нивото на водата е 0,13 м под преливния ръб, изпуска се със 50 л/сек.

1.5. Язовир Иваняне – нивото на водата е на нивото на преливния ръб, изпуска се със 150 л/сек.

1.6. Микроязовир Бистрица – свободен обем 100 %.

1.7. Язовир Искър – свободен обем 31,9 %, налично количество вода 446 193 535 м<sup>3</sup>.

1.8. Язовир Пасарел – свободен обем 14,9 %.

1.9. Бент Панчарево – свободен обем 21 %, изпуска се с 1,5 м<sup>3</sup>/сек.

1.10. Язовир Огняново – свободен обем 12 500 000 м<sup>3</sup>, налично количество вода 19 500 000 м<sup>3</sup>, санитарно изпускане с 90 л/сек.

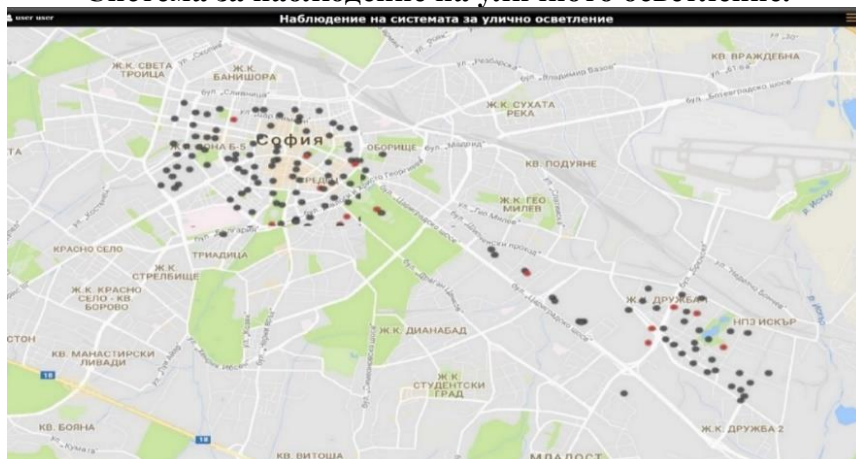
1.11. Язовир Бели Искър – налично количество вода 9 085 700 м<sup>3</sup>.

1.12. Хвостохранилище Бухово – няма вливане на вода.

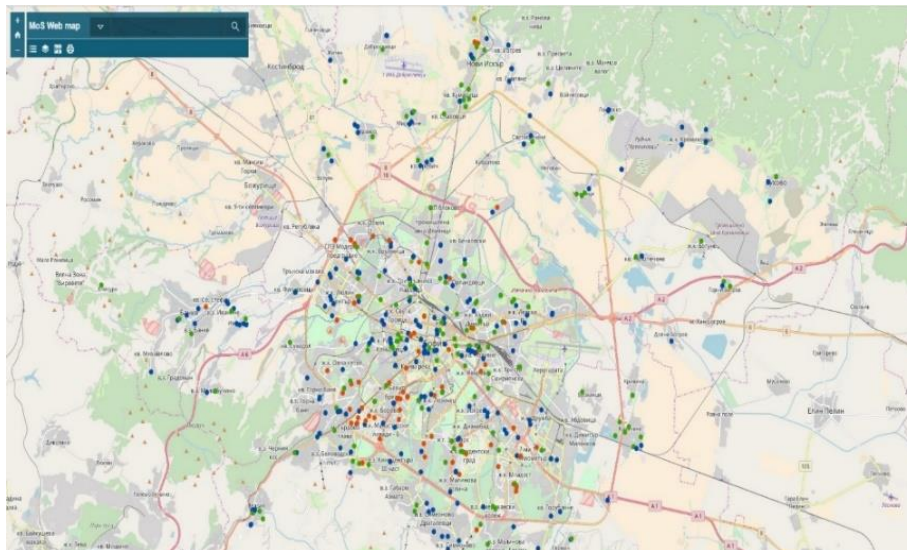
## 2. Състояние на реките:

Реките текат в коритата си без опасност от разливи. Нивото на река Искър при водосбора в района на гр. Нови Искър е 24 см., понижение с 2 см.

Система за наблюдение на уличното осветление.



## Система за мониторинг на планови и аварийни ремонти на „Софийска вода“ АД



Контакти с дирекция „Аварийна помощ и превенция“:

Директор на дирекцията Красимир Димитров - [k.dimitrov@sofia.bg](mailto:k.dimitrov@sofia.bg)

Оперативен дежурен - 02/9041315, 0888584335, [odc\\_pavlovo@sofia.bg](mailto:odc_pavlovo@sofia.bg)

Адрес: София 1618, кв. Павлово, ул. „Деспот Слав“ 19