



СТОЛИЧНА ОБЩИНА
ДИРЕКЦИЯ „АВАРИЙНА ПОМОЩ И ПРЕВЕНЦИЯ“
София 1618, кв. Павлово, ул. „Деспот Слав“ 19, дежурен 02/9041315, app@sofia.bg

Б Ю Л Е Т И Н

на дирекция „Аварийна помощ и превенция“

За периода от 08.00 часа на 21.10.2019 г. до 08.00 часа на 22.10.2019 г. в Оперативния дежурен център на дирекция „Аварийна помощ и превенция“ са приети и отработени **181** сигнала:

1. Сигнали, свързани със заплахи за живота и здравето на хората	55
Шумни дейности (работа с машини, силна музика, викове на хора)	27
Проблеми със здравето на хората (припаднали, временно разстройство)	21
ПТП с пострадали хора	5
Опасни ел. съоръжения (трафопостове, ел. табла, стълбове)	2
Опасни дървета и клони	0
Опасни сгради и фасади	0
Опасни шахти	0
Завирявания и Наводнения	0
2. Сигнали, свързани с нарушения на обществения ред	85
Неправилно паркиране (на тротоари, пред гаражи, магазини и др.)	64
Нарушаване на обществения ред (хулигански прояви)	15
Неработещи светофари	4
Движение на ППС с висока скорост (гонки) и др. нарушения на ЗДП	1
Затруднения в движението на градския транспорт и трафика на ППС	1
Проблеми с уличното осветление	0
3. Сигнали, свързани с опазване на околната и градската среда	30
Проблеми с животни (кучета, коне, котки, пчели, змии и др.)	16
Проблеми на пътните платна и тротоарите	8
Теч на вода	3
Нарушения при строителни дейности	1
Сечене на Дървета и Чупене на клони	1
Опасни вещества или миризми (химически)	1
4. Сигнали, свързани с опазване на имуществото	31
Локални пожари (битови, автомобили, контейнери за отпадъци)	15
ПТП без пострадали хора (само материални щети)	5
ПТП без пострадали с нарушена инфраструктура	0
Изоставен багаж	3
Кражби на имущество	0
5. Други	8
Общ брой сигнали:	181

ОКОЛНА СРЕДА

Установени са следните характеристики и състояния на различни компоненти на околната среда на територията на Столична община (СО):

1. Въздух

- температура на въздуха – от 7°C до 24°C
- загаденост с ФПЧ10 – няма превишение на праговите стойности (норма до 50 µg/m³)
- движение на въздуха – 1,1 m/s
- влажност –30~ 92%

2. Води

- състояние на водоемите – в норма
- нивата на реките – в норма
- вероятност за валежи – 1%
- количество валежи – 0,0 mm

3. Код за пожароопасност - „Зелен“ – Възможни са леки и бавно развиващи се пожари..

4. Код за опасни явления – „Зелен“ – Без опасни явления.


СЕДМИЧНА ПРОГНОЗА ЗА ВРЕМЕТО



ДЕЙСТВИЯ НА ДЕЖУРНИТЕ ЕКИПИ ПО СИГНАЛИ

Дежурните екипи на дирекция „Аварийна помощ и превенция“ са осъществили своевременна реакция на 4 спешни сигнала за инциденти, бедствия и аварии или предпоставки за възникването им.

1. Обезопасяване на пропаднала шахта на бул. „Витоша“ №17.




2. Отстраняване на стърчащи опасни елементи на бул. „Васил Левски“ №68.



3. Обезопасяване на участък при търсене на снаряд на ул. „Захарий Княжевски“ №12.



4. Отводняване на подлеза на пл. „Орлов мост“, подлез „Царевец“.



ПРЕВАНТИВНА ДЕЙНОСТ НА ДЕЖУРНИТЕ ЕКИПИ

Дежурните екипи на дирекция „Аварийна помощ и превенция“ са извършили 30 обхода на територията на Столична община с цел оглед за наводнения, състояние на реките и обезопасяване на компрометирани елементи от градската среда

СЪСТОЯНИЕ НА ХИДРОТЕХНИЧЕСКИТЕ СЪОРЪЖЕНИЯ

1. Състояние на язовирите:

1.1. Микроязовир Мърчаево – нивото на водата е 0,60 м под преливния ръб, не се изпуска под наблюдение.

1.2. Язовир Филиповци – нивото на водата е 5 м под нивото на преливния ръб, изпуска се с 50 л/сек.

1.3. Язовир Суходол-2 – нивото на водата е 1,15 м под преливния ръб, изпуска се с 110 л/сек.

1.4. Микроязовир Мрамор – нивото на водата е 0,09 м под нивото на преливния ръб, изпуска се със 20 л/сек.

1.5. Язовир Иваняне – нивото на водата е на нивото на преливния ръб, изпуска се с 150 л/сек.

1.6. Микроязовир Бистрица – свободен обем 100 %.

1.7. Язовир Искър – свободен обем 27.4 %, налично количество вода 475 977 798.

1.8. Язовир Пасарел – свободен обем 14,4 %.

1.9. Бент Панчарево – свободен обем 25 %, изпуска се с 1 м³/сек.

1.10. Язовир Огняново – свободен обем 11 720 000 м³, налично количество вода 20 280 000 м³, санитарно изпускане с 90 л/сек.

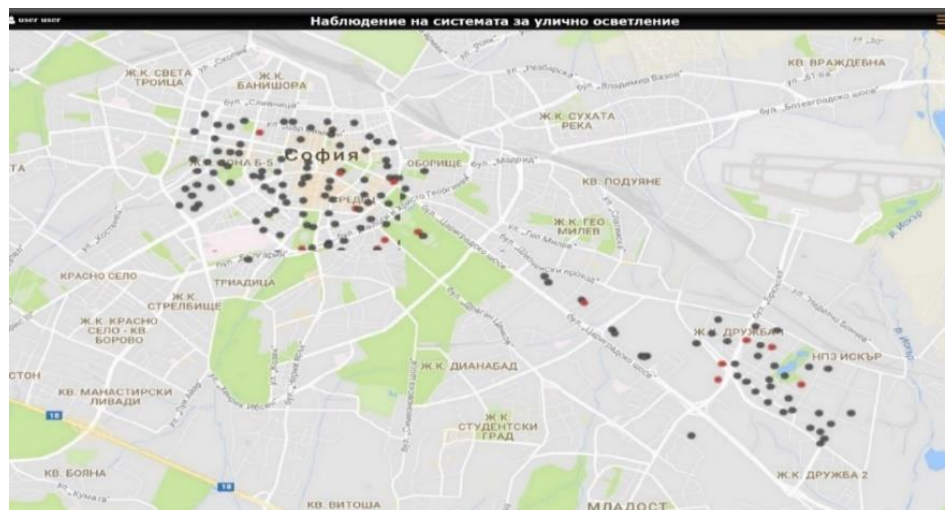
1.11. Язовир Бели Искър – налично количество вода 6 444 300 м³.

1.12. Хвостохранилище Бухово – няма вливане на вода.

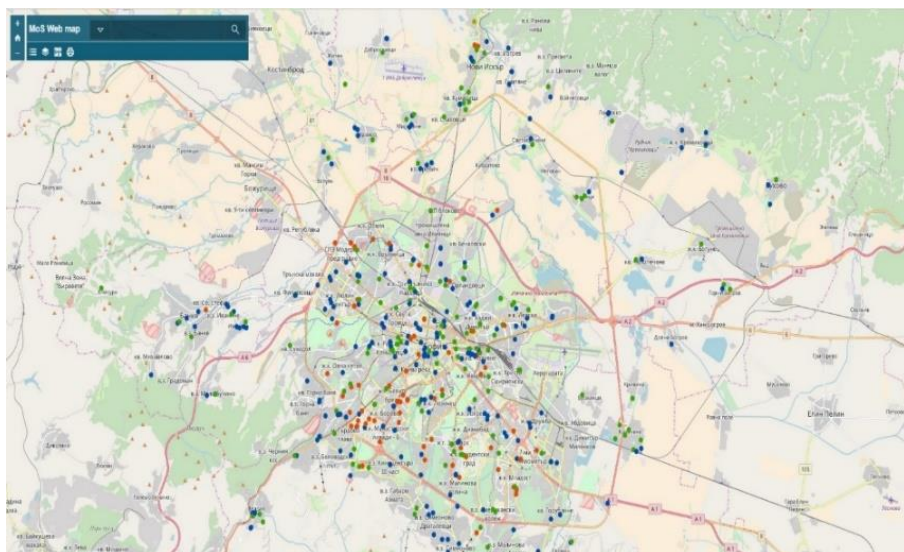
2. Състояние на реките:

Реките текат в коритата си без опасност от разливи. Нивото на река Искър при водосбора в района на гр. Нови Искър е –12 см., повишение с 2 см..

Система за наблюдение на уличното осветление.



Система за мониторинг на планови и аварийни ремонти на „Софийска вода“ АД



Контакти с дирекция „Аварийна помощ и превенция“:

Директор на дирекцията Красимир Димитров - k.dimitrov@sofia.bg

Оперативен дежурен - 02/9041315, 0888584335, odc_pavlovo@sofia.bg

Адрес: София 1618, кв. Павлово, ул. „Деспот Слав“ 19