



СТОЛИЧНА ОБЩИНА
ДИРЕКЦИЯ „АВАРИЙНА ПОМОЩ И ПРЕВЕНЦИЯ“
София 1618, кв. Павлово, ул. „Деспот Слав“ 19, дежурен 02/9041315, app@sofia.bg

Б Ю Л Е Т И Н

на дирекция „Аварийна помощ и превенция“

За периода от 08.00 часа на 09.10.2019 г. до 08.00 часа на 10.10.2019 г. в Оперативния дежурен център на дирекция „Аварийна помощ и превенция“ са приети и отработени **160** сигнала:

1. Сигнали, свързани със заплахи за живота и здравето на хората	27
Шумни дейности (работа с машини, силна музика, викове на хора)	14
Проблеми със здравето на хората (припаднали, временно разстройство)	9
ПТП с пострадали хора	2
Опасни ел. съоръжения (трафопостове, ел. табла, стълбове)	1
Опасни дървета и клони	0
Опасни сгради и фасади	0
Опасни шахти	1
Завирявания и Наводнения	0
2. Сигнали, свързани с нарушения на обществения ред	81
Неправилно паркиране (на тротоари, пред гаражи, магазини и др.)	63
Нарушаване на обществения ред (хулигански прояви)	11
2Неработещи светофари	2
Движение на ППС с висока скорост (гонки) и др. нарушения на ЗДП	1
Затруднения в движението на градския транспорт и трафика на ППС	1
Проблеми с уличното осветление	3
3. Сигнали, свързани с опазване на околната и градската среда	25
Проблеми с животни (кучета, коне, котки, пчели, змии и др.)	13
Проблеми на пътните платна и тротоарите	12
Теч на вода	2
Нарушения при строителни дейности	0
Сечене на Дървета и Чупене на клони	0
Опасни вещества или миризми (химически)	0
4. Сигнали, свързани с опазване на имуществото	25
Локални пожари (битови, автомобили, контейнери за отпадъци)	5
ПТП без пострадали хора (само материални щети)	5
ПТП без пострадали с нарушена инфраструктура	1
Изоставен багаж	0
Кражби на имущество	0
5. Други	14
Общ брой сигнали:	160

ОКОЛНА СРЕДА

Установени са следните характеристики и състояния на различни компоненти на околната среда на територията на Столична община (СО):

1. Въздух

- температура на въздуха – от 5°C до 22°C
- запрашеност с ФПЧ10 – няма превишение на праговите стойности (норма до 50 µg/m³)
- движение на въздуха – 1,4 m/s
- влажност – 42~ 87%

2. Води

- състояние на водоемите – в норма
- нивата на реките – в норма
- вероятност за валежи – 3%
- количество валежи – 0,0 mm

3. Код за пожароопасност - „ Син“ – Няма опасност.

4. Код за опасни явления – „Зелен“ – Без опасни явления.


СЕДМИЧНА ПРОГНОЗА ЗА ВРЕМЕТО



ДЕЙСТВИЯ НА ДЕЖУРНИТЕ ЕКИПИ ПО СИГНАЛИ

Дежурните екипи на дирекция „Аварийна помощ и превенция“ са осъществили своевременна реакция на 5 спешни сигнали за инциденти, бедствия и аварии или предпоставки за възникването им.

1. Почистване след ПТП на ул. „Стар Лозенски път“.



2. Отстраняване на опасни дървета в жк „Изгрев“, бл.№10.



3. Отстраняване на опасни дървета в жк „Изгрев“, ул. Незабравка №23.



4. Почистване след на авария в кв. „Кремиковци“-митница.



5. Почистване след ПТП на бул. „Ген. Данаил Николаев“ и ул. „Бяло море“.



ПРЕВАНТИВНА ДЕЙНОСТ НА ДЕЖУРНИТЕ ЕКИПИ

Дежурните екипи на дирекция „Аварийна помощ и превенция“ са извършили 33 обхода на територията на Столична община с цел оглед за наводнения, състояние на реките и обезопасяване на компрометирани елементи от градската среда

Състояние на язовирите и реките на територията на Столична община:

Състояние на язовирите:

1. Състояние на язовирите:

1.1. Микроязовир Мърчаево – нивото на водата е 0,60 м под преливния ръб, не се изпуска под наблюдение.

1.2. Язовир Филиповци – нивото на водата е 5 м под нивото на преливния ръб, изпуска се с 50 л/сек.

1.3. Язовир Суходол-2 – нивото на водата е 1,15 м под преливния ръб, изпуска се с 100 л/сек.

1.4. Микроязовир Мрамор – нивото на водата е 0,12 м под нивото на преливния ръб, изпуска се със 20 л/сек.

1.5. Язовир Иваняне – нивото на водата е на нивото на преливния ръб, изпуска се с 150 л/сек.

1.6. Микроязовир Бистрица – свободен обем 100 %.

1.7. Язовир Искър – свободен обем 26,7 %, налично количество вода 480 497 779 м³.

1.8. Язовир Пасарел – свободен обем 17,3 %.

1.9. Бент Панчарево – свободен обем 26 %, изпуска се с 4 м³/сек.

1.10. Язовир Огняново – свободен обем 11 720 000 м³, налично количество вода 20 280 000 м³, санитарно изпускане с 90 л/сек.

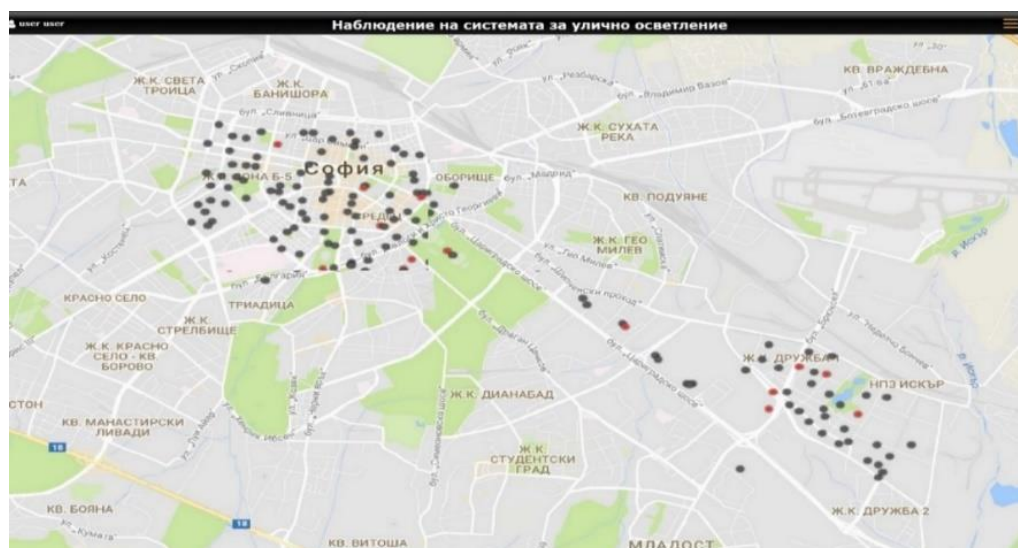
1.11. Язовир Бели Искър – налично количество вода 6 720 300 м³.

1.12. Хвостохранилище Бухово – няма вливане на вода.

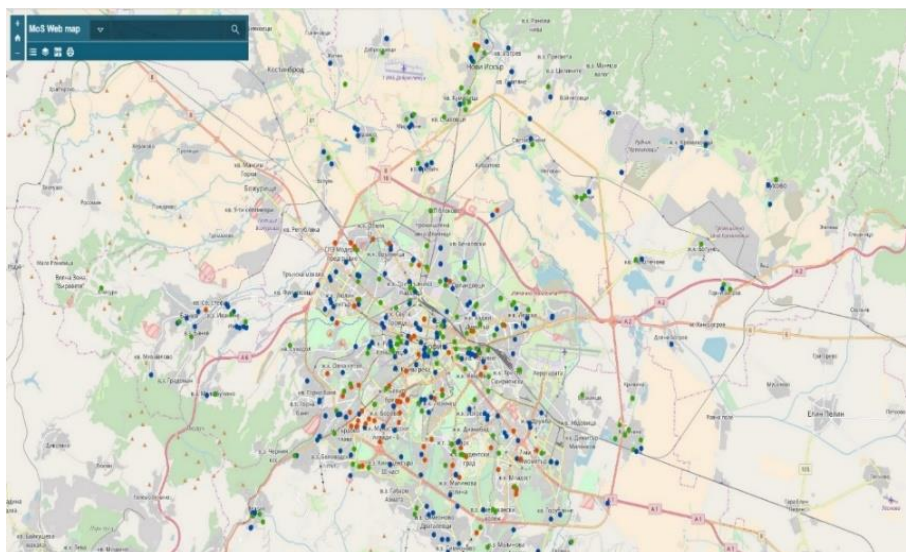
2. Състояние на реките:

Реките текат в коритата си без опасност от разливи. Нивото на р. Искър при водосбора в района на гр. Нови Искър е -6 см. повишение с 2 см.

Система за наблюдение на уличното осветление.



Система за мониторинг на планови и аварийни ремонти на „Софийска вода“ АД



Контакти с дирекция „Аварийна помощ и превенция“:

Директор на дирекцията Красимир Димитров - k.dimitrov@sofia.bg

Оперативен дежурен - 02/9041315, 0888584335, odc_pavlovo@sofia.bg

Адрес: София 1618, кв. Павлово, ул. „Деспот Слав“ 19