



СТОЛИЧНА ОБЩИНА
ДИРЕКЦИЯ „АВАРИЙНА ПОМОЩ И ПРЕВЕНЦИЯ“
София 1618, кв. Павлово, ул. „Деспот Слав“ 19, дежурен 02/9041315, app@sofia.bg

Б Ю Л Е Т И Н

на дирекция „Аварийна помощ и превенция“

За периода от 08.00 часа на 11.09.2019 г. до 08.00 часа на 12.09.2019 г. в Оперативния дежурен център на дирекция „Аварийна помощ и превенция“ са приети и отработени **164** сигнала:

1. Сигнали, свързани със заплахи за живота и здравето на хората	46
Шумни дейности (работа с машини, силна музика, викове на хора)	31
Проблеми със здравето на хората (припаднали, временно разстройство)	8
ПТП с пострадали хора	4
Опасни ел. съоръжения (трафопостове, ел. табла, стълбове)	0
Опасни дървета и клони	2
Опасни сгради и фасади	1
Опасни шахти	0
Завирявания и Наводнения	0
2. Сигнали, свързани с нарушения на обществения ред	60
Неправилно паркиране (на тротоари, пред гаражи, магазини и др.)	42
Нарушаване на обществения ред (хулигански прояви)	9
Неработещи светофари	1
Движение на ППС с висока скорост (гонки) и др. нарушения на ЗДП	4
Затруднения в движението на градския транспорт и трафика на ППС	2
Проблеми с уличното осветление	2
3. Сигнали, свързани с опазване на околната и градската среда	43
Проблеми с животни (кучета, коне, котки, пчели, змии и др.)	25
Проблеми на пътните платна и тротоарите	12
Теч на вода	0
Нарушения при строителни дейности	5
Сечене на Дървета и Чупене на клони	1
Опасни вещества или миризми (химически)	0
	0
4. Сигнали, свързани с опазване на имуществото	15
Локални пожари (битови, автомобили, контейнери за отпадъци)	8
ПТП без пострадали хора (само материални щети)	2
ПТП без пострадали с нарушена инфраструктура	1
Изоставен багаж	1
Кражби на имущество	0
5. Други	3
Общ брой сигнали:	146

ОКОЛНА СРЕДА

Установени са следните характеристики и състояния на различни компоненти на околната среда на територията на Столична община (СО):

1. Въздух

- температура на въздуха – 13°C до 25°C
- запрашеност с ФПЧ10 – няма превишение на праговите стойности (норма до 50 µg/m³)
- движение на въздуха – 0,0 m/s
- влажност – 29 ~ 76%

2. Води

- състояние на водоемите – в норма
- нивата на реките – в норма
- вероятност за валежи – 2%
- количество валежи – 0,0 mm

3. Код за пожароопасност - „Оранжев“ – Възможни са много силни пожари с частично или пълно въвличане на дървесните корони. Предните фронтове на пожарите е невъзможно да бъдат овладени от наземни екипи. Налагат се въздушни атаки със забавящ агент (retardant), за да се атакуват успешно предните фронтове на пожарите.

4. Код за опасни явления – „Зелен“ – Без опасни явления.

СЕДМИЧНА ПРОГНОЗА ЗА ВРЕМЕТО





ДЕЙСТВИЯ НА ДЕЖУРНИТЕ ЕКИПИ ПО СИГНАЛИ

Дежурните екипи на дирекция „Аварийна помощ и превенция“ са осъществили своевременна реакция на 5 спешни сигнали за инциденти, бедствия и аварии или предпоставки за възникването им.


1. Отстранява на опасна шахта на бул. „Гоце Делчев“ и ул. „Дойран“.



2. Премахване на опасни ТРП на бул. „Възкресение“ и ул. „Освобождение“.




3. Премахване на опасни ТРП на бул. „Царица Йоанна“.



4. Обезопасяване при ПТП в жк „Красно село“ ул. „Тодор Каблешков“.



5. Обезопасяване и съдействие при почистване на бали от сено на пътната настилка бул. „Цариградско шосе“.





ПРЕВАНТИВНА ДЕЙНОСТ НА ДЕЖУРНИТЕ ЕКИПИ

Дежурните екипи на дирекция „Аварийна помощ и превенция“ са извършили 24 обхода на територията на Столична община с цел оглед за наводнения, състояние на реките и обезопасяване на компрометирани елементи от градската среда

Състояние на язовирите на територията на Столична община:

1. Състояние на язовирите:

1.1. Микроязовир Мърчаево – нивото на водата е 0,60 м под преливния ръб, не се изпуска , под наблюдение.

1.2. Язовир Филиповци – нивото на водата е 5 м под нивото на преливния ръб, изпуска се с 50 л/сек.

1.3. Язовир Суходол-2 – нивото на водата е 1,15 м под преливния ръб, изпуска се със 100 л/сек.

1.4. Микроязовир Мрамор – нивото на водата е 0,15 м под нивото на преливния ръб, не се изпуска.

1.5. Язовир Иваняне – нивото на водата е на нивото на преливния ръб, изпуска се със 150 л/сек.

1.6. Микроязовир Бистрица – свободен обем 100 %.

1.7. Язовир Искър – свободен обем 25,1 %, налично количество вода 491 023 787 м³.

1.8. Язовир Пасарел – свободен обем 8,9 %.

1.9. Бент Панчарево – свободен обем 26 %, изпуска се с 2 м³/сек.

1.10. Язовир Огняново – свободен обем 11 800 000 м³, налично количество вода 20 200 000 м³, санитарно изпускане с 90 л/сек.

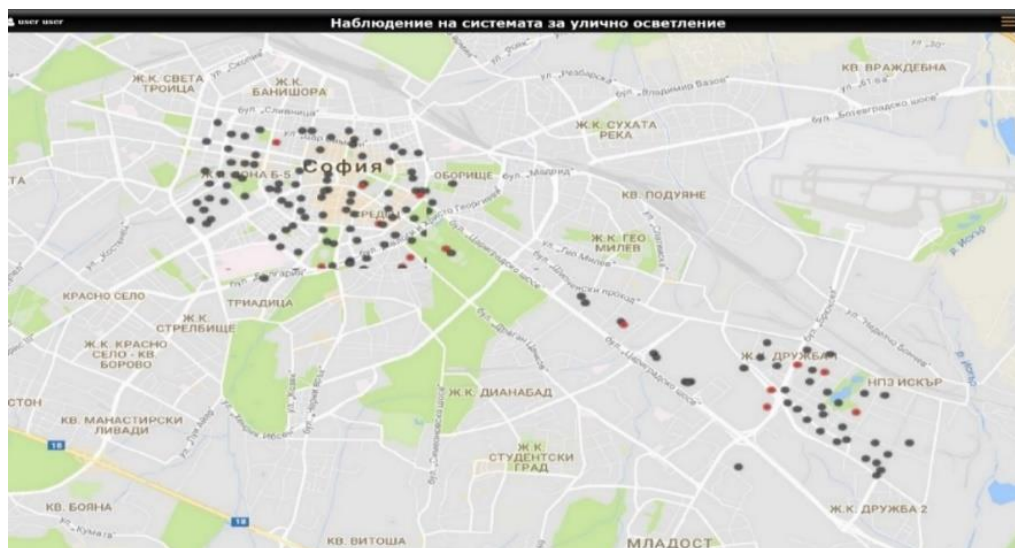
1.11. Язовир Бели Искър – налично количество вода 9 199 200 м³.

1.12. Хвостохранилище Бухово – няма вливане на вода.

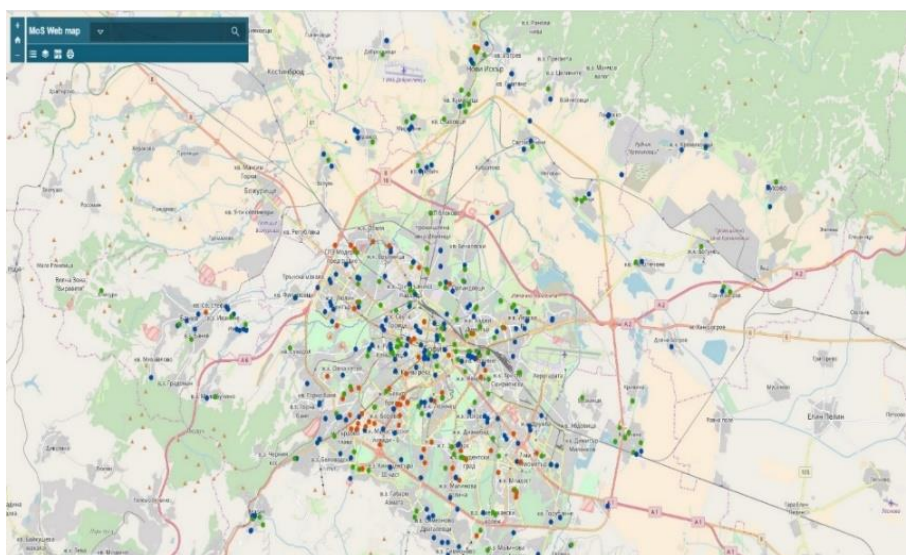
2. Състояние на реките:

Реките текат в коритата си без опасност от разливи. Нивото на р. Искър при водосбора в района на гр. Нови Искър е –14 см, понижение – 0 см..

Система за наблюдение на уличното осветление.



Система за мониторинг на планови и аварийни ремонти на „Софийска вода“ АД



Контакти с дирекция „Аварийна помощ и превенция“:

Директор на дирекцията Красимир Димитров - k.dimitrov@sofia.bg

Оперативен дежурен - 02/9041315, 0888584335, odc_pavlovo@sofia.bg

Адрес: София 1618, кв. Павлово, ул. „Деспот Слав“ 19