



СТОЛИЧНА ОБЩИНА
ДИРЕКЦИЯ „АВАРИЙНА ПОМОЩ И ПРЕВЕНЦИЯ“
София 1618, кв. Павлово, ул. „Деспот Слав“ 19, дежурен 02/9041315, app@sofia.bg

Б Ю Л Е Т И Н

на дирекция „Аварийна помощ и превенция“

За периода от 08:00 часа на 11.06.2019г. до 08.00 часа на 12.06.2019г. в Оперативния дежурен център на дирекция „Аварийна помощ и превенция“ са приети и отработени **136** сигнала:

1. Сигнали, свързани със заплахи за живота и здравето на хората	35
Шумни дейности (работа с машини, силна музика, викове на хора)	19
Проблеми със здравето на хората (припаднали, временно разстройство)	4
ПТП с пострадали хора	1
Опасни ел. съоръжения (трафопостове, ел. табла, стълбове)	4
Опасни дървета и клони	3
Опасни сгради и фасади	1
Опасни шахти	3
Завирявания и Наводнения	0
2. Сигнали, свързани с нарушения на обществения ред	48
Неправилно паркиране (на тротоари, пред гаражи, магазини и др.)	31
Нарушаване на обществения ред (хулигански прояви)	12
Неработещи светофари	3
Движение на ППС с висока скорост (гонки) и др. нарушения на ЗДП	0
Затруднения в движението на градския транспорт и трафика на ППС	1
Проблеми с уличното осветление	1
3. Сигнали, свързани с опазване на околната и градската среда	32
Проблеми с животни (кучета, коне, котки, пчели, змии и др.)	22
Проблеми на пътните платна и тротоарите	5
Теч на вода	3
Нарушения при строителни дейности	1
Сечене на Дървета и Чупене на клони	1
Опасни вещества или миризми (химически)	0
4. Сигнали, свързани с опазване на имуществото	21
Локални пожари (битови, автомобили, контейнери за отпадъци)	6
ПТП без пострадали хора (само материални щети)	5
ПТП без пострадали с нарушена инфраструктура	0
Изоставен багаж	2
Кражби на имущество	0
5. Други	8
Общ брой сигнали:	136

ОКОЛНА СРЕДА

Установени са следните характеристики и състояния на различни компоненти на околната среда на територията на Столична община (СО):

1. Въздух

- температура на въздуха – 14°C до 27°C
- запрашеност с ФПЧ10 – няма превишение на праговите стойности (норма до 50 µg/m³)
- движение на въздуха – 2,2 m/s
- влажност – 63% ~ 97%

2. Води

- състояние на водоемите – в норма
- нивата на реките – в норма
- вероятност за валежи – 50%
- количество валежи – 1,0 mm

3. Код за пожароопасност – „Син“ (Съществуващи пожари се самозагасяват и е малко вероятно да възникват нови).

4. Код за опасни явления – „Зелен“ (Няма опасност).

СЕДМИЧНА ПРОГНОЗА ЗА ВРЕМЕТО



ДЕЙСТВИЯ НА ДЕЖУРНИТЕ ЕКИПИ ПО СИГНАЛИ

Дежурните екипи на дирекция „Аварийна помощ и превенция“ са осъществили своевременна реакция на 4 спешни сигнала за инциденти, бедствия и аварии или предпоставки за възникването им.

1. ПТП с пострадали на булевард „Цар Борис III“



2. Подмяна на счупени капаци на дъждоприемни шахти

2.1. Булевард „Самоковско шосе“



2.2. Булевард „Янко Съркьзов“



2.3. Улица „Будапеща“



2.4. Улица „Злетово“



3. Съдействие и обезопасяване на служители на „Софийска вода“ при извършване на ремонтни дейности в централна градска част




4. Опасна шахта на улица „Монтевидео“



ПРЕВАНТИВНА ДЕЙНОСТ НА ДЕЖУРНИТЕ ЕКИПИ

Дежурните екипи на дирекция „Аварийна помощ и превенция“ са извършили **26** обхода на територията на Столична община с цел оглед за наводнения, състояние на реките и обезопасяване на компрометирани елементи от градската среда.



Състояние на язовирите на територията на Столична община :

Микроязовир Мърчаево – нивото на водата е 0,60 м под преливния ръб, не се изпуска.

Язовир Филиповци – нивото на водата е 5 м под нивото на преливния ръб, изпуска се с 60 л/сек.

Язовир Суходол-2 – нивото на водата е 1,00 м под преливния ръб, изпуска се със 150 л/сек.

Микроязовир Мрамор – нивото на водата е 0,18 м под нивото на преливния ръб, изпуска се със 20 л/сек.

Язовир Иваняне – нивото на водата е на нивото на преливния ръб, изпуска се със 150 л/сек.

Микроязовир Бистрица – свободен обем 100 %.

Язовир Искър – свободен обем 21,7 %, налично количество вода 513 149 684 м³.

Язовир Пасарел – свободен обем 26,9 %.

Бент Панчарево – свободен обем 25 %, изпуска се с 13 м³/сек.

Язовир Огняново – свободен обем 11 785 000 м³, налично количество вода 22 215 000 м³, санитарно изпускане с 90 л/сек.

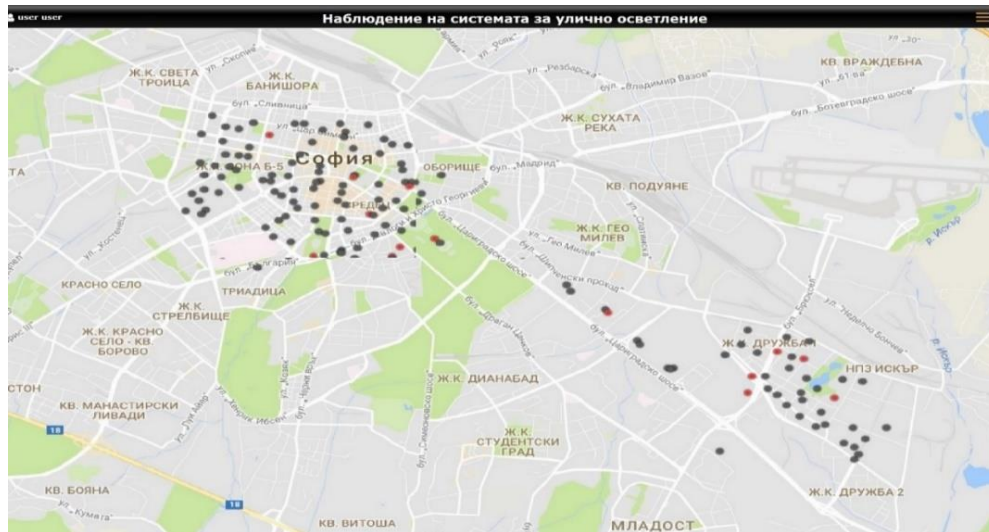
Язовир Бели Искър – налично количество вода 12 588 800 м³..

Хвостохранилище Бухово – няма вливане на вода.

Състояние на реките на територията на Столична община:

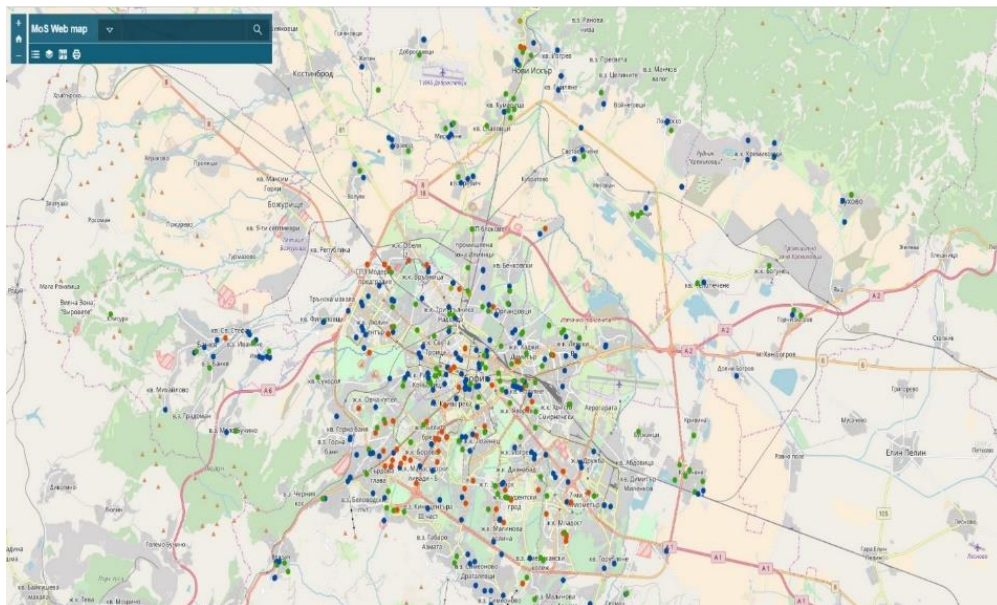
Реките текат в коритата си без опасност от разливи. Нивото на р. Искър при водосбора в района на гр. Нови Искър е 14 см, повишение с 4 см.

Система за наблюдение на уличното осветление.



Няма получени сигнали за повреди по мрежата на улично осветление.

Система за мониторинг на планови и аварийни ремонти на „Софийска вода“ АД



Контакти с дирекция „Аварийна помощ и превенция“:

Директор на дирекцията Красимир Димитров - k.dimitrov@sofia.bg

Оперативен дежурен - 02/9041315, 0888584335, odc_pavlovo@sofia.bg

Адрес: София 1618, кв. Павлово, ул. „Деспот Слав“ 19