



СТОЛИЧНА ОБЩИНА
ДИРЕКЦИЯ „АВАРИЙНА ПОМОЩ И ПРЕВЕНЦИЯ“
София 1618, кв. Павлово, ул. „Деспот Слав“ 19, дежурен 02/9041315, app@sofia.bg

Б Ю Л Е Т И Н

на дирекция „Аварийна помощ и превенция“

За периода от 08:00 часа на 24.05.2019г. до 08.00 часа на 25.05.2019г. в Оперативния дежурен център на дирекция „Аварийна помощ и превенция“ са приети и отработени **117** сигнала:

1. Сигнали, свързани със заплахи за живота и здравето на хората	55
Шумни дейности (работа с машини, силна музика, виковете на хора)	45
Проблеми със здравето на хората (припаднали, временно разстройство)	6
ПТП с пострадали хора	1
Опасни ел. съоръжения (трафопостове, ел. табла, стълбове)	0
Опасни дървета и клонове	1
Опасни сгради и фасади	0
Опасни шахти	2
2. Сигнали, свързани с нарушения на обществения ред	33
Неправилно паркиране (на тротоари, пред гаражи, магазини и др.)	15
Нарушаване на обществения ред (хулигански прояви)	16
Неработещи светофари	0
Движение на ППС с висока скорост (гонки) и др. нарушения на ЗДП	1
Затруднения в движението на градския транспорт и трафика на ППС	0
Проблеми с уличното осветление	1
3. Сигнали, свързани с опазване на околната и градската среда	14
Проблеми с животни (кучета, коне, котки, пчели, змии и др.)	10
Проблеми на пътните платна и тротоарите	1
Теч на вода	2
Нарушения при строителни дейности	0
Заледяване по пътните платна и тротоарите	0
Опасни вещества или миризми (химически)	1
4. Сигнали, свързани с опазване на имуществото	11
Локални пожари (битови, автомобили, контейнери за отпадъци)	7
ПТП без пострадали хора (само материални щети)	2
ПТП без пострадали с нарушена инфраструктура	1
Изоставен багаж	1
Кражби на имущество	0
5. Други	4
Общ брой сигнали:	117

ОКОЛНА СРЕДА

Установени са следните характеристики и състояния на различни компоненти на околната среда на територията на Столична община (СО):

1. Въздух

- температура на въздуха – 10°C до 22°C
- загазованост с ФПЧ10 – няма превишение на праговите стойности (норма до 50 µg/m³)
- движение на въздуха – 4.1 m/s
- влажност – 44% ~94%

2. Води

- състояние на водоемите – в норма
- нивата на реките – в норма
- вероятност за валежи – 47%
- количество валежи – 1.1mm

3. Код за пожароопасност – Син (съществуващи пожари се самозагасяват и е малко вероятно да възникват нови).

4. Код за опасни явления – Зелен (опасни метеорологични явления не се очакват).

СЕДМИЧНА ПРОГНОЗА ЗА ВРЕМЕТО




ДЕЙСТВИЯ НА ДЕЖУРНИТЕ ЕКИПИ ПО СИГНАЛИ

Дежурните екипи на дирекция „Аварийна помощ и превенция“ са осъществили своевременна реакция на 3 спешни сигнала за инциденти, бедствия и аварии или предпоставки за възникването им.

1. Запалено дърво на детска площадка в жк. „Сердика“.



2. Пропадане на пътното платно на ул. „Страцин“ в кв. „Хладилника“.




3. Метална лайсна на пътното платно на ул. „Околовръстен път“.





ПРЕВАНТИВНА ДЕЙНОСТ НА ДЕЖУРНИТЕ ЕКИПИ

Дежурните екипи на дирекция „Аварийна помощ и превенция“ са извършили **26** обхода на територията на Столична община с цел оглед за наводнения, състояние на реките и обезопасяване на компрометирани елементи от градската среда.

Екипи на дирекция „Аварийна помощ и превенция“ взеха активно участие в обезопасяването при провеждане на мероприятия по случай 24 май – Ден на българската просвета и култура и на славянската писменост.



Екипи на дирекция „Аварийна помощ и превенция“ участваха в обезопасяване при провеждане на мероприятия в р-н Връбница.



Състояние на язовирите на територията на Столична община :

Микроязовир Мърчаево – нивото на водата е 0,80 м под преливния ръб, изпуска се контролирано.

Язовир Филиповци – нивото на водата е 5 м под нивото на преливния ръб, изпуска се с 50 л/сек.

Язовир Суходол-2 – нивото на водата е 1,00 м под преливния ръб, изпуска се със 150 л/сек.

Микроязовир Мрамор – нивото на водата е 0,15 м под нивото на преливния ръб, изпуска се със 50 л/сек.

Язовир Иваняне – нивото на водата е на нивото на преливния ръб, изпуска се със 150 л/сек.

Микроязовир Бистрица – свободен обем 100 %.

Язовир Искър – свободен обем 24 %, налично количество вода 498 879 684 м³.

Язовир Пасарел – свободен обем 29,4 %.

Бент Панчарево – свободен обем 25 %, изпуска се с 8 м³/сек.

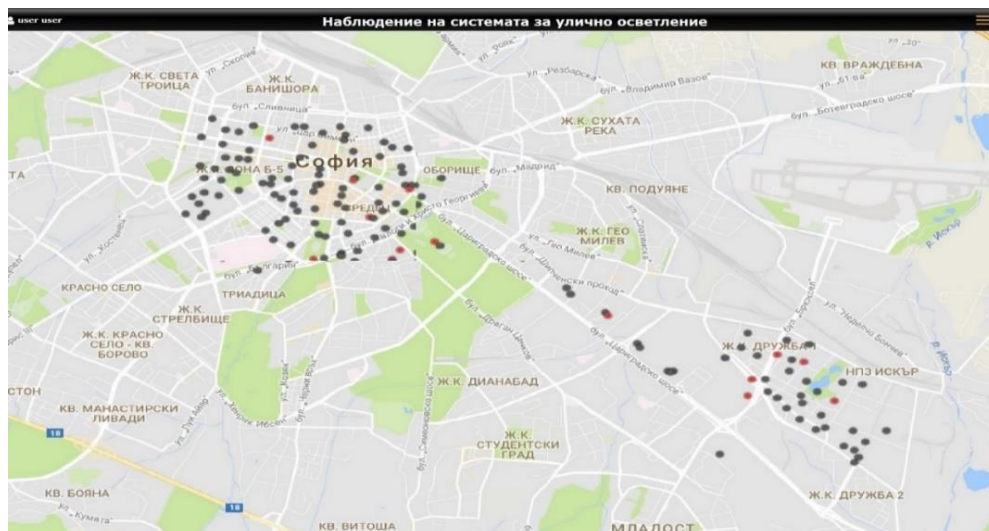
Язовир Огняново – свободен обем 12 050 000 м³, налично количество вода 19 950 000 м³, санитарно изпускане с 90 л/сек.

Язовир Бели Искър – налично количество вода 8 922 800 м³. Хвостохранилище Бухово – няма вливане на вода.

Състояние на реките на територията на Столична община:

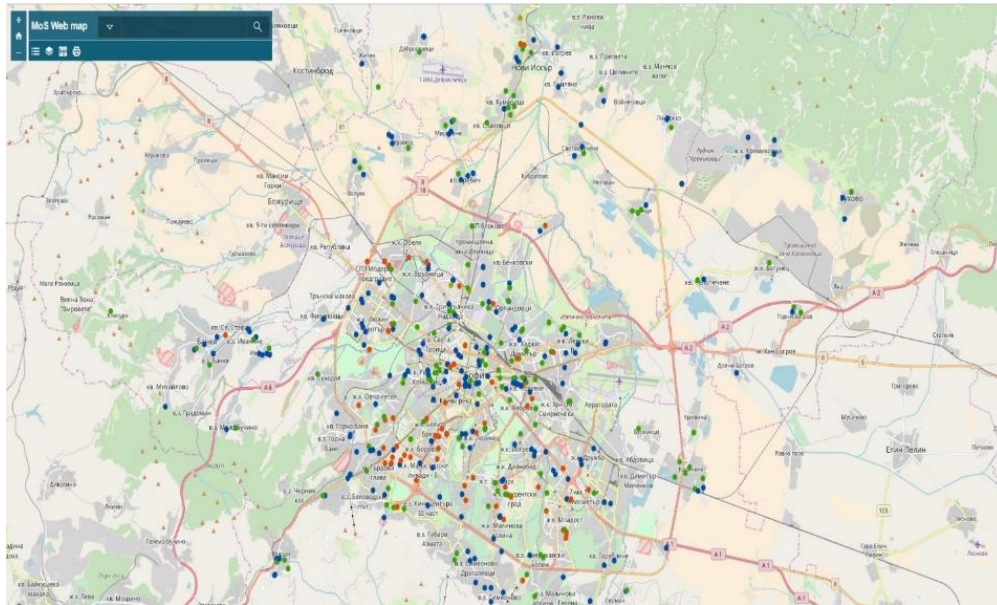
Реките текат в коритата си без опасност от разливи. Нивото на р. Искър при водосбора в района на гр. Нови Искър е 16 см, понижение с 6 см.

Система за наблюдение на уличното осветление.



Няма получени сигнали за повреди по мрежата на улично осветление.

Система за мониторинг на планови и аварийни ремонти на „Софийска вода“ АД



Контакти с дирекция „Аварийна помощ и превенция“:

Директор на дирекцията Красимир Димитров - k.dimitrov@sofia.bg

Оперативен дежурен - 02/9041315, 0888584335, odc_pavlovo@sofia.bg

Адрес: София 1618, кв. Павлово, ул. „Деспот Слав“ 19