



СТОЛИЧНА ОБЩИНА  
ДИРЕКЦИЯ „АВАРИЙНА ПОМОЩ И ПРЕВЕНЦИЯ“  
София 1618, кв. Павлово, ул. „Деспот Слав“ 19, дежурен 02/9041315, app@sofia.bg

## Б Ю Л Е Т И Н

на дирекция „Аварийна помощ и превенция“

За периода от 08:00 часа на 22.05.2019г. до 08.00 часа на 23.05.2019 г. в Оперативния дежурен център на дирекция „Аварийна помощ и превенция“ са приети и отработени **89** сигнала:

<b>1. Сигнали, свързани със заплахи за живота и здравето на хората</b>	<b>19</b>
Шумни дейности (работа с машини, силна музика, виковете на хора)	8
Проблеми със здравето на хората (припаднали, временно разстройство)	7
ПТП с пострадали хора	0
Опасни ел. съоръжения (трафопостове, ел. табла, стълбове)	0
Опасни дървета и клони	1
Опасни сгради и фасади	1
Опасни шахти	2
<b>2. Сигнали, свързани с нарушения на обществения ред</b>	<b>41</b>
Неправилно паркиране (на тротоари, пред гаражи, магазини и др.)	32
Нарушаване на обществения ред (хулигански прояви)	3
Неработещи светофари	2
Движение на ППС с висока скорост (гонки) и др. нарушения на ЗДП	2
Затруднения в движението на градския транспорт и трафика на ППС	0
Проблеми с уличното осветление	2
<b>3. Сигнали, свързани с опазване на околната и градската среда</b>	<b>14</b>
Проблеми с животни (кучета, коне, котки, пчели, змии и др.)	3
Проблеми на пътните платна и тротоарите	4
Теч на вода	0
Нарушения при строителни дейности	6
Заледяване по пътните платна и тротоарите	0
Опасни вещества или миризми (химически)	1
<b>4. Сигнали, свързани с опазване на имуществото</b>	<b>9</b>
Локални пожари (битови, автомобили, контейнери за отпадъци)	5
ПТП без пострадали хора (само материални щети)	2
ПТП без пострадали с нарушена инфраструктура	0
Изоставен багаж	2
Кражби на имущество	0
<b>5. Други</b>	<b>6</b>
<b>Общ брой сигнали:</b>	<b>89</b>

## ОКОЛНА СРЕДА

Установени са следните характеристики и състояния на различни компоненти на околната среда на територията на Столична община (СО):

### 1. Въздух

- температура на въздуха – 10°C до 22°C
- запрашеност с ФПЧ10 – няма превишение на праговите стойности (норма до 50 µg/m<sup>3</sup>)
- движение на въздуха – 2.9 m/s
- влажност – 47% ~94%

### 2. Води

- състояние на водоемите – в норма
- нивата на реките – в норма
- вероятност за валежи – 52%
- количество валежи – 3.5mm

**3. Код за пожароопасност** – Син (Съществуващи пожари се самогасяват и е малко вероятно да възникват нови).

**4. Код за опасни явления** – Зелен (Опасни метеорологични явления не се очакват).

## СЕДМИЧНА ПРОГНОЗА ЗА ВРЕМЕТО



## ДЕЙСТВИЯ НА ДЕЖУРНИТЕ ЕКИПИ ПО СИГНАЛИ

Дежурните екипи на дирекция „Аварийна помощ и превенция“ са осъществили своевременна реакция на 6 спешни сигнала за инциденти, бедствия и аварии или предпоставки за възникването им.


1. Съдействие на улично осветление бул. „Брюксел“.



2. Обезопасяване на опасни ТРП-та на бул. „Свети Наум“.



3. Обезопасяване на опасни ТРП-та на бул. „Възкресение“.



4. Обезопасяване на пътното платно на ул. „Оборище“.



5. Вадене на котка от окачване на автобус на Градски Транспорт на обрaцaло бул. „Гоце Делчев“.



6. Пропадане на пътното платно на ул. „Разлъка“.



## **ПРЕВАНТИВНА ДЕЙНОСТ НА ДЕЖУРНИТЕ ЕКИПИ**

Дежурните екипи на дирекция „Аварийна помощ и превенция“ са извършили **29** обхода на територията на Столична община с цел оглед за наводнения, състояние на реките и обезопасяване на компрометирани елементи от градската среда.

Обходени критичните точки, мостови съоръжения, стръмни участъци в идеална градска част и околоръстните пътища на града.

### **Състояние на язовирите на територията на Столична община :**

Микроязовир Мърчаево – нивото на водата е 0,80 м под преливния ръб, изпуска се контролирано.

Язовир Филиповци – нивото на водата е 5 м под нивото на преливния ръб, изпуска се с 50 л/сек.

Язовир Суходол-2 – нивото на водата е 1,00 м под преливния ръб, изпуска се със 150 л/сек.

Микроязовир Мрамор – нивото на водата е 0,17 м под нивото на преливния ръб, изпуска се със 20 л/сек.

Язовир Иваняне – нивото на водата е на нивото на преливния ръб, изпуска се със 150 л/сек.

Микроязовир Бистрица – свободен обем 100 %.

Язовир Искър – свободен обем 24,1 %, налично количество вода 479 042 064 м<sup>3</sup>.

Язовир Пасарел – свободен обем 24,1 %.

Бент Панчарево – свободен обем 25 %, изпуска се с 10 м<sup>3</sup>/сек.

Язовир Огняново – свободен обем 12 050 000 м<sup>3</sup>, налично количество вода 19 950 000 м<sup>3</sup>, санитарно изпускане с 90 л/сек.

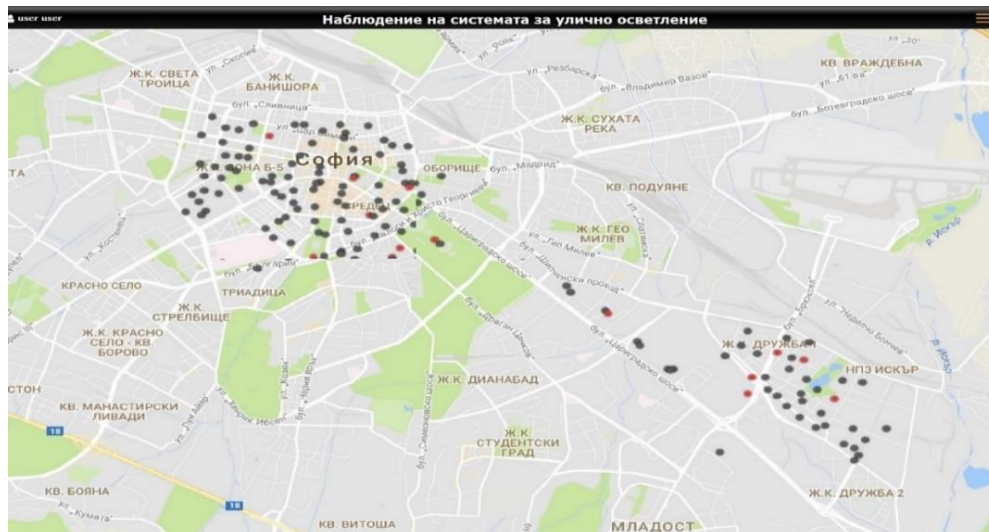
Язовир Бели Искър – налично количество вода 8 231 300 м<sup>3</sup>. Хвостохранилище Бухово – няма вливане на вода.

### **Състояние на реките на територията на Столична община:**

Реките текат в коритата си без опасност от разливи. Нивото на р. Искър при водосбора в района на гр. Нови Искър е 38 см, понижение с 6 см.

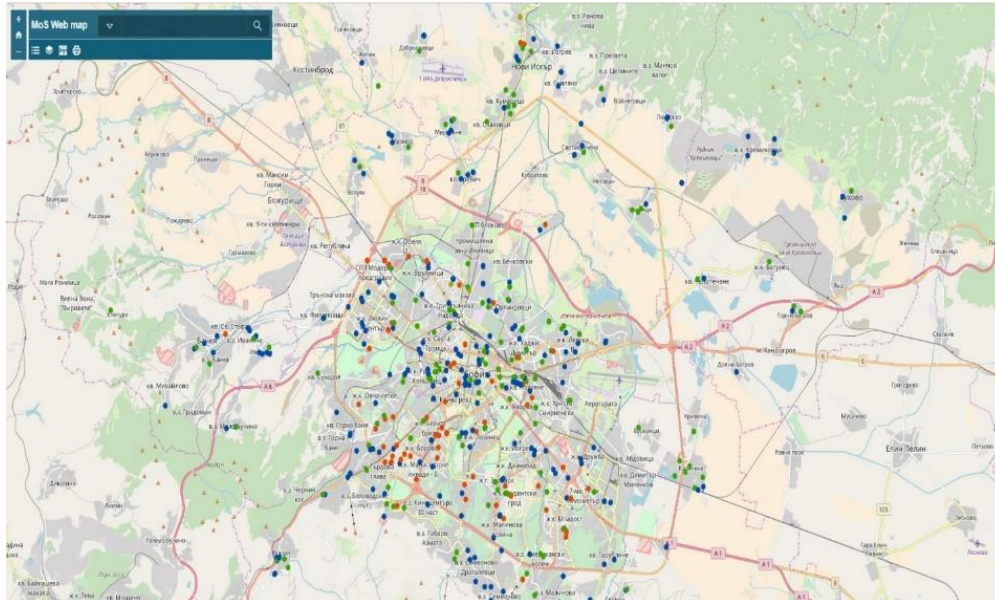


## Система за наблюдение на уличното осветление.



Няма получени сигнали за повреди по мрежата на улично осветление.

## Система за мониторинг на планови и аварийни ремонти на „Софийска вода“ АД



Контакти с дирекция „Аварийна помощ и превенция“:

Директор на дирекцията Красимир Димитров - [k.dimitrov@sofia.bg](mailto:k.dimitrov@sofia.bg)

Оперативен дежурен - 02/9041315, 0888584335, [odc\\_pavlovo@sofia.bg](mailto:odc_pavlovo@sofia.bg)

Адрес: София 1618, кв. Павлово, ул. „Деспот Слав“ 19