



СТОЛИЧНА ОБЩИНА
ДИРЕКЦИЯ „АВАРИЙНА ПОМОЩ И ПРЕВЕНЦИЯ“
София 1618, кв. Павлово, ул. „Деспот Слав“ 19, дежурен 02/9041315, app@sofia.bg

Б Ю Л Е Т И Н

на дирекция „Аварийна помощ и превенция“

За периода от 08:00 часа на 14.04.2019г. г. до 08.00 часа на 15.04.2019г. г. в Оперативния дежурен център на дирекция „Аварийна помощ и превенция“ са приети и отработени **125** сигнала:

1. Сигнали, свързани със заплахи за живота и здравето на хората	38
Шумни дейности (работа с машини, силна музика, викове на хора)	27
Проблеми със здравето на хората (припаднали, временно разстройство)	3
ПТП с пострадали хора	0
Опасни ел. съоръжения (трафопостове, ел. табла, стълбове)	3
Опасни дървета и клони	2
Опасни сгради и фасади	0
Опасни шахти	1
Завирявания и наводнения	2
2. Сигнали, свързани с нарушения на обществения ред	50
Неправилно паркиране (на тротоари, пред гаражи, магазини и др.)	28
Нарушаване на обществения ред (хулигански прояви)	19
Неработещи светофари	1
Движение на ППС с висока скорост (гонки) и др. нарушения на ЗДП	1
Затруднения в движението на градския транспорт и трафика на ППС	0
Проблеми с уличното осветление	1
3. Сигнали, свързани с опазване на околната и градската среда	22
Проблеми с животни (кучета, коне, котки, пчели, змии и др.)	8
Проблеми на пътните платна и тротоарите	4
Теч на вода	1
Нарушения при строителни дейности	1
Заледяване по пътните платна и тротоарите	7
Опасни вещества или миризми (химически)	1
4. Сигнали, свързани с опазване на имуществото	15
Локални пожари (битови, автомобили, контейнери за отпадъци)	6
ПТП без пострадали хора (само материални щети)	4
ПТП без пострадали с нарушена инфраструктура	0
Изоставен багаж	0
Кражби на имущество	0
Други	5
Общ брой сигнали:	125

ОКОЛНА СРЕДА

Установени са следните характеристики и състояния на различни компоненти на околната среда на територията на Столична община (СО):

1. Въздух

- температура на въздуха – 5°C до 12°C
- запрашеност с ФПЧ10 – няма превишение на праговите стойности (норма до 50 µg/m³)
- движение на въздуха – 2,1 m/s
- влажност – 48% ~ 86%

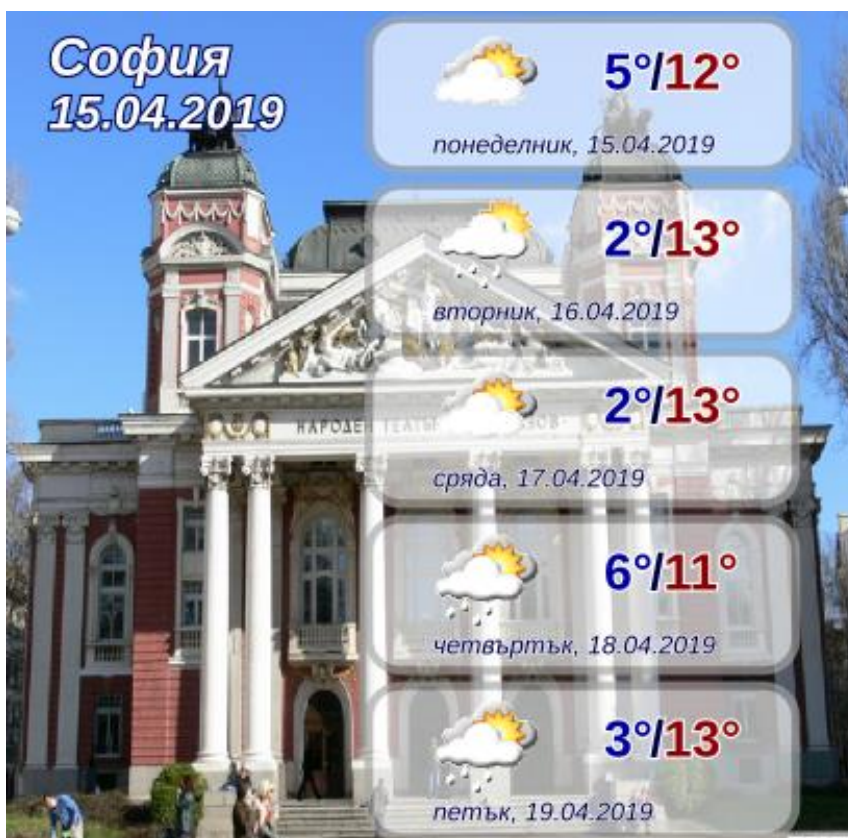
2. Води

- състояние на водоемите – в норма
- нивата на реките – в норма
- вероятност за валежи – 57%
- количество валежи – 0,9 mm

3. Код за пожароопасност – „Син“ (Съществуващи пожари се самозагасяват и е малко вероятно да възникват нови. Жизнени пожари са възможни само като тлеене в дълбоки сухи слоеве.)

4. Код за опасни явления – „Зелен“ (Няма опасност.)

СЕДМИЧНА ПРОГНОЗА ЗА ВРЕМЕТО




ДЕЙСТВИЯ НА ДЕЖУРНИТЕ ЕКИПИ ПО СИГНАЛИ

Дежурните екипи на дирекция „Аварийна помощ и превенция“ са осъществили своевременна реакция на 2 сигнала за инциденти, бедствия и аварии или предпоставки за възникването им.

1. Съдействие и усигоряване към веложестивие пл. „Народно събрание до Южния парк“.



2. Обходи за нередности в централна градска част.



ПРЕВАНТИВНА ДЕЙНОСТ НА ДЕЖУРНИТЕ ЕКИПИ

Дежурните екипи на дирекция „Аварийна помощ и превенция“ са извършили 31 обхода на територията на Столична община с цел оглед за наводнения, състояние на реките и обезопасяване на компрометирани елементи от градската среда.

Състояние на язовирите на територията на Столична община :

Микроязовир Мърчаево – нивото на водата е 0,80 м под преливния ръб, изпуска се контролирано.

Язовир Филиповци – нивото на водата е 6 м под нивото на преливния ръб, изпуска се с 200 л/сек.

Язовир Суходол - 2 – нивото на водата е 0,10 м над нивото на преливния ръб, изпуска се със 200 л/сек.

Микроязовир Мрамор – нивото на водата е 0,12 м под нивото на преливния ръб, изпуска се с 220 л/сек.

Язовир Иваняне – нивото на водата е на нивото на преливния ръб, изпуска се със 150 л/сек.

Микроязовир Бистрица – свободен обем 100 %.

Язовир Искър – свободен обем 27,9 %, налично количество вода 474 431 879 м³.

Язовир Пасарел – свободен обем 34,2 %.

Бент Панчарево – свободен обем 25 %, изпуска се с 12 м³/сек.

Язовир Огняново – свободен обем 11 785 000 м³, налично количество вода 20 215 000 м³, санитарно изпускане с 90 л/сек.

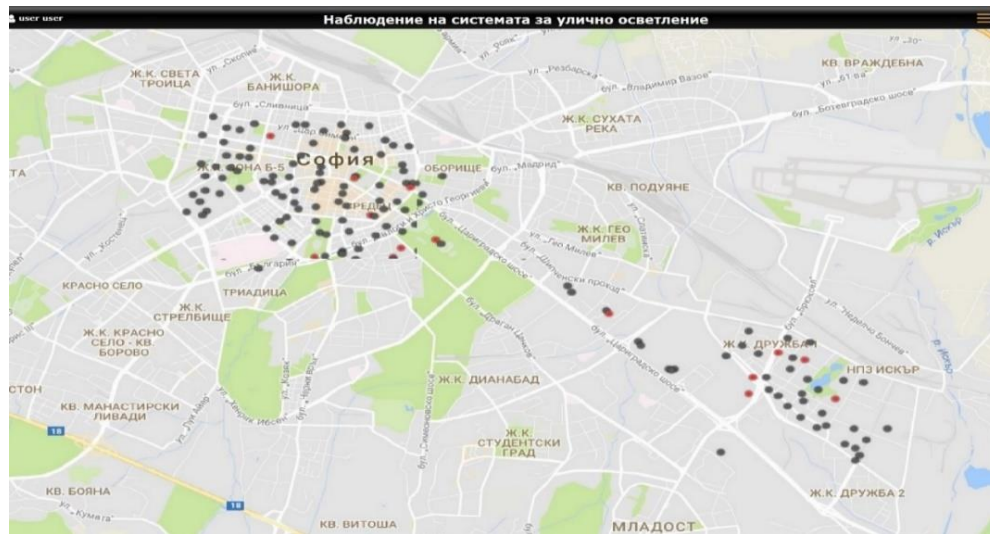
Язовир Бели Искър – налично количество вода 2 908 100 м³.

Хвостохранилище Бухово – няма вливане на вода.

Състояние на реките на територията на Столична община:

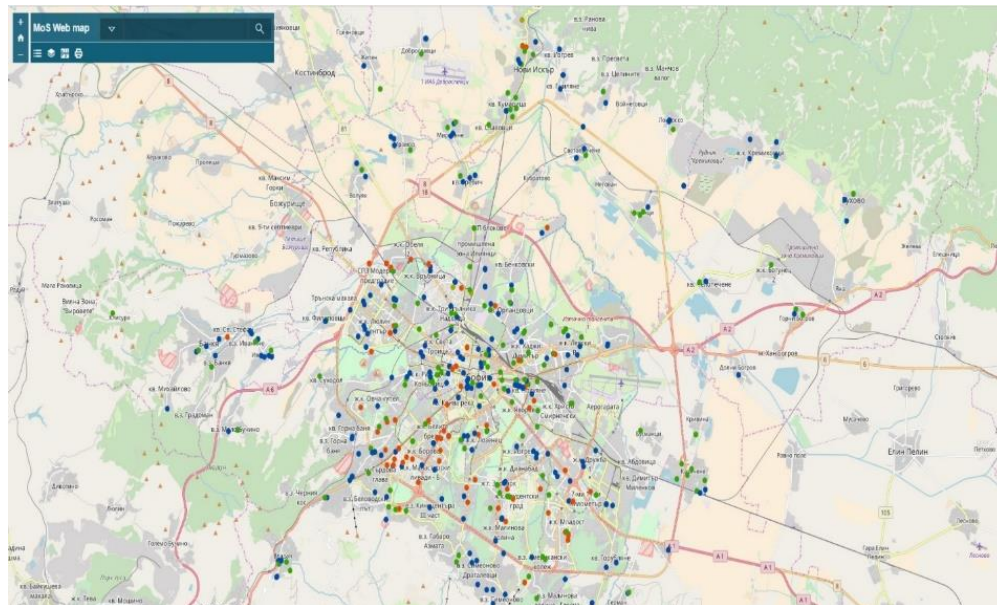
Реките текат в коритата си без опасност от разливи. Нивото на р. Искър при водосбора в района на гр. Нови Искър е 28 см., без изменение.

Система за наблюдение на уличното осветление.



Няма получени сигнали за повреди по мрежата на улично осветление

Система за мониторинг на планови и аварийни ремонти на „Софийска вода“ АД



Контакти с дирекция „Аварийна помощ и превенция“:

Директор на дирекцията Красимир Димитров - k.dimitrov@sofia.bg

Оперативен дежурен - 02/9041315, 0888584335, odc_pavlovo@sofia.bg

Адрес: София 1618, кв. Павлово, ул. „Деспот Слав“ 19