



СТОЛИЧНА ОБЩИНА
ДИРЕКЦИЯ „АВАРИЙНА ПОМОЩ И ПРЕВЕНЦИЯ“
София 1618, кв. Павлово, ул. „Деспот Слав“ 19, дежурен 02/9041315, app@sofia.bg

Б Ю Л Е Т И Н

на дирекция „Аварийна помощ и превенция“

За периода от 08:00 часа на 13.03.2019г. г. до 08.00 часа на 14.03.2019г. г. в Оперативния дежурен център на дирекция „Аварийна помощ и превенция“ са приети и отработени **93** сигнала:

| | |
|--|-----------|
| 1. Сигнали, свързани със заплахи за живота и здравето на хората | 15 |
| Шумни дейности (работа с машини, силна музика, виковете на хора) | 7 |
| Проблеми със здравето на хората (припаднали, временно разстройство) | 4 |
| ПТП с пострадали хора | 0 |
| Опасни ел. съоръжения (трафопостове, ел. табла, стълбове) | 1 |
| Опасни дървета и клонове | 0 |
| Опасни сгради и фасади | 0 |
| Опасни шахти | 3 |
| | |
| 2. Сигнали, свързани с нарушения на обществения ред | 42 |
| Неправилно паркиране (на тротоари, пред гаражи, магазини и др.) | 28 |
| Нарушаване на обществения ред (хулигански прояви) | 11 |
| Неработещи светофари | 3 |
| Движение на ППС с висока скорост (гонки) и др. нарушения на ЗДП | 0 |
| Затруднения в движението на градския транспорт и трафика на ППС | 0 |
| Проблеми с уличното осветление | 0 |
| | |
| 3. Сигнали, свързани с опазване на околната и градската среда | 22 |
| Проблеми с животни (кучета, коне, котки, пчели, змии и др.) | 11 |
| Проблеми на пътните платна и тротоарите | 2 |
| Теч на вода | 2 |
| Нарушения при строителни дейности | 5 |
| Заледяване по пътните платна и тротоарите | 0 |
| Опасни вещества или миризми (химически) | 2 |
| | |
| 4. Сигнали, свързани с опазване на имуществото | 14 |
| Локални пожари (битови, автомобили, контейнери за отпадъци) | 12 |
| ПТП без пострадали хора (само материални щети) | 1 |
| ПТП без пострадали с нарушена инфраструктура | 0 |
| Изоставен багаж | 1 |
| Кражби на имущество | 0 |
| Други | 0 |
| | |
| Общ брой сигнали: | 93 |

ОКОЛНА СРЕДА

Установени са следните характеристики и състояния на различни компоненти на околната среда на територията на Столична община (СО):

1. Въздух

- температура на въздуха – -1°C до 7°C
- запрашеност с ФПЧ10 – няма превишение на праговите стойности (норма до $50\ \mu\text{g}/\text{m}^3$)
- движение на въздуха – $0,9\ \text{m/s}$
- влажност – $66\% \sim 87\%$

2. Води

- състояние на водоемите – в норма
- нивата на реките – в норма
- вероятност за валежи – 94%
- количество валежи – $6,2\ \text{mm}$

3. Код за пожароопасност – „Син“ - Съществуващи пожари се самозагасяват и е малко вероятно да възникват нови. Жизнени пожари са възможни само като тлеене в дълбоки сухи слоеве.

4. Код за опасни явления – „Зелен“ - Няма опасност

СЕДМИЧНА ПРОГНОЗА ЗА ВРЕМЕТО





ДЕЙСТВИЯ НА ДЕЖУРНИТЕ ЕКИПИ ПО СИГНАЛИ

Дежурните екипи на дирекция „Аварийна помощ и превенция“ са осъществили своевременна реакция на 2 сигнала за инциденти, бедствия и аварии или предпоставки за възникването им.

1. Обезопасяване на опасна шахта на ул. „Хан Крум“ и ул. „Княз Борис“



2. Паднал строителен кран на улица „Филип Аврамов“



ПРЕВАНТИВНА ДЕЙНОСТ НА ДЕЖУРНИТЕ ЕКИПИ

Дежурните екипи на дирекция „Аварийна помощ и превенция“ са извършили **32** обхода на територията на Столична община с цел оглед за заледрявания , опасни ледени висулки , наводнения, състояние на реките и обезопасяване на компрометирани елементи от градската среда.

Състояние на язовирите на територията на Столична община :

Микроязовир Мърчаево – нивото на водата е 0,80 м под преливния ръб, изпуска се контролирано.

Язовир Филиповци – нивото на водата е 6 м под нивото на преливния ръб, изпуска се с 50 л/сек.

Язовир Суходол - 2 – нивото на водата е 1,2 м под нивото на преливния ръб, изпуска се със 120 л/сек.

Микроязовир Мрамор – нивото на водата е 0,10 м под нивото на преливния ръб, изпуска се с 50 л/сек.

Язовир Иваняне – нивото на водата е на нивото на преливния ръб, изпуска се със 150 л/сек.

Микроязовир Бистрица – свободен обем 100 %.

Язовир Искър – свободен обем 27,4 %, налично количество вода 475 462 266 м³.

Язовир Пасарел – свободен обем 15,1 %.

Бент Панчарево – свободен обем 31 %, изпуска се с 8 м³/сек.

Язовир Огняново – свободен обем 11 785 000 м³, налично количество вода 20 215 000 м³, санитарно изпускане с 90 л/сек.

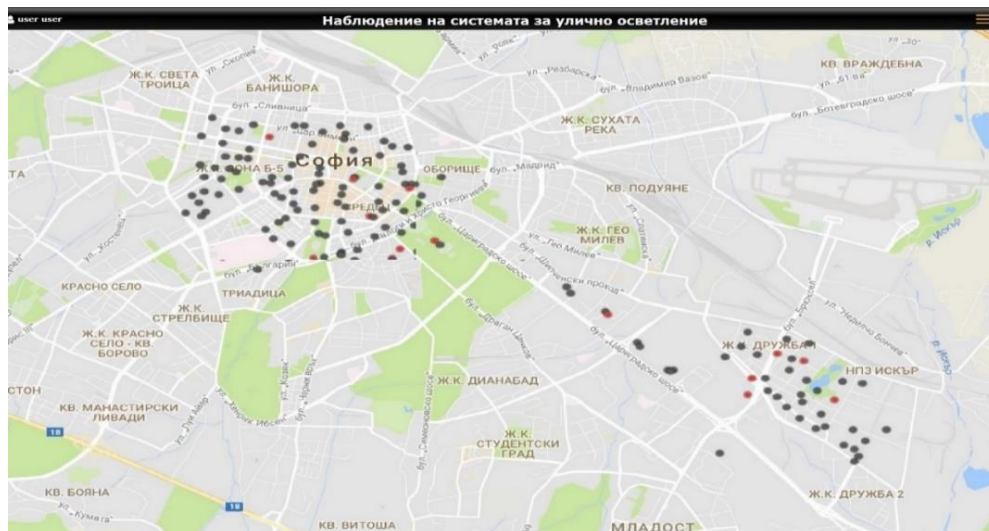
Язовир Бели Искър – налично количество вода 5 525 600 м³.

Хвостохранилище Бухово – няма вливане на вода.

Състояние на реките на територията на Столична община:

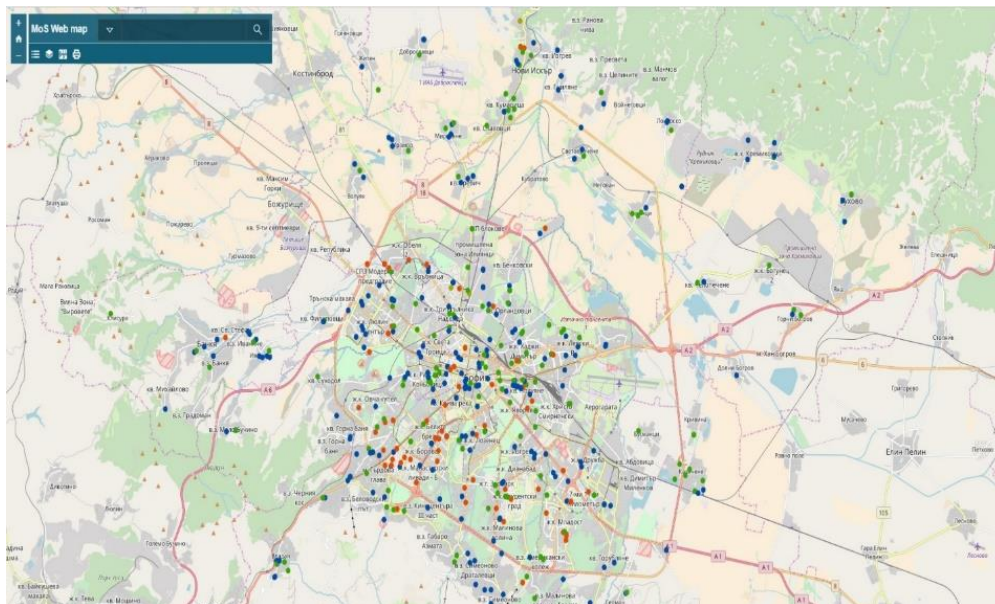
Реките текат в коритата си без опасност от разливи. Нивото на р. Искър при водосбора в района на гр. Нови Искър е 12 см, повишение с 0 см.

Система за наблюдение на уличното осветление.



Няма получени сигнали за повреди по мрежата на улично осветление

Система за мониторинг на планови и аварийни ремонти на „Софийска вода“ АД



Контакти с дирекция „Аварийна помощ и превенция“:

Директор на дирекцията Красимир Димитров - k.dimitrov@sofia.bg

Оперативен дежурен - 02/9041315, 0888584335, odc_pavlovo@sofia.bg

Адрес: София 1618, кв. Павлово, ул. „Деспот Слав“ 19