



СТОЛИЧНА ОБЩИНА  
ДИРЕКЦИЯ „АВАРИЙНА ПОМОЩ И ПРЕВЕНЦИЯ“  
София 1618, кв. Павлово, ул. „Деспот Слав“ 19, дежурен 02/9041315, app@sofia.bg

## Б Ю Л Е Т И Н

на дирекция „Аварийна помощ и превенция“

За периода от 08:00 часа на 06.12.2018 г. до 08.00 часа на 07.12.2018 г. в Оперативния дежурен център на дирекция „Аварийна помощ и превенция“ са приети и отработени **121** сигнала:

<b>1. Сигнали, свързани със заплахи за живота и здравето на хората</b>	<b>25</b>
Шумни дейности (работа с машини, силна музика, викове на хора)	18
Проблеми със здравето на хората (припаднали, временно разстройство)	5
ПТП с пострадали хора	0
Опасни ел. съоръжения (трафопостове, ел. табла, стълбове)	0
Опасни дървета и клони	2
Опасни сгради и фасади	0
Опасни шахти	0
Завирвания/наводнени помещения	0
<b>2. Сигнали, свързани с нарушения на обществения ред</b>	<b>58</b>
Неправилно паркиране (на тротоари, пред гаражи, магазини и др.)	38
Нарушаване на обществения ред (хулигански прояви)	14
Неработещи светофари	0
Движение на ППС с висока скорост (гонки) и др. нарушения на ЗДП	0
Затруднения в движението на градския транспорт и трафика на ППС	5
Проблеми с уличното осветление	1
<b>3. Сигнали, свързани с опазване на околната и градската среда</b>	<b>26</b>
Проблеми с животни (кучета, коне, котки, пчели, змии и др.)	3
Проблеми на пътните платна и тротоарите	6
Теч на вода	3
Нарушения при строителни дейности	1
Сечене на дървета и чупене на клони	3
Опасни вещества или миризми (химически)	10
<b>4. Сигнали, свързани с опазване на имуществото</b>	<b>12</b>
Локални пожари (битови, автомобили, контейнери за отпадъци)	12
ПТП без пострадали хора (само материални щети)	0
ПТП без пострадали с нарушена инфраструктура	0
Изоставен багаж	0
Кражби на имущество	0
<b>5. Други</b>	<b>0</b>
<b>Общ брой сигнали:</b>	<b>121</b>

## ОКОЛНА СРЕДА

Установени са следните характеристики и състояния на различни компоненти на околната среда на територията на Столична община (СО):

### 1. Въздух

- температура на въздуха –  $-4^{\circ}\text{C}$  до  $7^{\circ}\text{C}$
- запрашеност с  $\text{ФПЧ}_{10}$  – няма превишение на праговите стойности (норма до  $50 \mu\text{g}/\text{m}^3$ )
- движение на въздуха –  $0.4\text{m}/\text{s}$
- влажност –  $33\% \sim 80\%$

### 2. Води

- състояние на водоемите – в норма
- нивата на реките – в норма
- вероятност за валежи –  $12\%$
- количество валежи –  $0.0\text{mm}$

**3. Код за пожароопасност** – Не се извършват изчисления за този район. (Наличие на снежна покривка.)

**4. Код за опасни явления** – „Зелен“ (няма опасност)




## СЕДМИЧНА ПРОГНОЗА ЗА ВРЕМЕТО



## ДЕЙСТВИЯ НА ДЕЖУРНИТЕ ЕКИПИ ПО СИГНАЛИ

Дежурните екипи на дирекция „Аварийна помощ и превенция“ са осъществили своевременна реакция на **1 спешни сигнала** за инциденти, бедствия и аварии или предпоставки за възникването им.

1. Обезопасяване на ПТП без пострадали на бул. „България“.



## ПРЕВАНТИВНА ДЕЙНОСТ НА ДЕЖУРНИТЕ ЕКИПИ

Дежурните екипи на дирекция „Аварийна помощ и превенция“ са извършили **36** обхода на територията на Столична община с цел оглед за завирявания, наводнения, състояние на реките и обезопасяване на компрометирани елементи от градската среда.

## Състояние на язовирите на територията на Столична община :

Микроязовир Мърчаево – нивото на водата е 0,80 м под преливния ръб, изпуска се контролирано.

Язовир Филиповци – нивото на водата е 5,5 м под нивото на преливния ръб, изпуска се с 30 л/сек.

Язовир Суходол-2 – нивото на водата е 1 м под нивото на преливния ръб, изпуска се със 150 л/сек.

Микроязовир Мрамор – нивото на водата е 0,16 м под нивото на преливния ръб, изпуска се с 15 л/сек.

Язовир Иваняне – нивото на водата е на нивото на преливния ръб, изпуска се със 150 л/сек.

Микроязовир Бистрица – свободен обем 100 %.

Язовир Искър – свободен обем 23,6 %, налично количество вода 500 456 992 м<sup>3</sup>.

Язовир Пасарел – свободен обем 16,8 %.

Бент Панчарево – свободен обем 27 %, изпуска се с 2 м<sup>3</sup>/сек.

Язовир Огняново – свободен обем 11 300 000 м<sup>3</sup>, налично количество вода 20 700 000 м<sup>3</sup>, санитарно изпускане с 90 л/сек.

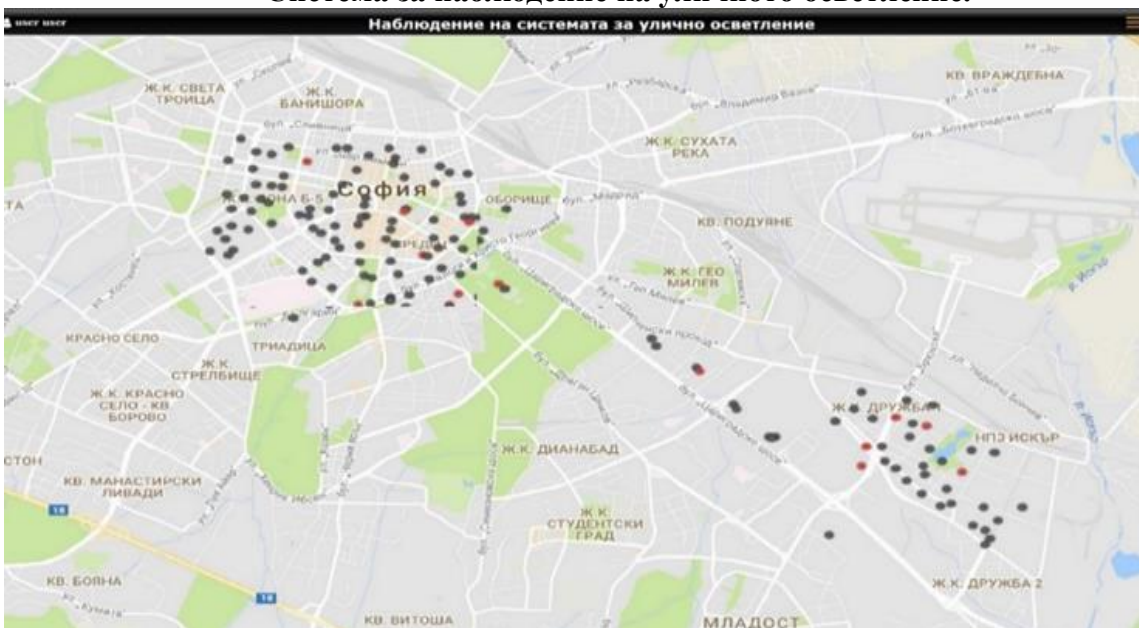
Язовир Бели Искър – налично количество вода 10 501 200 м<sup>3</sup>.

Хвостохранилище Бухово – няма вливане на вода.

## Състояние на реките:

Реките текат в коритата си без опасност от разливи. Нивото на р. Искър при водосбора в района на гр. Нови Искър е -2 см, понижение с 2 см.

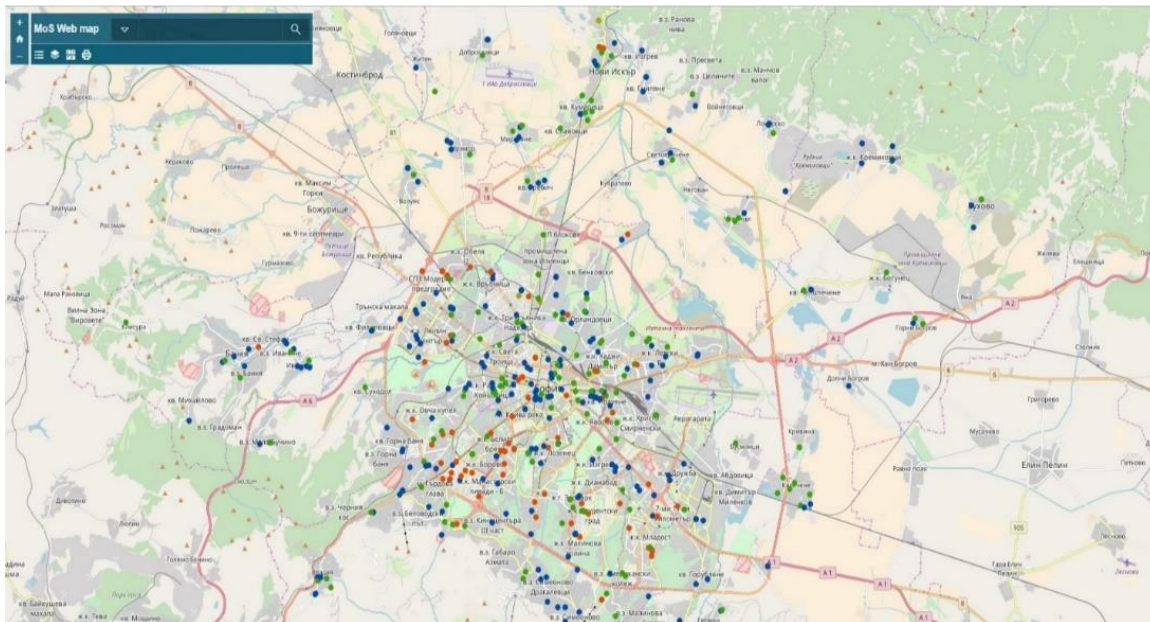
## Система за наблюдение на уличното осветление.



Няма получени сигнали за повреди по мрежата на улично осветление.



# Система за мониторинг на планови и аварийни ремонти на „Софийска вода“ АД



Контакти с дирекция „Аварийна помощ и превенция“:

Директор на дирекцията Красимир Димитров - [k.dimitrov@sofia.bg](mailto:k.dimitrov@sofia.bg)

Оперативен дежурен - 02/9041315, 0888584335, [odc\\_pavlovo@sofia.bg](mailto:odc_pavlovo@sofia.bg)

Адрес: София 1618, кв. Павлово, ул. „Деспот Слав“ 19