

II. Характеристика на насаждението

1. Вид на сечта пробирка/ интензивност 15%

Втори вид сеч / интензивност%

2. Площ на подотдела 20.4 ха Размер на сечицето 20.4 ха

3. Състав по план/програма бк 9; гбр 1; яв

5. Запас на 1 ха: с клони 6890 куб.м/ха , без клони 6100куб. м/ха.

6. Среден наклон на терена 29 градуса.

7. Очакван добив от маркираната дървесина 1530 лежаща маса, куб.м.

дърв. вид категория	бк	гбр		дърв. вид категория	бк	гбр	яв	
едра	315			дребна	45			вършина
средна	303	2		дърва	754	104	7	

8. Наличие и характеристика на подраства преди сечта (състав, възраст, средна височина, % на покритие)

9. Средно извозно разстояние 150м.;

10. Други характеристики на насаждението (*токовица, сватбовица, надлесни дървета, сервитути, защитени територии, Natura 2000, защитени видове описани в доклада за гори с висока консервационна стойност, мъртва дървесина, вододайни зони, биологично разнообразие и др.*)

III. Технологични указания

1. Дървесината в насаждението да се добива при спазване на технологичната схема по т. I

2. Сечта ще се извършва с (моторен трион, ръчно, машини; кастреетото на отсечените стъбла се извършва: в сечище, на временен склад) моторен трион

3. Извозът от сечицето до временните складове ще се осъществява чрез спец.трактор и жив.тяга /самар/..... на (цели стъбла, дълги/къси секци, сортименти, чипс и др.; с влачене по терена, изцяло натоварени).....

4. Проектирани нови горски автомобилни пътища съгласно Наредба 5 за строителството в горските територии без промяна на предназначението им: дължинам. широчинам.

5. Изграждане и ремонт на временни извозни горски пътища:

5.1 Тракторни – допустимо разстояние между тяхм (не по-малко от 40 м), дължина 1600м, широчина 4 м.

5.2 Коларски - разстояние между тях.....м (не по-малко от 40 м), дължинам, широчина ... м

6. Просеки за въжени линии: бр.

допустимо разстояние между просеките м., дължина м., широчина м.

7. Направа на технологични просекибр.

допустимо разстояние между тяхм., дължина м., широчина м.

8. Изграждане на нови временни складове (бр., площ в ха) 8бр.....

9. Мерки за опазване на оставащите на корен дървета, подраства, младияка и почвата: да се поставят кръстачки.....

10. Начини за почистване на сечицето- разхвърляне на вършината по цялото сечище

11. Други указания:

Да се изнасят битовите отпадъци от сечицето извън горските територии на спределените за това места.

12. Всички операции по подготвителните и основните работи да се извършват съгласно изискванията на Правилника за здравословни и безопасни условия на труд в горите и правилата за противопожарна безопасност в горите.

ЗАПОЗНАТ с технологичния план:/лопъла се след издаването на разрешителното за сеч/
Лицето по чл. 108, ал. 2 от ЗГ, на което е издадено разрешително за сеч №

/ трите имена, подпис, дата - /

№ и дата на удостоверение за упражняване на лесовъдска практика:

ОДОБРЕНО ЗА СЕЧ (за държавни и общински гори):

ПОДПИС: , дата 16.12.2019г.

инж. Атанас Симеонов, гл. лесничей, ОП "УОЗГ")

(име, фамилия, длъжност, месторабота)

№ и дата на удостоверение за упражняване на лесовъдска практика: 239-1/27.04.2012г./

Съгласуване на семепроизводствено насаждение:

(подпис, име, фамилия и длъжност в Горска семеконтролна станция гр.)

Дата: год.

КАРНЕТ – ОПИС

За извършеното маркиране

отдел 2 подотдел „б“, землище Желява

ПОПЪЛВА СЕ САМО ЗА ДЪРЖАВНИ ГОРИ:

..... държавно предприятие

ДГС/ДПС

ГСУ

ПОПЪЛВА СЕ САМО ЗА НЕДЪРЖАВНИ ГОРИ:

Имот ИД № 29204.7677.1 (трайно ограничен на терена).....

собственост на Столична община

(физически лица- име, презиме, фамилия, общинска – община гр/с., юридически лица и др. – име и адрес)

стопански клас Буков Ср

вид на сечта :пробирка 15%

горскостопански план, програма, план-извлечение

лесоустройствен проект, план, програма

от 2013 год.

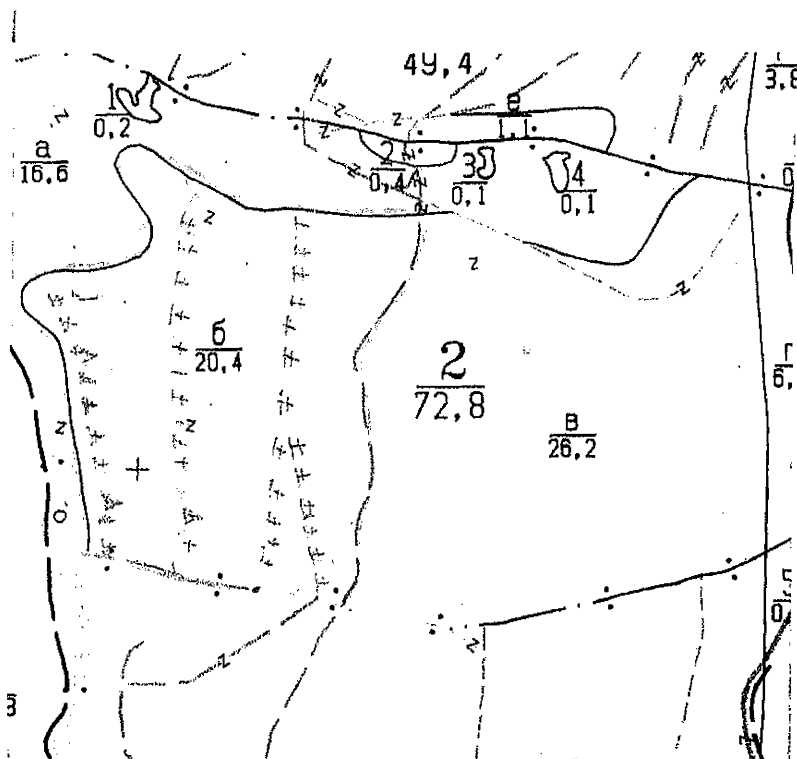
(ненужното се зачертава)

маркиран през

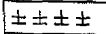
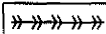



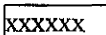
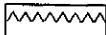
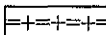


2019 год.

СХЕМА НА ИЗВОЗНИТЕ ПЪТИЩА

М 1 : 10 000



Легенда:

 проектирани коларски вр. извозни пътища	 проектирани тракторни вр. извозни пътища
 съществуващи извозни пътища	 временен склад
 съществуващ автомобилен път	 трасе на въжена линия
 технологична просека	 проектиран автомобилен път
 О.Г.П.	

На схемата задължително се нанасят контурите на насаждението/имота, съществуващите и проектирани временни горски пътища, технологичните просеки, просеките за въжени линии, извозни пътища, временни складове както и връзката им със съществуващата автомобилна пътна мрежа.

ОСОБЕНИ ПОЛОЖЕНИЯ ПО ПРОВЕЖДАНЕТО НА СЕЧТА

/описва се състоянието на насаждението, какви сечи ще се водят в различните части на нехомогенните насаждения и други особености при провеждането на сечта – окомерна оценка на годността на стъблата в %, окомерна преценка на интензивността на сечта, възобновителен потенциал, променени или неточни граници на имоти, подотдели, карти, неотразени пътища, неусвоими, нелесоприспособни части, извършени нарушения преди маркирането, предложения за технология за добива на дървесината и др./

Насаждението е в добро състояние.

Строежа е равномерен.

Сечта, която ще се извежда е 15% пробирка. При маркиране на насаждението ползването е завишено, поради моментното състояние на дървостоя. На площ от 700 кв.м. има паднали и изкоренени дървета от дървесен вид бук, поради абиотичен фактор /снеговал/. Петното е оградено с оранжева боя. Във връзка с инвентаризиционен опис от 30.10.2017г. предоставен от ОП „УОЗГ“ в РДГ – София, към количеството маркирана дървесина от бук са прибавени 19 куб.м. Предвидено е направата на извозни пътища с дължина 1600м. и широчина 4м.

.....

.....

.....

.....

.....

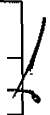
.....

.....


.....

.....

Приложени 5бр. сортиментни ведомости, които са неразделна част от карнет-описа. Маркираните дървета по настоящия опис са отбелязани в основата с контролни горски марки както следва:

КГМ №	регистриран лесовъд – име, фамилия	подпис
1519	Инж.Цветан Бояджиев	

МАРКИРАЛ подпис

...дата 06.12.2019г.
(инж.Цветан Бояджиев, лиц. лесовъд, Мургаш Комерс ЕООД)
(име, фамилия на маркиращия лесовъд, длъжност, месторабота)

№ и дата на удостоверение за упражняване на лесовъдска практика: 1248-1/05.01.2012г.

**ДАНИИ ПО ГОРСКОСТОПАНСКИ ПЛАН/ПРОГРАМА/
ЛЕСОУСТРОЙСТВЕН ПРОЕКТ/ПЛАН/ПРОГРАМА// ПЛАН-ИЗВЛЕЧЕНИЕ**
(ненужното се зачертава)

отдел 2 подотдел, б“, имот ИД № 29204.7677.1, площ 20.4ха

Състав по дърв. видове	възраст	пълно-та	бони тет	общ запас с клоии	състояние и количество на съществуващия подраст	Предвидено за сеч			
						площ ха	ст. маса с клоии куб.м.	% от запаса	вид на сечта
бк 9	100	0.8	3	6200		18.4	940	15	пробирка
габър 1				690		2.0	100		
явор									
				6890		20.4	1040		

дървесни видове подходящи за месторастенето (бъдещ състав на насаждението):

бк9,габър 1,явор,бон 2

Забележка:.....

(посочват се различията на таксационните показатели по ЛУП от действителните)
СОРИМЕНТИРАНО (ИЗЧИСЛЕНО ПО ЛУП) ПОЛЗВАНЕ ПО ДЪРВЕСНИ ВИДОВЕ

(ненужното се зачертава)

Дървесен вид	Стояща маса	От нея:					
		едра	средна	дребна	дърва	отпад	вършина
		плътни кубически метри					
бк 9	1629	315	303	45	754	153	59
гбр1	120		2		104	9	5
яв	7				7		
	1756	315	305	45	865	162	64

По настоящия опис са маркирани 1563 бр. дървета с оранжева боя. На височина 1.30м, подлежащите за сеч дървета са отбелязани с оранжева боя и точка знак.

Забележка:.....

.....(тук се дават пояснения и данни за заложените пробни площи – площ, брой, местоположение, начина на отбелязване на оставащите на корен запазени единични дървета, когато се извършва цялостно отсичане на дървостоя, мъртва дървесина – стояща/лежаща и др.)