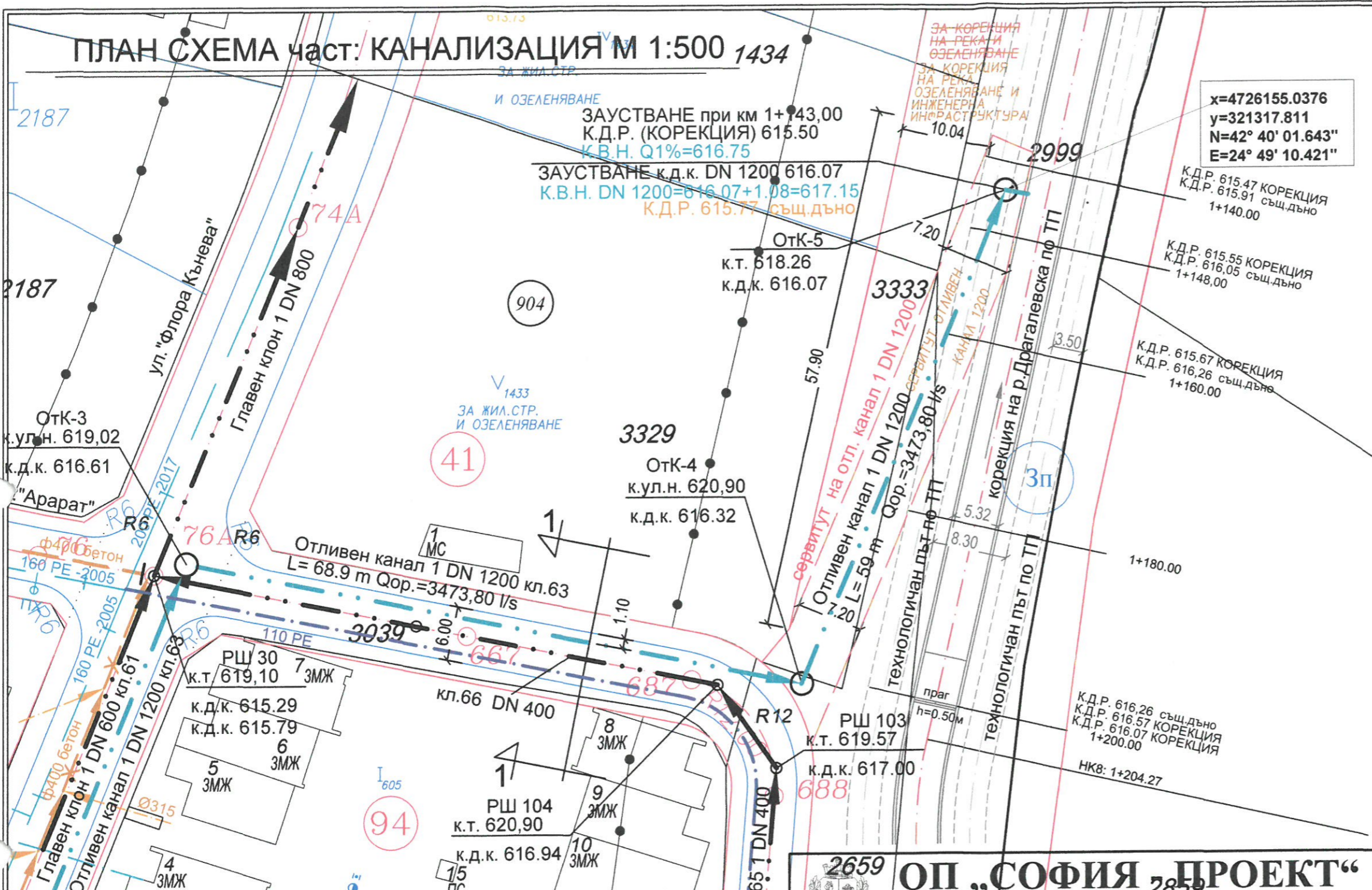


ПЛАН СХЕМА част: КАНАЛИЗАЦИЯ М 1:500 1434



ЛЕГЕНДА

- ф400 бетон → СЪЩЕСТВУВАЩ КАНАЛ, ВЪВЕДЕН В ЕКСПЛОАТАЦИЯ, СЪГЛ.ПРЕДВАРИТЕЛНИ ДАННИ НА "СОФИЙСКА ВОДА" АД - ТУ 2776/17.06.2020 год.
- Ø315 → СЪЩЕСТВУВАЩО СКО, СЪГЛ.ПРЕДВАРИТЕЛНИ ДАННИ НА "СОФИЙСКА ВОДА" АД - ТУ 2776/17.06.2020 год.
- Ø400 → СЪЩЕСТВУВАЩ КАНАЛ, КОИТО ОТПАДА
- Отливен канал 1 DN 1200 кл.63 → НОВ ОТЛИВЕН КАНАЛ 1 - ПО ИП
- кл.65 DN 400 → НОВ КАНАЛ СМЕСЕНИ ВОДИ - ПО ИП
- 160 PE -2005 → СЪЩЕСТВУВАЩ ВОДОПРОВОД, СЪГЛ.ПРЕДВАРИТЕЛНИ ДАННИ НА "СОФИЙСКА ВОДА" АД - ТУ 2776/17.06.2020 год.
- 110 PE → БЪДЕЩ ВОДОПРОВОД ПО ИП

2659 ОП „СОФИЯ ПРОЕКТ“
 София 1309, ж.к. Зона Б-19, ул. „Димитър Петков“, бл. 15-Б, вх. Б, ет. 3,
 тел.: 02 929 81 51, факс: 02 929 41 51, е-поща: sofiaprojekt@gmail.com

ВЪЗЛОЖИТЕЛ: СТОЛИЧНА ОБЩИНА

ОБЕКТ: ИПР НА "ТЕРЕН ЗА КОРЕКЦИЯ НА РЕКА И ОЗЕЛЕНЯВАНЕ", НАХОДЯЩ СЕ ИЗТОЧНО НА КВ.41, КВ.94 И КВ.95 М."КРЪСТОВА ВАДА" И М."ЮЖЕН ПАРК-IV ЧАСТ" ПИ N 68134.904.3333, N 68134.904.2659, N 68134.904.2999, РАЙОН "ЛОЗЕНЕЦ"


ЧАСТ: КАНАЛИЗАЦИЯ
ЧЕРТЕЖ: ПЛАН СХЕМА КАНАЛИЗАЦИЯ

ИМЕ НА ФАЙЛ: 20091_07-00-1027_KRYSTOWA WADA_KW41-94-95_IPR_S.DWG

ДЪЛЖНОСТ	ИМЕ И ФАМИЛИЯ	ПОДПИС	КОД:	20091
ПРОЕКТАНТ:	ИНЖ. Г. ЙОРДАНОВА		ФАЗА:	ИПР-ПЛАН СХЕМА
ПРОЕКТАНТ:			МАЩАБ:	1:500
Р-Л СЕКТОР:	ИНЖ.ЕВГ.ГЕОРГИЕВА		ЧЕРТЕЖ No:	1 ОТ ОБЩО 2
Р-Л АТЕЛИЕ:	ИНЖ. Т. ГРУЕВА		ЛИСТ No:	1 ОТ ОБЩО 1
ГЛАВЕН ИНЖЕНЕР:	ИНЖ. Г. ЙОРДАНОВА		РЕДАКЦИЯ:	0
И.Д. ДИРЕКТОР:	ИНЖ. Р. НАУМОВА		ДАТА:	М. 10. 2020 Г.

1 | Обект:
 ИПР на терен "за корекция на река и озеленяване, находящ се източно от кв. 41, кв. 94 и кв. 95, м. "Кръстова вада" и м. "Южен парк - IV част", ПИ 68134.904.3333, 68134.904.2659 и 68134.904.2999, район "Лозенец"
 ПЛАН СХЕМА част: КАНАЛИЗАЦИЯ
 Фаза: ИПР Мащаб: 1:500
 Коорд. система БГС 2005, Височинна система Балтийска

2 | Проектант:
 ОП "СОФИЯ ПРОЕКТ"



Проектанти:
 инж. Г. Йорданова Подпис:

и.д. Директор:
 инж. Р. Наумова Подпис:

3 | Съгласували:
 _____ Подпис: _____
 _____ Подпис: _____

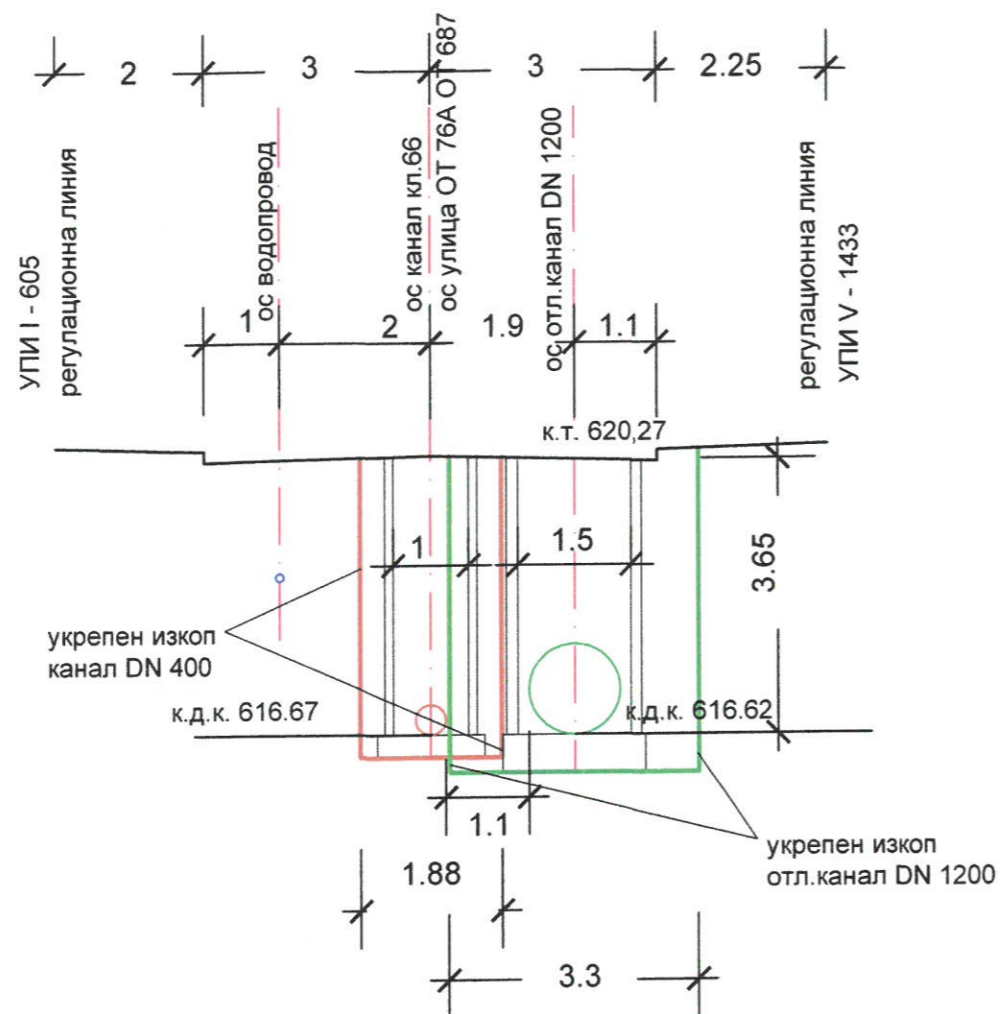
Дата: 10.2020 г. Чертеж №: 01/02

4 Ревизия	Основание
01	
02	
03	

5 | Одобряващи и съгласуващи органи:


6 | Инвентарен номер/QR код

НАПРЕЧЕН РАЗРЕЗ 1-1 - М 1:100



1 Обект:			
ИПР на терен "за корекция на река и озеленяване, находящ се източно от кв. 41, кв. 94 и кв. 95, м. "Кръстова вада" и м. "Южен парк - IV част", ПИ 68134.904.3333, 68134.904.2659 и 68134.904.2999, район "Лозенец" ПЛАН СХЕМА част: КАНАЛИЗАЦИЯ			
НАПРЕЧЕН РАЗРЕЗ 1-1			
Фаза:	ИПР	Мащаб:	1:100
Коорд. система БГС 2005, Височинна система Балтийска			

2 Проектант:	
ОП "СОФИЯ ПРОЕКТ"	




Проектанти:	инж. Г. Йорданова	Подпис:	
и.д. Директор:	инж. Р. Наумова	Подпис:	

3 Съгласували:	Подпис:

Дата:	10.2020 г.	Чертеж №:	02/02
-------	------------	-----------	-------

4 Ревизия	Основание
01	
02	
03	

5 Одобряващи и съгласуващи органи:	
6 Инвентарен номер/QR код	



ОП „СОФИЯ - ПРОЕКТ“

София 1309, ж.к. Зона Б-19, ул. „Димитър Петков“, бл. 15-Б, вх. Б, ет. 3,
тел.: 02 929 81 51, факс: 02 929 41 51, е-поща: sofiaprojekt@gmail.com

ВЪЗЛОЖИТЕЛ: СТОЛИЧНА ОБЩИНА	
ОБЕКТ: ИПР НА ТЕРЕН ЗА КОРЕКЦИЯ НА РЕКА И ОЗЕЛЕНЯВАНЕ, НАХОДЯЩ СЕ ИЗТОЧНО НА КВ.41, КВ.94 И КВ.95 М."КРЪСТОВА ВАДА" И М."ЮЖЕН ПАРК-IV ЧАСТ" ПИ N 68134.904.3333, N 68134.904.2659, N 68134.904.2999, РАЙОН "ЛОЗЕНЕЦ"	
ЧАСТ: КАНАЛИЗАЦИЯ	
ЧЕРТЕЖ: НАПРЕЧЕН РАЗРЕЗ 1-1 - М 1:100	
ИМЕ НА ФАЙЛ: 20091_07-00-1027_KRYSTOWA WADA_KW41-94-95_IPR_S.DWG	
ДЛЪЖНОСТ	ИМЕ И ФАМИЛИЯ
ПРОЕКТАНТ:	ИНЖ. Г. ЙОРДАНОВА
ПРОЕКТАНТ:	
Р-Л СЕКТОР:	ИНЖ.ЕВГ.ГЕОРГИЕВА
Р-Л АТЕЛИЕ:	ИНЖ. Т. ГРУЕВА
ГЛАВЕН ИНЖЕНЕР:	ИНЖ. Г. ЙОРДАНОВА
И.Д. ДИРЕКТОР:	ИНЖ. Р. НАУМОВА

ПОДПИС	КОД:	20091
	ФАЗА:	ИПР-ПЛАН СХЕМА
	МАЩАБ:	1:100
	ЧЕРТЕЖ No:	2 ОТ ОБЩО 2
	ЛИСТ No:	1 ОТ ОБЩО 1
	РЕДАКЦИЯ:	0
	ДАТА:	М. 10. 2020 Г.