

СЛУЖБА ПО ГЕОДЕЗИЯ, КАРТОГРАФИЯ И КАДАСТЪР - ГР. СОФИЯ

1618 кв. "ПАВЛОВО", Ул. "МУСАЛА" №1, 02/8188374 Факс 02/9557266,
sofia@cadastre.bg, БУЛСТАТ:130362903

СКИЦА НА ПОЗЕМЛЕН ИМОТ
№ 15-251253-31.05.2017 г.

Поземлен имот с идентификатор 55419.6711.56

С. Панчарево, общ. Столична, обл. София (столица)

По кадастралната карта и кадастралните регистри, одобрени със Заповед РД-18-24/02.03.2012 г.

на ИЗПЪЛНИТЕЛЕН ДИРЕКТОР НА АГКК

Последно изменение със заповед: няма издадена заповед за изменение в КККР

Адрес на поземления имот: с. Панчарево, район Панчарево, местност ВЪГРЕНЧИЦА

Площ: 9895 кв.м

Трайно предназначение на територията: Земеделска

Начин на трайно ползване: Нива

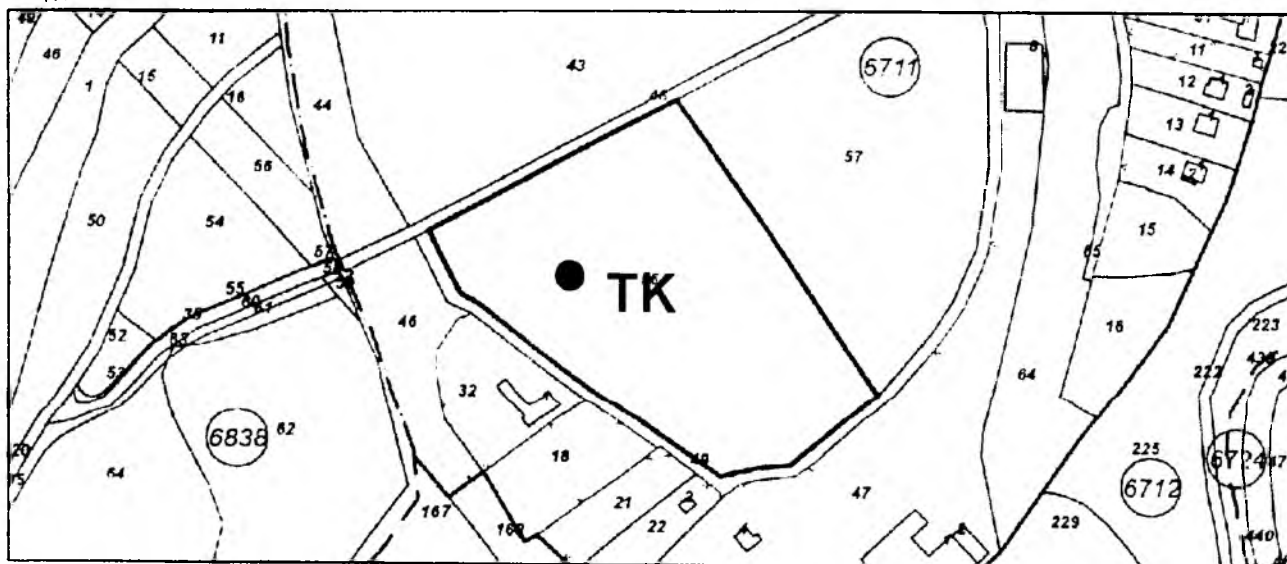
Категория на земята при неполивни условия: 5

Съседни 55419.6711.49, 55419.6711.57, 55419.6711.48

Стар идентификатор: няма

Номер по предходен план: 100016

Координатна система БГС2005



М 1:2500

Собственици:

1. 204359458, "КРАФ ГРУП" ЕАД

Няма данни за идеалните части


Нотариален акт № 20 том XLIX рег. 21178 дело 15186 от 14.04.2016г., издаден от Служба по вписванията гр. София

Няма данни за идеалните части

Други - Удостоверение № 177 том III рег. 14905 дело 10382 от 21.03.2017г., издаден от Служба по вписванията - гр. София

Носители на други вещни права
няма данни

Скица № 15-251253-31.05.2017 г. издадена въз основа на документ с входящ № 09-13546-31.05.2017 г.





СЛУЖБА ПО ГЕОДЕЗИЯ, КАРТОГРАФИЯ И КАДАСТЪР - ГР. СОФИЯ

1618, кв. "ПАВЛОВО", Ул. "МУСАЛА" №1, 02/8188374; Факс: 02/9557266,
sofia@cadastre.bg, БУЛСТАТ: 130362903

СКИЦА НА ПОЗЕМЛЕН ИМОТ
№ 15-251256-31.05.2017 г.

Поземлен имот с идентификатор 55419.6711.57

С. Панчарево, общ. Столична, обл. София (столица)

По кадастралната карта и кадастралните регистри, одобрени със Заповед РД-18-24/02.03.2012 г.
на ИЗПЪЛНИТЕЛЕН ДИРЕКТОР НА АГКК

Последно изменение със заповед: няма издадена заповед за изменение в КККР

Адрес на поземления имот: с. Панчарево, район Панчарево, местност ВЪГРЕНЧИЦА

Площ: 8687 кв.м

Трайно предназначение на територията: Земеделска

Начин на трайно ползване: Нива

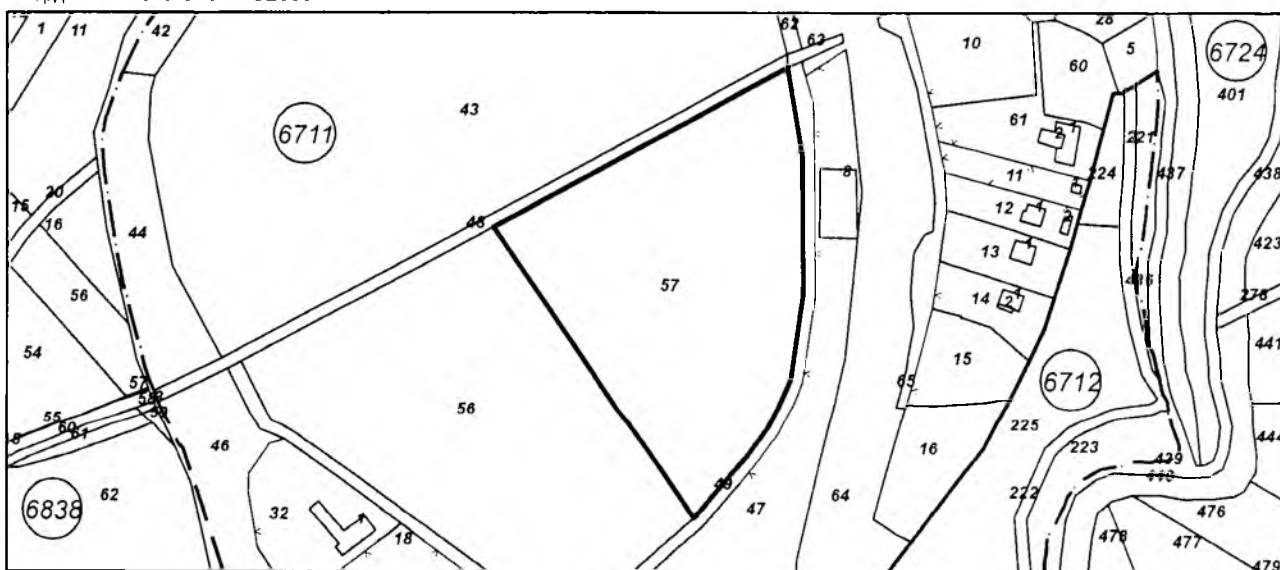
Категория на земята при неполивни условия: 5

Съседни: 55419.6711.56, 55419.6711.49, 55419.6711.63, 55419.6711.48

Стар идентификатор: няма

Номер по предходен план: 100017

Координатна система БГС2005



М 1:2500

Собственици:

1. 204359458, "КРАФ ГРУП" ЕАД

Няма данни за идеалните части

Нотариален акт № 20 том XLIX рег. 21178 дело 15186 от 14.04.2016г., издаден от Служба по вписванията
гр. София

Няма данни за идеалните части

Други - Удостоверение № 177 том III рег. 14905 дело 10382 от 21.03.2017г., издаден от Служба по
вписванията - гр.София

Носители на други вещни права:

няма данни

Скица № 15-251256-31.05.2017 г. издадена въз основа на
документ с входящ № 09-13546-31.05.2017 г.

БЛАНКО



/Златка Иванова/