

## **ПРИДРУЖИТЕЛНО ПИСМО** към Уведомление за Инвестиционно предложение

**“Кариерни материали - София” ООД,**

*/име, адрес и телефон за контакт, гражданство на инвеститора – физическо лице/*

*/седалище и ЕИК/БУЛСТАТ на юридическото лице/*

**Пълен пощенски адрес:**

**Адрес за кореспонденция:**

**Телефон, факс и e-mail: GSM:**

**УВАЖАЕМА Г-ЖО ДИРЕКТОР,**

Във връзка с изискванията на чл. 4, ал. 1 от Наредбата за условията и реда за извършване на оценка на въздействието върху околната среда (Наредба за ОВОС, ДВ, бр. 25/2003 г., изм. и доп.),

**Ви изпращаме на 2 екз. на хартиен и на електронен носител (2 бр. CD)**

**Уведомление за инвестиционно предложение за „Добив на строителни материали – пясък и чакъл, годни за добавъчен материал за бетони от находище „Кариерни материали-4, землище на кв. Гниляне, район Нови Искър, община Столична, област София град”.**

С уважение:

**„Добив на строителни материали – пясък и чакъл, годни за добавъчен материал за бетони от находище „Кариерни материали-4, землище на кв. Гниляне, район Нови Искър, община Столична, област София град”**

**Характеристика на инвестиционното предложение:**

**1. Резюме на предложението**

Планираните дейности са за организиране на добив на строителни материали – пясък и чакъл, който ще се извършва по открит начин, с кариера под вода представляват **ново инвестиционно предложение**. Предвижда се започване на нова дейност и **инвестиционното предложение не е свързано със съществуващи материални активи**. В този смисъл всички материални активи - движими и недвижими - ще са новоформирани. **Инвестиционното предложение се отнася към Приложение № 1, т. 34 (открит добив в кариери и рудници на суровини при площ под 25 хектара или добив на торф с площ под 150 хектара) на ЗООС.**

**2. Описание на основните процеси, капацитет, обща използвана площ; необходимост от други свързани с основния предмет спомагателни или поддържащи дейности, в т.ч. ползване на съществуваща или необходимост от изграждане на нова техническа инфраструктура (пътища/улици, газопровод, електропроводи и др.); предвидени изкопни работи, предполагаема дълбочина на изкопите, ползване на взрив:**

В резултат на извършеното изчисление на запасите в находище на строителни материали – пясък и чакъл “Кариерни материали 4”, са изчислени запаси по участъци и категории, както е посочено в **Таблица № 1**. Изчислените запаси са разгледани и утвърдени на заседание на СЕК при МЕ на 22.05.2018 г.

**Състояние на запасите от пясък и чакъл в находище “Кариерни материали 4” по състояние към 15.09.2017 г.,**

Блок № - категория на запасите	площ [m <sup>2</sup> ]	средни дебелини		обеми			
		откривка	продукт. хоризонт	откривка	продукт. хоризонт	вътр. откривка	полезно изкопаемо
		[m]	[m]	[m <sup>3</sup> ]	[m <sup>3</sup> ]		[m <sup>3</sup> ]
1 - 122	210 948	4.40	15.53	928 900	3 276 600	598 000	2 678 600
2 - 332	152 758	4.58	15.30	699 300	2 336 700	426 400	1 910 300
3 - 332	363 706	0	19.04	0	6 925 700	1 263 900	5 661 800
общо запаси	<b>210 948</b>			<b>928 900</b>	<b>3 276 600</b>	<b>598 000</b>	<b>2 678 600</b>
общо ресурси	<b>152 758</b>			<b>699 300</b>	<b>9 262 400</b>	<b>1 690 300</b>	<b>7 572 100</b>
<b>ОБЩО</b>	<b>363 706</b>	<b>4.48</b>	<b>34.48</b>	<b>1 628 200</b>	<b>12 539 000</b>	<b>2 288 300</b>	<b>10 250 700</b>

Отношението “покривка: полезно изкопаемо” е 1:7,68. Вътрешната откривка е определена при средно количество на фините (отмиваемите) частици – 18,25 %.

***Минно-технически условия***

Минно-техническите условия за експлоатация в находище „Кариерни материали 4”, са благоприятни за открита експлоатация. Поради факта, че запасите са под нивото на грунтовите води, експлоатацията ще се води под вода.

Годишното производство на пясък и чакъл (количество на продукта – пясък и чакъл в насипно състояние) , ще бъде 90 000 m<sup>3</sup> минна маса.

***Добивът ще се извърши изцяло по открит способ*** в следния ред:

- Разкривни работи - включват изкопаване на почвата и на откривката от плътни кафяви глини с багер и натоварване на автосамосвали, с които разкривката се транспортира до съответните депа;
- Добивни работи – изкопаване на суровината (в т.ч. откривка от прахови и пясъкливи глини) с грайферен багер и транспортирането ѝ с плаващи гумено-транспортни ленти (ГТЛ) до площадката на МСИ за преработка;

Ъгълът на естествения наклон под вода за подобни находища в Софийско е 23°.

***Взривни вещества не се предвижда да се използват в нито една от операциите по добива.***

Загубите при добива – разпиляване и смесване на полезното изкопаемо с отквивката се очаква да не надхвърлят 3%. Хидрогеоложките условия в находището са благоприятни за открит добив.

### ***Минно оборудване***

Машините, които ще се използват при добивния процес ще са:

- Булдозер за преснемване на почвения слой (нает);
- Багер „HYUNDAI“ – обратна лопата за отквивката - (нает);
- Автосамосвали МАН – 2 броя за транспорт на отквивката - (наети);
- Плаващ грайферен багер тип RS 6,0/200 Vf – G с комплект плаващи ГТЛ
- Водоноска за оросяване на пътищата – (наета)

### ***Система на разработка***

Добивът на пясък и чакъл ще се извършва по открит начин, с кариера под вода. Кариерата ще се разработва на един хоризонт с височина на откоса на работното стъпало до 20 m (долнището на полезното изкопаемо). За дезинтегрирането на суровината **не се използват пробивно-взривни работи**. Ще се изземва валово, механизирано с плаващ грайферен багер.

При разработването на кариерата освен добив на пясък и чакъл, ще се извършват и разкривни работи. Материалите от отквивката ще се депонират на табан в близост до кариерата.

Предвижда се отквивката да се съхранява в района на находището и оползотворява при бъдещата рекултивация на кариерата.

### ***Технология на преработка***

***Пясъците и чакълите*** от находище “Кариерни материали 4” **ще се реализират и подават в непреработен вид** за преработване в мобилна миячно-сортировъчна-инсталация (МСИ), в близост до кариерата.

### ***Транспорт***

Периодично за депониране на отквивката на табан ще се използва автомобилен транспорт, а за полезното изкопаемо ще се използва гумено-лентов транспорт от кариерата до площадката за преработка, която ще се намира в непосредствена близост.

За транспорта на отквивката се използват автосамосвали МАН, които ще се движат по съществуващи макадамови и асфалтови пътища.

Добитото полезно изкопаемо ще се транспортира с ГТЛ при висока влажност на суровината, следствие на добива под вода.

Работата ще се извършва на петдневна работна седмица, на едносменен режим на работа. Продължителността на работната смяна е 8 часа. Работният ден започва в 8.00 часа и завършва в 17.00 часа, а обедната почивка е един час - от 12.00 до 13.00 часа. Процесите на разработване ще се контролират от ръководител кариера "Кариерни материали 4".

#### ***Работна сила***

При експлоатацията на находището ще се използват работници и специалисти на фирмата – началник кариера и работници по добива и преработката. За обслужването на машините под наем ще работят работници на фирмата – наемодател на техниката. За добива, транспорта и преработката средногодишно ще бъдат заети общо около 10 работници и специалисти.

#### ***Обща използвана площ***

При проведеното геоложко проучване е оконтурена площ на запасите от пясък и чакъл в размер от 363 706 m<sup>2</sup>. В проекта - концесионната площ, освен част от запасите, ще се разположат и депото за почва/хумус и отквивката. Тя възлиза на площ от 232 117 m<sup>2</sup> разделена на две зони : зона за добив в размер на 126 031 m<sup>2</sup> и зона за пром.площадка и депониране на земни маси в размер на 106 086 m<sup>2</sup>.

Проученото находище е с неправилна форма, като максималното удължение по дългата ос е от около 1200 m, а по късата – от около 430 m.

Схеми на контурите на находището, концесията и съвместна схема на двата контура е представена на Фиг. №№ 1, 2 и 3. В Таблицы 2, 3 и 4 са посочени координатите на граничните точки от двата контура.

## СХЕМА НА ГРАНИЧНИТЕ ТОЧКИ ОТ КОНТУРА НА ЗАПАСИТЕ

М 1: 10 000

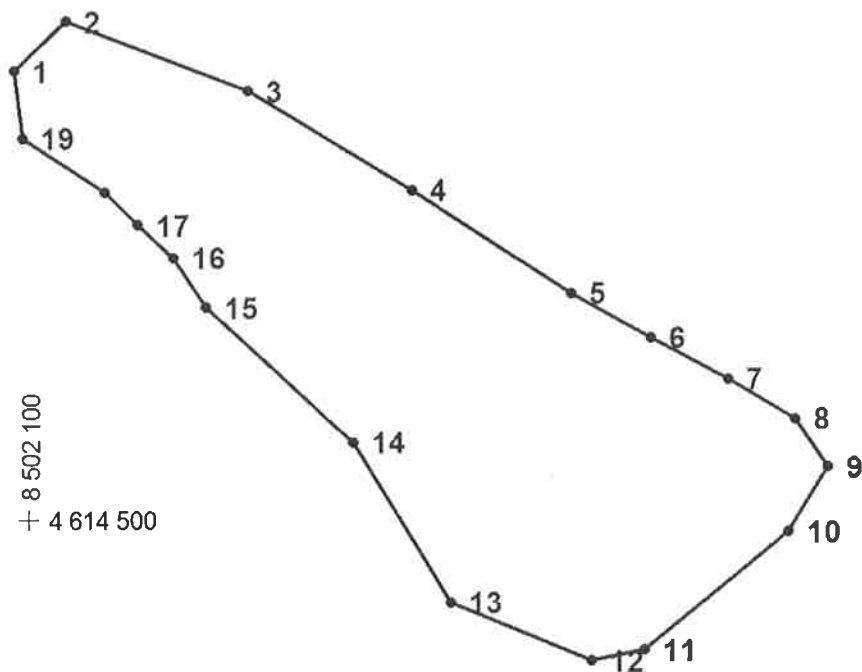


Таблица 2

Регистър с координати на граничните точки на запасите  
на находище „Кариерни материали-4”, област София град (КС 1970, зона 9)

№ по ред	“X”	“y”
1	4615098,2	8502078,4
2	4615164,1	8502145,9
3	4615071,9	8502386,2
4	4614940,5	8502604,7
5	4614801,6	8502817,8
6	4614741,9	8502923,6
7	4614686,4	8503027,1
8	4614633,0	8503115,9
9	4614567,7	8503159,1
10	4614482,3	8503106,4
11	4614326,5	8502914,6
12	4614312,1	8502844,5
13	4614390,5	8502656,8
14	4614602,3	8502527,2
15	4614783,1	8502332,2
16	4614850,0	8502289,0
17	4614894,1	8502241,6
18	4614938,0	8502198,4
19	4615008,8	8502089,7

Площ на находище „Кариерни материали-4” – 363 706 m<sup>2</sup>.

Фигура 2

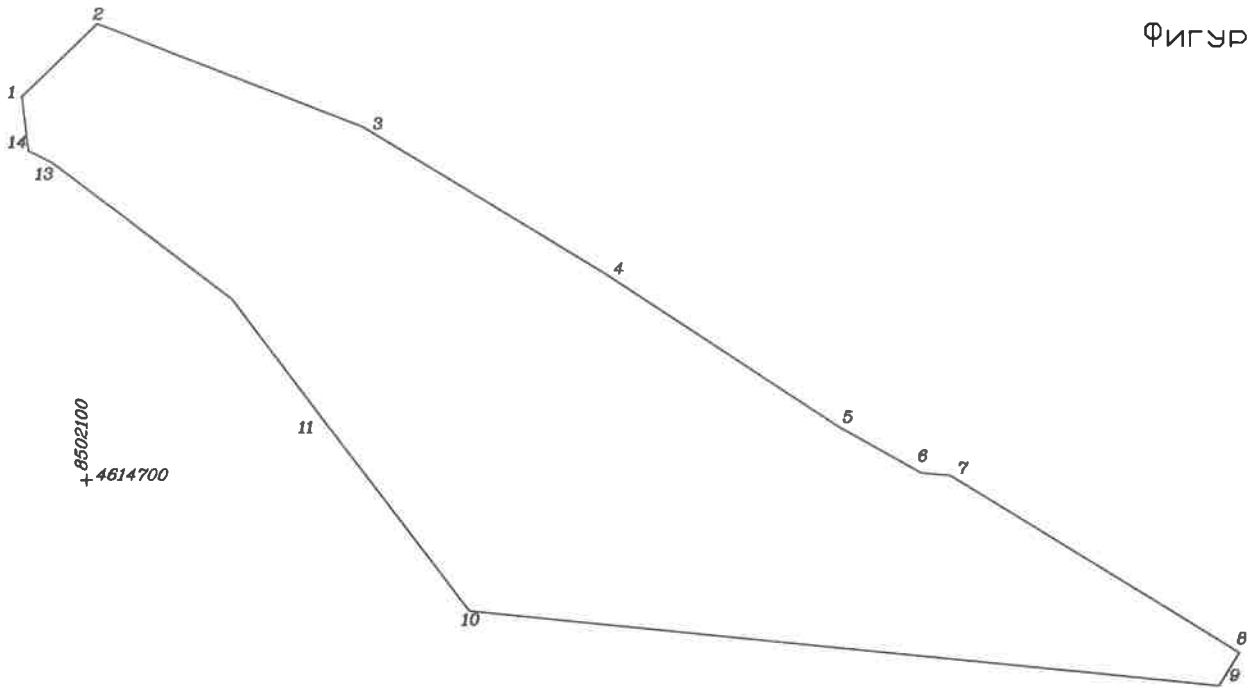


Таблица 3

Координати на концесия		
	“X”	“Y”
1	4615098.20	8502078.40
2	4615164.10	8502145.90
3	4615071.90	8502386.20
4	4614940.50	8502604.70
5	4614801.60	8502817.80
6	4614760.29	8502891.01
7	4614758.10	852917.27
8	4614599.12	8503178.40
9	4614569.25	8503159.98
10	4614635.07	8502483.75
11	4614805.04	8502353.51
12	4614916.00	8502268.48
13	4615038.69	8502105.67
14	4615049.29	8502084.58
Площ на концесия-232117,4		

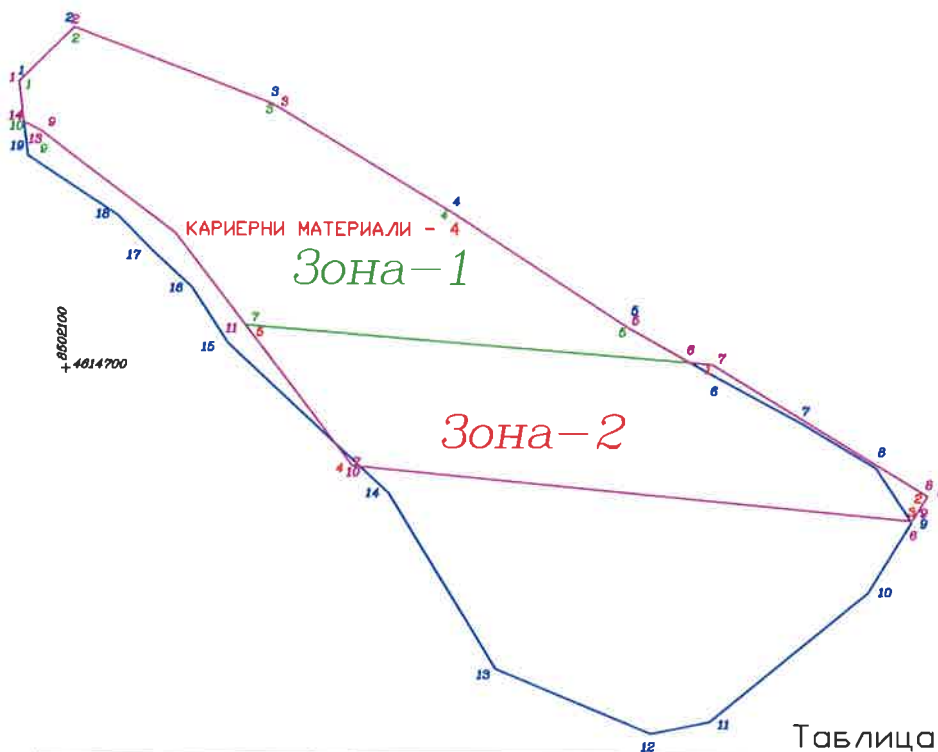


Таблица 4

Координати на зона 1 - площ за добив		Координати на зона 2 - промплощадка, депа за хумус и откривка		Координати на концесия				
	"X"	"Y"		"X"	"Y"			
1	4615098.20	8502078.40	1	4614758.10	852917.27	1	4615098.20	8502078.40
2	4615164.10	8502145.90	2	4614599.12	8503178.40	2	4615164.10	8502145.90
3	4615071.90	8502386.20	3	4614569.25	8503159.98	3	4615071.90	8502386.20
4	4614940.50	8502604.70	4	4614635.07	8502483.75	4	4614940.50	8502604.70
5	4614801.60	8502817.80	5	4614805.04	8502353.51	5	4614801.60	8502817.80
6	4614760.29	8502891.01	Площ-106 086,34		6	4614760.29	8502891.01	
7	4614805.04	8502353.51			7	4614758.10	852917.27	
8	4614916.00	8502268.48			8	4614599.12	8503178.40	
9	4615038.69	8502105.67			9	4614569.25	8503159.98	
10	4615049.29	8502084.58			10	4614635.07	8502483.75	
Площ на зона за добив - 126 031м <sup>2</sup>					11	4614805.04	8502353.51	
					12	4614916.00	8502268.48	
					13	4615038.69	8502105.67	
					14	4615049.29	8502084.58	
					Площ на концесия-232117,4			

Координати на граничните точки на запасите					
	"X"	"Y"		"X"	"Y"
1	4615098.20	8502078,40	11	4614326,50	8502914,60
2	4615164,10	8502145,90	12	4614312,10	8502844,50
3	4615071,90	8502386,20	13	4614390,50	8502656,80
4	4614940,50	8502604,70	14	4614602,30	8502527,20
5	4614801,60	8502817,80	15	4614783,10	8502332,20
6	4614741,90	8502923,60	16	4614850,00	8502289,00
7	4614686,40	8503027,10	17	4614894,10	8502241,60
8	4614633,00	8503115,90	18	4614938,00	8502198,40
9	4614567,70	8503159,10	19	4615008,80	8502089,70
10	4614482,30	8503106,40	Площ на запасите - 363 706 м <sup>2</sup>		



Пътно-съобщителната мрежа е много добре развита. находището се разполага в непосредствена близост до околоръстното шосе на София (северна дъга). Не се налага направа на нови пътища, тъй като съществуват достатъчно полски черни пътища за подход до кариерата и водещи до околоръстния път. Не се налага и усвояване на земи, извън концесионната площ за изграждане на пътни връзки, както и изграждане на допълнителни вътрешнокариерни пътища

Тъй като добитата суровина – пясък и чакъл, ще се реализира в непреработен вид, **не се предвижда изграждане на нова техническа инфраструктура** (електроснабдяване, ВиК и др.).

***Предвидени изкопни работи, предполагаема дълбочина на изкопите, ползване на взрив***

Тъй като запасите са под нивото на грунтовете води, експлоатацията ще се води под вода. Дълбочината на изкопа в рамките на кариерата ще се определи както от средната дебелина на откривката (4.40 m) и на полезното изкопаемо (15,53 m), така и от ъгълът на устойчивост. Ъгълът на естествения наклон под вода за подобни находища в Софийско е 23°.

**3. Връзка с други съществуващи и одобрени с устройствен или друг план дейности в обхвата на въздействие на обекта на инвестиционното предложение, необходимост от издаване на съгласувателни/разрешителни документи по реда на специален закон; орган по одобряване/разрешаване на инвестиционното предложение по реда на специален закон:**

Няма връзка с други съществуващи и одобрени с устройствен или друг план дейности в обхвата на въздействие на обекта на инвестиционното предложение. Видно от скицата с терените в обхвата на инвестиционното предложение (**Приложение № 1**) към настоящото уведомление, реализацията на ИП ще се извършва в имоти от кадастралния план на гр. Нови Искър, район Нови Искър, Столична община, Софийска област. Имотите ще бъдат закупени или наети от Възложителя. Инвестиционното предложение не е в противоречие с устройствения план на кв. Гниляне – най-близкото населено място.

**Няма** необходимост от издаване на съгласувателни/разрешителни документи по реда на специален закон респективно няма орган по одобряване/разрешаване на инвестиционното предложение по реда на специален закон

#### **4. Местоположение:**

*(населено място, община, квартал, поземлен имот, като за линейни обекти се посочват засегнатите общини/райони/кметства, географски координати или правоъгълни проекционни UTM координати в 35 зона в БГС2005, собственост, близост до или засягане на елементи на Националната екологична мрежа (НЕМ), обекти, подлежащи на здравна защита, и територии за опазване на обектите на културното наследство, очаквано трансгранично въздействие, схема на нова или промяна на съществуваща пътна инфраструктура)*

Инвестиционното предложение обхваща проекто-концесионна площ от 232 117 m<sup>2</sup>, в която е включена площта на геоложките запаси от 363 706 m<sup>2</sup> (фиг. №№ 1, 2 и 3). Намира се в землището на кв. кв. Гниляне, район Нови Искър, община Столична, област София град, ЕКАТТЕ 00357 и обхваща имоти, чийто опис със списък на собствениците и начина на трайно ползване са дадени в **Приложение № 2**. Копие от кадастралната карта със схема на имотите, засегнати от находище „Карирерни материали - 4 на етап проучване са показани в **Приложение № 1**.

Районът на ИП се намира в северните части на Преходната планинско-котловинна и низинна област - Софийската котловина. Находище "Карирерни материали 4" отстои на около 0,7 km югозападно от кв. Гниляне и на 1,4 km източно от гр. Нови Искър, в непосредствена близост до р. Искър, източно от водосливите с левите и притоци Какач и Блато. Средната надморска височина в находището е около 506,5–510,0 m, като превишенията са от порядъка на няколко метра.

#### ***Координати (КС 1970 г.)***

Координатите на гранични точки от контура на запасите и на проекто-концесионната площ на находище „Карирерни материали-4” са представени в таблици №№ 2 и 3 по-горе.

#### ***Собственост***

В **Приложения №№ 2 и 3**, към настоящото уведомление е представена скица и регистър на имотите, които ще бъдат обхванати напълно или частично от инвестиционното предложение. Проектоконцесионната площ възлиза на 232,1 dka. Ще бъдат засегнати имоти – земеделски земи с НТП основно ниви и ливади.

Дейността на възложителя на инвестиционното предложение ще започне след получаване на търговско откритие за находището, сключване на концесионен договор

за неговата експлоатация и изкупуване или наемане на имотите в обхвата на инвестиционното предложение.

**5. Природни ресурси, предвидени за използване по време на строителството и експлоатацията:**

*(включително предвидено водоземане за питейни, промишлени и други нужди – чрез обществено водоснабдяване (ВиК или друга мрежа) и/или от повърхностни води, и/или подземни води, необходими количества, съществуващи съоръжения или необходимост от изграждане на нови)*

- **Водоснабдяване**

- *Водоснабдяването за питейно-битови нужди не се налага. Работниците ще бъдат снабдявани с бутилирана вода за пиене.*

*- Производственото водоснабдяване на обекта не е необходимо. Водоземане за производствени нужди на обекта няма да се осъществява. Не се предвиждат дейности, противоречащи на нормативните изисквания относно СОЗ (санитарно охраняема зона) на близките водоизточници, тъй като в района на находището няма такива.*

Оросяването на черните/полските пътища ще се извършва в сухи периоди за снижаване на праховите емисии, като ще бъде използвана промишлена вода.

Годишното потребление на вода за оросяване ще бъде до 150 m<sup>3</sup>.

- **Електроснабдяване**

Няма необходимост от електроснабдяване на обекта.

- **Суровини и материали**

На обекта няма да бъде извършвано промишлено строителство.

## **6. Очаквани общи емисии на вредни вещества във въздуха по замърсители:**

Тъй като запасите са под нивото на грунтовите води и експлоатацията ще се води под вода, при откривните, добивните и транспортни дейности в рамките на кариерата източник на емисии на вредни вещества във въздуха ще бъдат единствено тези от *прах и ауспухови газове* от кариерната техника и транспортните средства т.е. в силно ограничени количества. В сухи периоди ще се извършва оросяване на пътищата и депото за снижение разпространението на прах.

Не се очаква праховото замърсяване и замърсяването с ауспухови газове да се разпространява извън рамките на обекта.

Кариерната техника и автотранспорта ще бъдат източници на *минимален шум и вибрации*, като се очакват се нива около нормираните.

Полезното изкопаемо и предвидените в инвестиционното предложение дейности *не са източник на вредни лъчения*.

## **7. Отпадъци, които се очаква да се генерират, и предвиждания за тяхното третиране:**

- ***Отпадъци по Закона за управление на отпадъците (ЗУО)***

### ***Строителни отпадъци***

Строителни отпадъци на обекта няма да има поради липса на промишлено строителство.

### ***Опасни отпадъци***

На територията на обекта няма да се извършва обслужване на добивната техника. При случайни и аварийни разливи на ГСМ замърсените петна ще бъдат съхранявани временно в затворени варели.

### ***Производствени отпадъци***

При добива на суровината не се генерират производствени отпадъци, като изключим сумарната разкривка на находището представена от хумус и стерил, за които се предвижда изграждане на депа.

### **Битови отпадъци**

- 20 03 01 ТБО – ще се отделят в незначително количество в рамките на кариерното поле при пребиваването на персонала по време на работната смяна и на охраната по време на експлоатацията и закриването. Ще се събират в контейнер на определено място в проектоконцесионната площ. Ще се извозват с транспорт до депо за ТБО по договор с общината.

- 20 03 04 Утайки от септични ями. Предвижда се монтиране на химическа тоалетна за персонала на обекта.

### **Минни отпадъци, по Закона за подземните богатства (ЗПБ)**

Материалите от откривката ще се депонират на табан в близост до кариерите.

Предвижда се откривката да се съхранява в района на находището и оползотворява при бъдещата рекултивация на кариерата. Хумусно-почвените материали се предвижда да се изземват, натоварват и транспортират до специализирано временно депо с площ 14 дка. Те ще се съхраняват съгласно изискванията на Наредба №26 и ще се използват изцяло за рекултивационни дейности.

При добива в кариерата няма да се отделят опасни отпадъци по смисъла на ПМС № 153/1993 г.

Съгласно приложение 3 към чл.15 на Наредба за управление на минните отпадъци (Постановление № 1 на МС от 2016 г.) и чл. 22 б от ЗПБ основното количество от генерираните отпадъци от добива на пясък и чакъл от находище „Кариерни материали-4“ се определят като незамърсени почви (земнопочвени материали) – представени от незамърсени почвено - алувиално-делувиалните наслаги в т.ч. хумусния слой и глинестата откривка.

### **8. Отпадъчни води:**

*(очаквано количество и вид на формираните отпадъчни води по потоци (битови, промишлени и др.), сезонност, предвидени начини за третирането им (пречиствателна станция/съоръжение и др.), отвеждане и заустване в канализационна система/повърхностен воден обект/водоплътна изгребна яма и др.)*

На обекта няма да се генерират отпадни **битово-промишлени води**.

Не се очаква от обекта да се отделят **производствени отпадни води**.

Използваните количества вода за оросяване на вътрешнокариерните пътища са относително малки и няма да формират поток от отпадни води.

Находище "Кариерни материали 4" се характеризира с водоносен хоризонт сред алувиалните седименти. В тези седименти водите са "порни" и се намират в хидравлична връзка с протичащата в близост река Искър. Водното ниво достига до нивото на повърхността или на няколко десетки сантиметра под повърхността. Котата на водното огледало се мени през отделните сезони, като тази амплитуда е в рамките на няколко десетки сантиметри. Това по същество означава, че на практика почти цялото количество на запасите в находището е под нивото на грунтовите води.

Не съществува опасност от замърсяване на каптирани водоизточници, групови водохващания, тъй като няма такива.

В района и в находището няма водоизточници. Замърсяване на повърхностните и подземните води от формираните отпадни и дъждовни води, при нормални експлоатационни условия, не следва да се очаква.

**9. Опасни химични вещества, които се очаква да бъдат налични на площадката на предприятието/съоръжението:**

*(в случаите по чл. 99б ЗООС се представя информация за вида и количеството на опасните вещества, които ще са налични в предприятието/съоръжението съгласно приложение № 1 към Наредбата за предотвратяване на големи аварии и ограничаване на последствията от тях)*

**Няма такива.**

**Моля, да ни информирате за необходимите действия, които трябва да предприемем, по реда на глава шеста от Закона за опазване на околната среда и чл. 31а на Закона за биологичното разнообразие.**

**Прилагам:**

1. Два броя електронен носител (диск) на информацията, дадена в Уведомлението за инвестиционно предложение;

2. Документи, доказващи уведомяване на район Нови Искър, Столична община и на засегнатото население (копие от писма, копие от обява)/съгласно изискванията на чл.4, ал. 2 на Наредбата за условията и реда за извършване на оценка на въздействието върху околната среда (приета с ПМС № 59/2003 г., посл. изм. и доп. ДВ. бр. 94/2012 г.);

3. Приложение № 1 - Скица на имотите, засегнати от инвестиционното приложение;

4. Приложение № 2 - Списък на собствениците и начина на трайно ползване.

Дата: .....

Уведомител: .....

.....  
(име, длъжност, подпис)





Опис на имоти от кадастралната карта на гр. Нови Искър, р-н "Нови Искър" СО - площ "КАРИЕРНИ МАТЕРИАЛИ - 4"

Имот №	Площ [кв. м.]	Вид територия	НТП на имота	Име на собственик	Вид собственост
00357.5335.1	409,05	Земеделска територия	Нива	ДОСТА СТОИМЕНОВА МЛАДЕНОВА	Частна
00357.5335.2	349,01	Земеделска територия	Нива	СПАС БОЖИНОВ СТОИМЕНОВ	Частна
00357.5335.3	400	Земеделска територия	Нива	СТЕФАНКА БОЖИНОВА ИВАНЧЕВА	Частна
00357.5335.4	399,67	Земеделска територия	Нива	СТОИМЕН ГРИГОРОВ ВЛАДИМИРОВ	Частна
00357.5335.4				РОЗА ГРИГОРОВА ВЛАДИМИРОВА	Частна
00357.5335.5	400,07	Земеделска територия	Нива	ГЕОРГИ СЛАВЧЕВ СТОИМЕНОВ	Частна
00357.5335.6	399,75	Земеделска територия	Нива	ВАСКО СЛАВЧЕВ СТОИМЕНОВ	Частна
00357.5335.7	999,15	Земеделска територия	Нива	ТРАЙКО ТАКИЕВ ЦВЕТКОВ	Частна
00357.5335.8	1000,13	Земеделска територия	Нива	АНГЕЛИНА ТАКЕВА ЦВЕТКОВА	Частна
00357.5335.9	2799,71	Земеделска територия	Нива	ВЕЛИН ЗДРАВКОВ ПЕТРОВ	Частна
00357.5335.10	699,78	Земеделска територия	Нива	СИМОНА СТЕФАНОВА СОТИРОВА	Частна
00357.5335.10				КАТЯ СТЕФАНОВА ПОПОВА	Частна
00357.5335.11	499,96	Земеделска територия	Нива	ГОРЯН ВАСИЛЕВ БОЖИЛОВ	Частна
00357.5335.12	499,71	Земеделска територия	Нива	ЛИЛЯНА ВАСИЛЕВА ИВАНОВА	Частна
00357.5335.13	999,81	Земеделска територия	Нива	РУСКА ЦВЕТАНОВА ПОПОВА	Частна
00357.5335.14	1999,99	Земеделска територия	Нива	БОГДАН ГЕОРГИЕВ ЦЕНКОВ	Частна
00357.5335.15	1000,32	Земеделска територия	Нива	ЕМИЛИЯ ГЕОРГИЕВА СПАСОВА	Частна
00357.5335.16	999,69	Земеделска територия	Нива	ВЕЛИН СПАСОВ ПАУНОВ	Частна

00357.5335.17	2998,54	Земеделска територия	Нива	БОРИС НИКОЛОВ ИЛИЕВ	Частна
00357.5335.18	499,92	Земеделска територия	Нива	ИВАНКА АСЕНОВА ПАНОВА	Частна
00357.5335.19	500,06	Земеделска територия	Нива	ГЕОРГИЯ АСЕНОВА СТОЯНОВА	Частна
00357.5335.20	500,07	Земеделска територия	Нива	ТОДОР ДАНОВ СТОЯНОВ	Частна
00357.5335.21	499,77	Земеделска територия	Нива	СВЕТЛА ИВАНОВА СИМЕОНОВА	Частна
00357.5335.22	500,03	Земеделска територия	Нива	РОЗА ИВАНОВА ПАНЕВА	Частна
00357.5335.23	502,31	Земеделска територия	Нива	ЛАЛКА СИМЕОНОВА ВЕЛИЧКОВА	Частна
00357.5335.24	1699,86	Земеделска територия	Нива	ДОЙЧИН МИХАЛКОВ ЦЕНКОВ	Частна
00357.5335.25	1000,17	Земеделска територия	Нива	СТЕФАН АЛЕКСИЕВ ГЕОРГИЕВ	Частна
00357.5335.26	1899,17	Земеделска територия	Нива	ВАСИЛ БОЖИЛОВ МИХАИЛОВ	Частна
00357.5335.27	2999,4	Земеделска територия	Нива	ТЕОДОРА ВАСИЛЕВА КАНДОВА	Частна
00357.5335.28	981,74	Земеделска територия	Нива	СТОЯН ЗАНКОВ СТОЯНОВ	Частна
00357.5335.29	989,44	Земеделска територия	Нива	КАМЕЛИЯ СТАНКОВА СПАСОВА	Частна
00357.5335.30	1699,17	Земеделска територия	Нива	РУСКА АНДРЕЕВА НИКОЛОВА	Частна
00357.5335.31	2999,94	Земеделска територия	Нива	СТЕФАН ГАЛЕВ БОДЕВ	Частна
00357.5335.32	2999,93	Земеделска територия	Нива	ЛЮБКА ДЕНКОВА СТОЕВА	Частна
00357.5335.33	2600,22	Земеделска територия	Нива	НАЙДЕН ВЕЛИЧКОВ ГЕОРГИЕВ	Частна
00357.5335.34	1999,7	Земеделска територия	Нива	МИЛЧО ХРИСТОВ ИЛИЕВ	Частна
00357.5335.35	1000,11	Земеделска територия	Нива	НИКОЛА ГРИГОРОВ СТОЯНОВ	Частна
00357.5335.36	3255,66	Земеделска територия	Нива	ЛАТИНКА СТЕФАНОВА ЙОРДАНОВА	Частна
00357.5335.37	1999,4	Земеделска територия	Нива	ЛАЗАР СТОЯНОВ ЗДРАВКОВ	Частна
00357.5335.38	2299,95	Земеделска територия	Нива	ИВАН ТРАЙКОВ СТОЙНОВ	Частна
00357.5335.39	999,99	Земеделска територия	Нива	МИЛКА ГЕОРГИЕВА ИЛИЕВА	Частна

00357.5335.40	999,99	Земеделска територия	Нива	ВЛАДИМИР ЦВЕТАНОВ ЩЪРБАНОВ	Частна
00357.5335.41	2999,43	Земеделска територия	Нива	КРЪСТАН НИКОЛОВ ИЛИЕВ	Частна
00357.5335.42	999,5	Земеделска територия	Нива	СТЕФАН ВАСИЛЕВ СПИРОВ	Частна
00357.5335.43	1000,46	Земеделска територия	Нива	ИВАН МАРИНОВ КРЪСТАНОВ	Частна
00357.5335.44	3299,22	Земеделска територия	Нива	ЙОРДАН МАЛИНОВ ЗАХАРИЕВ	Частна
00357.5335.45	2799,47	Земеделска територия	Нива	ДИМИТЪР КОЛЕВ МЛАДЕНОВ	Частна
00357.5335.46	4197,55	Земеделска територия	Нива	ЯНАКИ ВЕСЕЛИНОВ ПАУНОВ	Частна
00357.5335.47	1600,17	Земеделска територия	Нива	ГЕОРГИ ХРИСТОВ ИЛИЕВ	Частна
00357.5335.48	999,34	Земеделска територия	Нива	СНЕЖАНА БРАНКОВА ЛОЗАНОВА	Частна
00357.5335.49	999,72	Земеделска територия	Нива	ЯНА БРАНКОВА СТОЯНОВА	Частна
00357.5335.50	1097,36	Земеделска територия	Нива	ВЕТА ПЕТРОВА ЗАХАРИЕВА	Частна
00357.5335.51	1470,35	Земеделска територия	Нива	РАЙКО МИТОВ ХРИСТОВ	Частна
00357.5335.52	499,62	Земеделска територия	Нива	ГЕОРГИ ИВАНОВ ГАНЕВ	Частна
00357.5335.53	499,97	Земеделска територия	Нива	МИТРА ИВАНОВА КОЛЕВА	Частна
00357.5335.54	999,32	Земеделска територия	Нива	ТРАЙКО ВЕСЕЛИНОВ ЙОТОВ	Частна
00357.5335.55	5999,49	Земеделска територия	Нива	НИКОЛА ВУТОВ ЩЪРБАНОВ	Частна
00357.5335.56	2700,12	Земеделска територия	Нива	ЦВЕТАН СТЕФАНОВ ЦВЕТАНОВ	Частна
00357.5335.57	1998,59	Земеделска територия	Нива	НИКОЛА БОРИСОВ СТОЯНОВ	Частна
00357.5335.58	2000,08	Земеделска територия	Нива	наследниците на ВЕСЕЛИН МАНЧЕВ МАЛИНОВ	Частна
00357.5335.59	1999,3	Земеделска територия	Нива	ТРАЙКО МИЛАНОВ ДИМИТРОВ	Частна
00357.5335.60	1499,61	Земеделска територия	Нива	ЛЮБА ЦВЕТАНОВА ПОПОВА	Частна
00357.5335.61	1799,63	Земеделска територия	Нива	НИКИФОР ЦВЕТАНОВ НАЙДЕНОВ	Частна
00357.5335.62	1799,48	Земеделска територия	Нива	ПЕТРА ВОЙКОВА НАЙДЕНОВА	Частна

00357.5335.62				ЛЮБЕН ДИМИТРОВ ЦВЕТАНОВ	Частна
00357.5335.62				ВЕЛИН ДИМИТРОВ ЦВЕТАНОВ	Частна
00357.5335.62				ЦВЕТАН ДИМИТРОВ ЦВЕТАНОВ	Частна
00357.5335.63	2998,53	Земеделска територия	Нива	ЕЛИСАВЕТА ГЕОРГИЕВА ИЛИЕВА	Частна
00357.5335.64	2498,93	Земеделска територия	Нива	БОЖУРА ГЕОРГИЕВА КРЪСТЕВА	Частна
00357.5335.66	1000,7	Земеделска територия	Нива	ГЕОРГИ ЦВЕТАНОВ ГЕОРГИЕВ	Частна
00357.5335.68	7594,8	Земеделска територия	Друг вид земеделска земя	ОБЩИНА СТОЛИЧНА- ПОЛСКИ	Общинска частна
00357.5335.69	7293,79	Земеделска територия	За селскостопански, горски, ведомствен път	ОБЩИНА СТОЛИЧНА- ПОЛСКИ	Общинска публична
00357.5335.157	3638,93	Територия, заета от води и водни обекти	Отводнителен канал	МЗГ- ХМС	Държавна частна
00357.5335.158	3250,43	Земеделска територия	За селскостопански, горски, ведомствен път	ОБЩИНА СТОЛИЧНА- ПОЛСКИ	Общинска публична
00357.5336.134	25902,47	Територия на транспорта	За линии на релсов транспорт	ДЪРЖАВАТА-ТРАНСПОРТ	Държавна частна
00357.5337.2	6578,45	Земеделска територия	Ливада	КРЪСТАН ДУДОВ БОНЕВ	Частна
00357.5337.3	6696,79	Земеделска територия	Ливада	наследниците на ВЕСЕЛИН МАНЧЕВ МАЛИНОВ	Частна
00357.5337.4	5999,44	Земеделска територия	Ливада	РАСА ИЛИЕВА ПАУНОВА	Частна
00357.5337.5	6797,8	Земеделска територия	Ливада	НИКОЛИНА ВЕСЕЛИНОВА ГРИГОРОВА	Частна
00357.5337.6	5398,53	Земеделска територия	Ливада	ФИЛИП ВЕСЕЛИНОВ ВЕСЕЛИНОВ	Частна
00357.5337.7	4999,09	Земеделска територия	Ливада	КАТЕРИНА ХРИСТОВА АНТОВА	Частна
00357.5337.8	4799,34	Земеделска територия	Ливада	АНКА АЛЕКСАНДРОВА ДИМИТРОВА	Частна
00357.5337.9	4399	Земеделска територия	Ливада	СИМЕОН МЕТОДИЕВ ЯНКОВ	Частна

00357.5337.9				ВЕНЦИСЛАВ МЕТОДИЕВ ЯНКОВ	Частна
00357.5337.10	5299,12	Земеделска територия	Ливада	ИВАН АНГЕЛОВ ВАСИЛЕВ	Частна
00357.5337.10				ВАЛЕНТИН АНГЕЛОВ ВАСИЛЕВ	Частна
00357.5337.10				ИВАН АНГЕЛОВ ВАСИЛЕВ	Частна
00357.5337.10				ВАЛЕНТИН АНГЕЛОВ ВАСИЛЕВ	Частна
00357.5337.11	5402,52	Земеделска територия	Ливада	ДИМИТРАНА МАНОИЛОВА ДУДОВА	Частна
00357.5337.12	5298,73	Земеделска територия	Ливада	МИТРА ИВАНОВА КОЛЕВА	Частна
00357.5337.13	3998,01	Земеделска територия	Ливада	ТОДОР МАЛИНОВ ЗАХАРИЕВ	Частна
00357.5337.14	3998,75	Земеделска територия	Ливада	СТАНКА ИЛИЕВА АНТОВА	Частна
00357.5337.15	2000,42	Земеделска територия	Ливада	ЦВЕТАН ДИМИТРОВ МИЛУШЕВ	Частна
00357.5337.16	3400,54	Земеделска територия	Ливада	ДОНЧО КОСТАДИНОВ ДОНЧЕВ	Частна
00357.5337.17	3999,42	Земеделска територия	Ливада	ПЕТЪР ФИЛИПОВ ВУТОВ	Частна
00357.5337.18	2998,39	Земеделска територия	Ливада	ИВАН ГЕОРГИЕВ ВЕЛКОВ	Частна
00357.5337.19	3498,13	Земеделска територия	Ливада	НЕДЯЛКА МИНКОВА НОВОСЕЛСКА	Частна
00357.5337.20	2998,49	Земеделска територия	Ливада	СТЕФАН ГАЛЕВ БОДЕВ	Частна
00357.5337.21	2999,21	Земеделска територия	Ливада	ПЕТКО ПАУНОВ АНТОВ	Частна
00357.5337.22	2999,69	Земеделска територия	Ливада	СИМКА МИЛУТИНОВА ПАВЛОВА	Частна
00357.5337.23	2999,98	Земеделска територия	Ливада	СИЛВИЯ ВАЦЕВА СТАНИМИРОВА	Частна
00357.5337.24	2598,5	Земеделска територия	Ливада	МИЛЧО АНКОВ ПАУНОВ	Частна
00357.5337.25	2499,7	Земеделска територия	Ливада	СЕРАФИМ ПАУНОВ ЗДРАВКОВ	Частна
00357.5337.26	2299,92	Земеделска територия	Ливада	СПАС СВЕТОСЛАВОВ ГЕОРГИЕВ	Частна
00357.5337.27	2598,99	Земеделска територия	Ливада	СТОИЛКО ГЕОРГИЕВ АЛЕКСАНДРОВ	Частна
00357.5337.28	3099,41	Земеделска територия	Ливада	БЛАЖЕ ИЛИЕВ БЛАЖЕВ	Частна

00357.5337.29	3500,37	Земеделска територия	Ливада	НИКОЛА АНГЕЛОВ ИВАНЧЕВ	Частна
00357.5337.30	133397,37	Земеделска територия	Ливада	ОБЩИНСКИ ПОЗЕМЛЕН ФОНД СО	Общинска частна
00357.5337.31	13330,48	Земеделска територия	Ливада	ЛИДИЯ АТАНАСОВА ИВАНОВА	Частна
00357.5337.31				ЛИЛИ КРЪСТАНОВА МИХАЙЛОВА	Частна
00357.5337.31				ТЕОДОР МЛАДЕНОВ СТЕФАНОВ	Частна
00357.5337.31				ЕЛКА ГЕОРГИЕВА ГИЧЕВА	Частна
00357.5337.31				АНТОНИНА АТАНАСОВА ИВАНОВА	Частна
00357.5337.31				АТАНАС ТРАЙКОВ ИВАНОВ	Частна
00357.5337.31				ТРАЙЧО КРЪСТАНОВ КРЪСТАНОВ	Частна
00357.5337.32	8618,29	Земеделска територия	За селскостопански, горски, ведомствен път	ОБЩИНА СТОЛИЧНА- ПОЛСКИ	Общинска публична
00357.5337.33	6665,33	Земеделска територия	Ливада	ГЕОРГИЯ ПЕТРОВА ПАНЕВА	Частна
00357.5337.33				ЗЮЛБИЕ ИСМАИЛОВА ХАСАНОВА	Частна
00357.5337.33				ДАРИНКА ПЕТРОВА КОВАЧЕВА	Частна
00357.5337.33				СТАНКА СТЕФАНОВА БАБАКОВА	Частна
00357.5337.33				ПЕТЪР БОГОМИЛОВ КРЪСТАНОВ	Частна
00357.5337.33				БОГОМИЛ БОГОМИЛОВ КРЪСТАНОВ	Частна
00357.5338.1	3299,63	Земеделска територия	Ливада	БОРИСЛАВ ВАНЕВ ИВАНЧЕВ	Частна
00357.5338.2	3599,56	Земеделска територия	Ливада	ЛИЛЯНА ЗАНКОВА ГАРВАНОВА	Частна
00357.5338.3	4598,5	Земеделска територия	Ливада	НИКОЛА ЗАНКОВ ПОПОВ	Частна
00357.5338.4	3898,81	Земеделска територия	Ливада	ЛАЛКА СИМЕОНОВА ВЕЛИЧКОВА	Частна
00357.5338.11	7053,45	Земеделска територия	Ливада	БОРИС МИЛАНОВ ГЕКОВ	Частна
00357.5338.12	4998,94	Земеделска територия	Ливада	СТОИМЕН НИКОЛОВ ВЕЛКОВ	Частна

00357.5338.13	4599,47	Земеделска територия	Ливада	МИЛЧО ХРИСТОВ ИЛИЕВ	Частна
00357.5338.14	5099,31	Земеделска територия	Ливада	ВЕЛА ВЕСЕЛИНОВА ФИЛИПОВА	Частна
00357.5338.15	3399,56	Земеделска територия	Ливада	ТРАЙКО ВАСИЛЕВ ЗАХАРИЕВ	Частна
00357.5338.16	2999,72	Земеделска територия	Ливада	ДИМИТЪР ТРАЙКОВ АНТОВ	Частна
00357.5338.17	765,19	Земеделска територия	Ливада	ЛЮБОВ БОРИСЛАВОВА ЦВЕТАНОВА	Частна
00357.5338.18	423,03	Земеделска територия	Ливада	ДОНЧО РАДКОВ ДОНЧЕВ	Частна
00357.5338.19	354,99	Земеделска територия	Ливада	МИЛУШ СПАСОВ ЛАЗАРОВ	Частна
00357.5338.20	2999,07	Земеделска територия	Ливада	СТОИЛКА БОРИСОВА НИКОЛОВА	Частна
00357.5338.21	2999,23	Земеделска територия	Ливада	ТОДОР ДАНОВ СТОЯНОВ	Частна
00357.5338.21				ЛЮБОМИР ТОДОРОВ ДАНОВ	Частна
00357.5338.22	2999,99	Земеделска територия	Ливада	ЦВЕТАН СТЕФАНОВ ЦВЕТАНОВ	Частна
00357.5338.23	2899,79	Земеделска територия	Ливада	ВАНЬО СВИЛЕНОВ МИЛУШЕВ	Частна
00357.5338.24	2550,68	Земеделска територия	Ливада	ТРАЯНКА ТРАЙКОВА ГЕОРГИЕВА	Частна
00357.5338.25	1998,14	Земеделска територия	Ливада	ВИДЕН ДЕНКОВ СТОЯНОВ	Частна
00357.5338.26	2101,3	Земеделска територия	Ливада	ПЕТРАНА ВИШКОВА ГЕЛКОВА	Частна
00357.5338.27	2100,47	Земеделска територия	Ливада	СТОЙНО ВЕЛЕВ ЦОЛЕВ	Частна
00357.5338.28	2999,22	Земеделска територия	Ливада	ЦВЕТАНКА КОСТАДИНОВА ПАНЕВА	Частна
00357.5338.29	2299,37	Земеделска територия	Ливада	ВЕРКА ТОДОРОВА ГЕОРГИЕВА	Частна
00357.5338.30	1799,34	Земеделска територия	Ливада	ЛЮДМИЛ СОТИРОВ ИЛИЕВ	Частна
00357.5338.31	1799,51	Земеделска територия	Ливада	ЛЮБОМИР БОРИСОВ ХРИСТОВ	Частна
00357.5338.32	1096,92	Земеделска територия	Ливада	ТРАЯНКА ГЕОРГИЕВА ИВАНОВА	Частна
00357.5338.33	953,77	Земеделска територия	За селскостопански, горски, ведомствен път	ОБЩИНА СТОЛИЧНА- ПОЛСКИ	Общинска публична

00357.5339.21	1827,1	Земеделска територия	Ливада	САВЕ ИЛИЕВ ГЕКОВ	Частна
00357.5339.22	2122,47	Земеделска територия	Ливада	ВЕЛКО НЕДКОВ МАЛИНОВ	Частна
00357.5339.23	1700,77	Земеделска територия	Ливада	НИКОЛА ДИМИТРОВ ЦЕНОВ	Съсобственост
00357.5339.23				ГЕОРГИ ДИМИТРОВ ЦЕНОВ	Съсобственост
00357.5339.27	3786,19	Земеделска територия	Ливада	СТОЯН ТОДОРОВ КРЪСТАНОВ	Частна
00357.5339.28	3338,82	Земеделска територия	Ливада	ИЛИАНКА И ГЕОРГИ БОГДАНОВИ	Частна
00357.5339.29	3439,94	Земеделска територия	Ливада	ВАЛЕНТИН АСЕНОВ АСЕНОВ	Частна
00357.5339.30	3375,82	Земеделска територия	Ливада	ТРАЯНКА ГЕОРГИЕВА ЯНАКИЕВА	Частна
00357.5339.31	8159,95	Земеделска територия	Ливада	наследници на МЛАДЕН ИГНАТОВ АНГЕЛКОВ	Частна
00357.5339.31				ЗДРАВКО СТАНЧОВ КРЪСТЕВ	Частна
00357.5339.32	11463,28	Земеделска територия	Ливада	МАРИЯ ДИМИТРОВА МИЛАНОВА	Частна
00357.5339.32				ДИМИТРИНА МИЛУШЕВА ЛУКАНОВА	Частна
00357.5339.32				ГЕОРГИ ГУНЕВ СПАСОВ	Частна
00357.5339.32				МЛАДЕН БОНЕВ БОНЕВ	Частна
00357.5339.32				ЙОРДАНКА БОНЕВА БЕТОВА	Частна
00357.5339.32				АНЕЛИЯ ГУНЕВА ИВАНОВА	Частна
00357.5339.32				ЯНКО МИЛУШЕВ СПАСОВ	Частна
00357.5339.33	1869,46	Земеделска територия	Ливада	наследници на ЦВЕТАН АТАНАСОВ ВЕЛИНОВ	Частна
00357.5339.34	1699,92	Земеделска територия	Ливада	ИВАН ДОНЧЕВ НАЙДЕНОВ	Частна
00357.5339.35	1020,03	Земеделска територия	Ливада	ТРАЯНКА СТОЯНОВА ЗАХОВА	Частна
00357.5339.36	1019,79	Земеделска територия	Ливада	ИВАНКА ГЕОРГИЕВА ГЕОРЕВА	Частна
00357.5339.37	831,08	Земеделска територия	Ливада	СТОЯН ГЕОРГИЕВ НЕДКОВ	Частна
00357.5339.38	647,49	Земеделска територия	Ливада	ЗЛАТКО ЦВЕТАНОВ ТАШЕВ	Частна
00357.5339.39	734,71	Земеделска територия	Ливада	МАНОЛЧО БОЖИЛОВ МАНОЛОВ	Частна



00357.5339.40	849,74	Земеделска територия	Ливада	ЛИДИЯ ВАСИЛЕВА ЗДРАВКОВА	Частна
00357.5339.40				МИЛЕНКА ВАСИЛЕВА КОЧЕВА	Частна
00357.5339.41	348,14	Земеделска територия	Ливада	ЗЕМИ ПО ЧЛ.19 ОТ ЗСПЗЗ	Стопанисвани от общината
00357.5339.42	2634,29	Земеделска територия	Ливада	ЛЮБА ПАВЛОВА АНГЕЛОВА	Частна
00357.5339.42				МАРИЯ ПАВЛОВА ДИМОВА	Частна
00357.5339.42				ЕЛЕНКА ПАВЛОВА ВЕЛИЧКОВА	Частна
00357.5339.42				ВАСКА ПАВЛОВА ЯНКОВА	Частна
00357.5339.42				КОСТАДИНКА ПАВЛОВА ВЕСЕЛИНОВА	Частна
00357.5339.43	3725,82	Земеделска територия	Ливада	ПАУНКА ХРИСТОВА НИКОЛЧОВА	Частна
00357.5339.44	2500,08	Земеделска територия	Ливада	ДИМИТЪР ДАНЕВ СТОЙЧЕВ	Частна
00357.5339.45	849,75	Земеделска територия	Ливада	ЦЕКО НАЙДЕНОВ ПЕЕВ	Частна
00357.5339.46	849,7	Земеделска територия	Ливада	ЦВЕТАНКА АНГЕЛОВА СПАСОВА	Частна
00357.5339.47	399,68	Земеделска територия	Нива	ТРАЙЧО ЦВЕТАНОВ ЩЪРБАНОВ	Частна
00357.5339.48	299,45	Земеделска територия	Нива	НАЙДЕН ТОДОРОВ НАЙДЕНОВ	Частна
00357.5339.49	1591,92	Урбанизирана територия	За друг вид застрояване	ОБЩИНА СТОЛИЧНА/ЗАСТР.ИЗВЪН РЕГУЛ./	Съсобственост
00357.5339.50	2654,47	Земеделска територия	За селскостопански, горски, ведомствен път	ОБЩИНА СТОЛИЧНА- ПОЛСКИ	Общинска публична
00357.5339.138	6607,8	Земеделска територия	За селскостопански, горски, ведомствен път	ОБЩИНА СТОЛИЧНА- ПОЛСКИ	Общинска публична
00357.5340.45	14227,27	Земеделска територия	Нива	ОБЩНСКИ ПОЗЕМЛЕН ФОНД СО	Общинска частна
00357.5341.1	2315,08	Земеделска територия	Нива	ПЕТЪР ЛЮБЕНОВ ВЕСЕЛИНОВ	Частна
00357.5341.3	2549,65	Земеделска територия	Нива	ПЕТРУНА ПЕТКОВА БОГДАНОВА	Частна

00357.5341.4	2999,95	Земеделска територия	Нива	ВАСКА НИКОЛОВА ТОДОРИНОВА	Частна
00357.5341.4				МАРИЙКА ВОЙКОВА МЛАДЕНОВА	Частна
00357.5341.5	3251,3	Земеделска територия	Нива	ЕРИЛКА МЛАДЕНОВА МАНОВА	Частна
00357.5341.6	1570,89	Земеделска територия	Нива	СТОЯН ЙОРДАНОВ СТОЯНОВ	Частна
00357.5341.19	742,18	Земеделска територия	За селскостопански, горски, ведомствен път	ОБЩИНА СТОЛИЧНА- ПОЛСКИ	Общинска публична
00357.5342.4	3999,44	Земеделска територия	Нива	ВЛАДИМИР ЦВЕТАНОВ ЩЪРБАНОВ	Частна
00357.5342.5	3998,2	Земеделска територия	Нива	ГЕОРГИ ИЛИЕВ СТОЯНОВ	Частна
00357.5342.6	4599,08	Земеделска територия	Нива	МАРИЯ ВЛАДИМИРОВА ТАБАКОВА	Частна
00357.5342.7	5698,26	Земеделска територия	Нива	НИКИФОР ЦВЕТАНОВ НАЙДЕНОВ	Частна
00357.5342.8	6396,59	Земеделска територия	Нива	ТРАЙЧО ЦВЕТАНОВ ЩЪРБАНОВ	Частна
00357.5342.9	4900,48	Земеделска територия	Нива	ГЕОРГИ ДОЙЧОВ КОСТОВ	Частна
00357.5342.10	8396,38	Земеделска територия	Нива	АСЕН ВЕСЕЛИНОВ МАНЧЕВ	Частна
00357.5342.44	3333,39	Земеделска територия	Нива	ПЕТЪР БОГОМИЛОВ КРЪСТАНОВ	Частна
00357.5342.44				БОГОМИЛ БОГОМИЛОВ КРЪСТАНОВ	Частна
00357.5342.44				СТАНКА СТЕФАНОВА БАБАКОВА	Частна
00357.5342.44				ГЕОРГИЯ ПЕТРОВА ПАНЕВА	Частна
00357.5342.44				ДАРИНКА ПЕТРОВА КОВАЧЕВА	Частна
00357.5342.44				ЗЮЛБИЕ ИСМАИЛОВА ХАСАНОВА	Частна
00357.5342.46	1163,31	Земеделска територия	За селскостопански, горски, ведомствен път	ОБЩИНА СТОЛИЧНА- ПОЛСКИ	Общинска публична
00357.5342.49	2499,55	Земеделска територия	Нива	ЗЕМИ ПО ЧЛ.19 ОТ ЗСПЗЗ	Общинска публична