

ДО
ИНЖ. ИРЕНА ПЕТКОВА
ДИРЕКТОР
НА РИОСВ – СОФИЯ

УВЕДОМЛЕНИЕ
за инвестиционно предложение

от **“ГЕОСТРОЙ” АД,**

област София (столица), община Столична,
гр. София 1404, район Красно село, кв. Манастирски ливади, ул. „Боянски водопад“ № 106
Телефон: 02 902 40 90, факс: 02 958 20 14
(име, адрес и телефон за контакт, гражданство на възложителя – физическо лице)

Област София (столица), община Столична,
гр. София 1606, район Красно село, ул. „Люлин планина“ № 9
ЕИК 175102326

(седалище и единен идентификационен номер на юридическото лице)

Пълен пощенски адрес: област София (столица), община Столична,
гр. София 1404, район Красно село, кв. Манастирски ливади, ул. „Боянски водопад“ № 106
Телефон, факс и ел. поща (e-mail): 02 902 40 90, факс: 02 958 20 14
office@geostroy.com, t.pepelyankova@geostroy.com

Изпълнителен директор на фирмата възложител: **инж. Владимир Вутов**

Лице за контакти: инж. Петър Йорданов, директор дирекция „Екология“, 0887 978 658
Теодора Пепелянкова, консултант екология, 0876 800 554

УВАЖАЕМА Г-ЖО ПЕТКОВА,

Уведомяваме Ви, че „Геострой“ АД има следното инвестиционно предложение: „Механизирано третиране на строителните отпадъци посредством мобилна инсталация, с цел повторната им употреба и влагане в обратни насипи в рамките на ПИ с идентификатор 07140.8152.67, област София (столица), община Столична, гр. Бухово, район Кремиковци, местност Брего“.

Характеристика на инвестиционното предложение:

1. Резюме на предложението

На територията на имота, собственост на „Геострой“ АД, на който е било разположено ПХП „Металург“, се извършват дейности по рекултивация на терена. Проектът по рекултивация на замърсените площи на ПХП "Металург" се изпълнява от "Геострой" АД и е съгласуван с компетентните институции - Агенцията за ядрено регулиране (АЯР), Национален център по радиобиология и радиационна защита (НЦРЗ), Министерство на околната среда и водите (МОСВ) и Министерството на икономиката и енергетиката.

Имотът е с площ 288 936 кв.м., в урбанизирана територия и с начин на трайно ползване „за друг вид производствен, складов обект“. Имотът е ограден, охраняван 24 часа като входа разполага с

контролно-пропускателен пункт. Площадката разполага с автовезна до 60 т. Площадката е с функционираща пътна инфраструктура, подходяща настилка, която да осигури целогодишно безпрепятствено движение на тежкотоварна техника.

Инвестиционното намерение е ново за „Геострой“ АД и е свързано с третиране на строителните отпадъци, образувани от премахване на сгради в имота и приемани на площадката за третиране. За две от сградите има изготвени строително-конструктивни планове, планове за управление на строителните отпадъци и за безопасност и здраве, съгласувани със администрацията на район Кремиковци, Столична община. Това са сградите „Главен корпус“ и „Мелнично и флотация“.

Предстои премахването на още две сгради „Склад руда“ и „Реагентно“ и три броя съгъстители, бетонови съоръжения, за които са изготвени планове и ще бъдат съгласувани с общината. В инсталацията ще се извършва дейност R 5 Рециклиране/възстановяване на други неорганични материали, съгласно Приложение № 2 към § 1, т. 13 от допълнителните разпоредби на Закона за управление на отпадъците, третиране на неопасни строителни отпадъци с кодове и наименования, съгласно Наредба № 2 от 23.07.2014 г. за класификация на отпадъците:

17 01 01 Бетон

17 01 02 Тухли

17 01 03 керемиди, плочки и керамични изделия

17 01 07 смеси от бетон, тухли, керемиди, плочки и керамични изделия, различни от упоменатите в 17 01 06

17 03 02 асфалтови смеси, различни от упоменатите в 17 03 01

17 05 04 почва и камъни, различни от упоменатите в 17 05 03

17 05 08 баластра от релсов път, различна от упоменатата в 17 05 07

17 08 02 строителни материали на основата на гипс, различни от упоменатите в 17 08 01

17 09 04 смесени отпадъци от строителство и събаряне, различни от упоменатите в 17 09 01, 17 09 02 и 17 09 03

Получените от третирането фракции ще се използват за рекултивацията на терена в рамките на обекта. На площадката ще се извършват дейности по R 10 Обработване на земната повърхност, водещо до подобрения за земеделието или околната среда на следните отпадъци:

17 01 01 Бетон

17 01 02 Тухли

17 01 03 керемиди, плочки и керамични изделия

17 01 07 смеси от бетон, тухли, керемиди, плочки и керамични изделия, различни от упоменатите в 17 01 06

17 03 02 асфалтови смеси, различни от упоменатите в 17 03 01

17 05 04 почва и камъни, различни от упоменатите в 17 05 03

17 05 08 баластра от релсов път, различна от упоменатата в 17 05 07

17 08 02 строителни материали на основата на гипс, различни от упоменатите в 17 08 01

17 09 04 смесени отпадъци от строителство и събаряне, различни от упоменатите в 17 09 01, 17 09 02 и 17 09 03

19 12 09 минерали (например пясък, камъни)

На площадката са обособени следните участъци (зони):

1. Зони за съхранение на получените строителни отпадъци от разрушаването. Обособяват се отделни зони за разделно съхранение на предварително сортираните отпадъци по вид на материала: бетон, керамика, изолационни материали, желязо и др.

2. Зона, на която са разположени трошачната.

3. Зона за съхранение на фракцията с размер 0-63 мм. Обособяват се отделни зони за разделно съхранение с остатъчна площ в зависимост от видовете и количествата на произведените фракции, така че те да не се смесват помежду си.

(посочва се характерът на инвестиционното предложение, в т.ч. дали е за ново инвестиционно предложение, и/или за разширение или изменение на производствената дейност съгласно приложение № 1 или приложение № 2 към Закона за опазване на околната среда (ЗООС))

2. Описание на основните процеси, капацитет, обща използвана площ; необходимост от други свързани с основния предмет спомагателни или поддържащи дейности, в т.ч. ползване на съществуваща или необходимост от изграждане на нова техническа инфраструктура (пътища/улици, газопровод, електропроводи и др.); предвидени изкопни работи, предполагаема дълбочина на изкопите, ползване на взрив:

На площадката ще се третира само неопасни строителни отпадъци, упоменати в предната точка. Дейностите по третиране ще бъдат механични и ще включват следните кодове, съгласно Приложение № 2 към § 1, т. 13 от допълнителните разпоредби на Закона за управление на отпадъците:

- ✓ R 5 Рециклиране/възстановяване на други неорганични материали
- ✓ по R 10 Обработване на земната повърхност, водещо до подобрения за земеделието или околната среда
- ✓ R 12 Размяна на отпадъци за подлагане на някоя от дейностите с кодове R 1 - R 11
- ✓ R 13 Съхраняване на отпадъци до извършването на някоя от дейностите с кодове R 1 - R 12, с изключение на временното съхраняване на отпадъците на площадката на образуване до събирането им.

За третирането на строителните отпадъци ще се сключи договор за ползване под наем на мобилна челюстна трошачка Fintec F 1107, с входен отвор на трошача 1100x700 мм. Двигателят е „DEUTZ“ V61015C, 273kW. Съоръжението е оборудвано и със захранващ бункер с вибропитател, сито за предварително пресяване след питателя, основна и странична транспортна лента и магнитен сепаратор за метални отпадъци.

Капацитетът на съоръжението ще бъде 140 т/ч. Съоръжението за трошене ще бъде разположено в южната част на територията на поземления имот. Към настоящата информация прилагаме карта с маркирано местоположението на инсталацията.

Поземленият имот е достъпен посредством съществуваща улична инфраструктура. Реализирането на инвестиционното намерение не се нуждае от изграждане на нова техническа инфраструктура. Не се предвиждат изкопни работи. Имотът, в едно с всички разположени на него сгради, е електрифициран. В момента на изготвянето на тази информация имотът е водоснабден посредством собствен водопровод. „Геострой“ АД има разрешително за водовземане от повърхностен воден обект за захранване на площадката с вода за производствени нужди. Експлоатирането на водопровода не е ефективно и икономически оправдано, поради множеството аварии на водопровода. С изх. № ТУ-3901/02.09.2019, „Софийска вода“ АД отказва присъединяването на ПИ към водопроводната и канализационната система в района, поради технически причини. Към момента, дружеството търси друго решение, чрез изграждане на тръбен кладенец и издаване на разрешение за водовземане от подземни води.

3. Връзка с други съществуващи и одобрени с устройствен или друг план дейности в обхвата на въздействие на обекта на инвестиционното предложение, необходимост от издаване на съгласувателни/разрешителни документи по реда на специален закон; орган по одобряване/разрешаване на инвестиционното предложение по реда на специален закон:

Инвестиционното предложение е свързано с изготвяне и съгласуване на строително-конструктивен, планове за управление на строителните отпадъци и за безопасност и здраве за предвидените за разрушаване сгради.

4. Местоположение:

(населено място, община, квартал, поземлен имот, като за линейни обекти се посочват засегнатите общини/райони/кметства, географски координати или правоъгълни проекционни УТМ координати в 35 зона в БГС2005, собственост, близост до или засягане на елементи на Националната екологична мрежа (НЕМ), обекти, подлежащи на здравна защита, и територии за опазване на обектите на културното наследство, очаквано трансгранично въздействие, схема на нова или промяна на съществуваща пътна инфраструктура)

Поземленият имот, на който ще бъде разположена площадката за третиране на строителни отпадъци, е с идентификатор 07140.8152.67 и с местонахождение област София (столица), община Столична, гр. Бухово, район Кремиковци, местност Брего, ЕКАТТЕ 07140. Координатите на условно крайните точки на имота са посочени в таблицата:

Пореден номер	Координати в координатна система БГС2005
1	4738408.3660 343069.2610
2	4738684.3290 342731.1470
3	4738431.3250 342481.9160
4	4737825.2020 342958.9320

Отстоянието от площадката на разполагане на съоръжението до най-близката жилищна сграда в регулация в гр. Бухово е 636 м.

Планираното местоположение на трошачката е в точка с координати: 4738163.3240 342641.0430. Имотът е собственост на „Геострой“ АД, съгласно приложения към настоящото уведомление нотариален акт за продажба на недвижими имоти № 187, том III, рег. № 6787, дело № 554 от 2009 г.

Най-близко разположените защитени територии и зони до имота са:

ЗАЩИТЕНИ ТЕРИТОРИИ:

БЛАТАТА - с. Долни Богоров Категория: Защитена местност

Местоположение:

Област: София (столица), Община: Столична, Населено място: с. Долни Богров

Регионална инспекция по околната среда и водите (РИОСВ): София

ЗАЩИТЕНИ ЗОНИ:

Долни Богров - Казичене Категория: ЗЗ по директивата за птиците

Местоположение:

1. Област: София, Община: Елин Пелин, Населено място: с. Равно поле

2. Област: София (столица), Община: Столична, Населено място: гр. София, с. Долни Богров, с. Казичене, с. Кривина

Регионална инспекция по околната среда и водите (РИОСВ): София

Съгласно списъка от регистъра на недвижимите културни ценности /паметници на културата/ с категория "национално значение" на територията на област град София, съгласно Закона за културното наследство, на страницата на Националния институт за недвижимо културно наследство, най-близко разположените обекти са:

135	Сеславски манастир	гр. София	с. Сеславци	Народна старина
	Сеславски манастир „Св.Николай Мирликийски”			Архитектурно-строителна и художествена
	Църква „Св.Николай”			Художествена /стенописи/
136	Старата църква „Св.Георги” на Кремиковския манастир	гр. София	кв. Кремиковци	Народна старина

Църква „Св.Георги”		Художествена /стенописи/
--------------------	--	-----------------------------

На 923 м. в посока СИ от площадката, на която ще бъде разположено съоръжението е разположен Буховския манастир.

Не се очаква трансгранично въздействие по време на строителството и експлоатацията на обекта.

Широчината и организацията на вътрешните пътища ще осигурява безпрепятствено разминаване на транспортните средства, транспортиращи входящите потоци строителни отпадъци и изходящите потоци рециклирани материали.

5. Природни ресурси, предвидени за използване по време на строителството и експлоатацията:

(включително предвидено водоземане за питейни, промишлени и други нужди – чрез обществено водоснабдяване (ВиК или друга мрежа) и/или от повърхностни води, и/или подземни води, необходими количества, съществуващи съоръжения или необходимост от изграждане на нови)

Инсталацията работи с леко дизелово гориво като разходът е 28 л/ч.

В сухо време и при необходимост ще се оросяват пътищата на строителната площадка и работните площи. Съоръжението е оборудвано с вградена система за оросяване на материала, с цел намаляване на праховите емисии, с разход на вода под 100 л/ч.

Водоснабдяването на обекта с води за производствени нужди е самостоятелно като „Геострой“ АД е титуляр на разрешително за водоземане от повърхностен воден обект № 11130092/30.10.2014 г. Водопроводът е собственост на дружеството, съществуващ е като водохващането е от Жерковско дере, поречие на р. Матица в землището на с. Елешница, общ. Елин Пелин. За питейни нужди е осигурена бутилирана вода. Има необходимост от изграждане на ново водоземане от подземни води.

6. Очаквани общи емисии на вредни вещества във въздуха по замърсители:

Основните очаквани емисии от работата на инсталацията са прахови частици и азотни оксиди от горенето на дизеловото гориво. Съоръжението е оборудвано със система за елиминиране на праховите емисии.

7. Отпадъци, които се очаква да се генерират, и предвиждания за тяхното третиране:

Отпадъците, които се очаква да се генерират от третирането на строителните отпадъци са с код наименование, съгласно Наредба № 2 от 23.07.2014 г. за класификация на отпадъците 19 12 09 минерали (например пясък, камъни), които ще се използват на място за рекултивация на терена в поземления имот като „Геострой“ АД ще поиска издаване на документ по чл. 35 от Закона за управление на отпадъците с R 10 Обработване на земната повърхност, водещо до подобрения за земеделието или околната среда, съгласно Приложение № 2 към § 1, т. 13 от допълнителните разпоредби на Закона за управление на отпадъците.

8. Отпадъчни води:

(очаквано количество и вид на формираните отпадъчни води по потоци (битови, промишлени и др.), сезонност, предвидени начини за третирането им (пречиствателна станция/съоръжение и др.), отвеждане и заустване в канализационна система/повърхностен воден обект/водоплътна изгребна яма и др.)

По време на експлоатацията на съоръжението се очаква образването на битово-фекални отпадъчни води от жизнената дейност заетите. Съоръжението ще се обслужва от 2 работници, за които ще бъде постави химическа тоалетна.

9. Опасни химични вещества, които се очаква да бъдат налични на площадката на предприятието/съоръжението:

(в случаите по чл. 99б ЗООС се представя информация за вида и количеството на опасните вещества, които ще са налични в предприятието/съоръжението съгласно приложение № 1 към Наредбата за предотвратяване на големи аварии и ограничаване на последствията от тях)

Дейностите по подготовка за повторна употреба, рециклиране на неопасни строителни отпадъци не е обвързана с ползване на химични вещества и смеси.

I. Моля да ни информирате за необходимите действия, които трябва да предприемем, по реда на глава шеста ЗООС.

II. Друга информация (не е задължително за попълване)

Моля да бъде допуснато извършването само на ОВОС (в случаите по чл. 91, ал. 2 ЗООС, когато за инвестиционно предложение, включено в приложение № 1 или в приложение № 2 към ЗООС, се изисква и изготвянето на самостоятелен план или програма по чл. 85, ал. 1 и 2 ЗООС) поради следните основания (мотиви):

Прилагам:

1. Извадка от ГИС с отстоянието на съоръжението до най-близката жилищна сграда в гр. Бухово.
2. Извадка от ГИС с отстоянието на съоръжението до Буховския манастир.
3. Извадка от ГИС за поземлен имот ПИ с идентификатор 07140.8152.67, област София (столица), община Столична, гр. Бухово, район Кремиковци, местност Брего с начин на ползване на имота.
4. Извадка от ГИС на кадастралната карта, с границите на регулация.
5. Извадка от ГИС с ОУП на територията, в която попада имота.

Документите по-долу са приложени с уведомление с вх.№ 12460 /15.10.2019 г.

6. Документи, доказващи уведомяване на съответната/съответните община/общини, район/райони и кметство или кметства и на засегнатото население съгласно изискванията на чл. 4, ал. 2 от Наредбата за условията и реда за извършване на оценка на въздействието върху околната среда, приета с Постановление № 59 на Министерския съвет от 2003 г.

7. Документи, удостоверяващи по реда на специален закон, нормативен или административен акт права за инициране или кандидатстване за одобряване на инвестиционно предложение - нотариален акт.

8. Други документи по преценка на уведомятеля:

8.1. допълнителна информация/документация, поясняваща инвестиционното предложение.

8.2. картен материал, схема, снимков материал, актуална скица на имота и др. в подходящ мащаб – скица на ПИ


9. Електронен носител – 1 бр.

Желая писмото за определяне на необходимите действия да бъде издадено в електронна форма и изпратено на посочения адрес на електронна поща.

Желая да получавам електронна кореспонденция във връзка с предоставяната услуга на посочения от мен адрес на електронна поща.

Дата:

Уведомятел:
Д-р. инж. Владимир Вутов, Изпълнителен директор
(име, длъжност, подпис)





КАРТА

РЕГИСТРИ

ИДЕНТИФИКАТОР СТАРИДЕНТ. ГЕОД.ОСНОВА

ТЪРСИ

УСЛУГИ

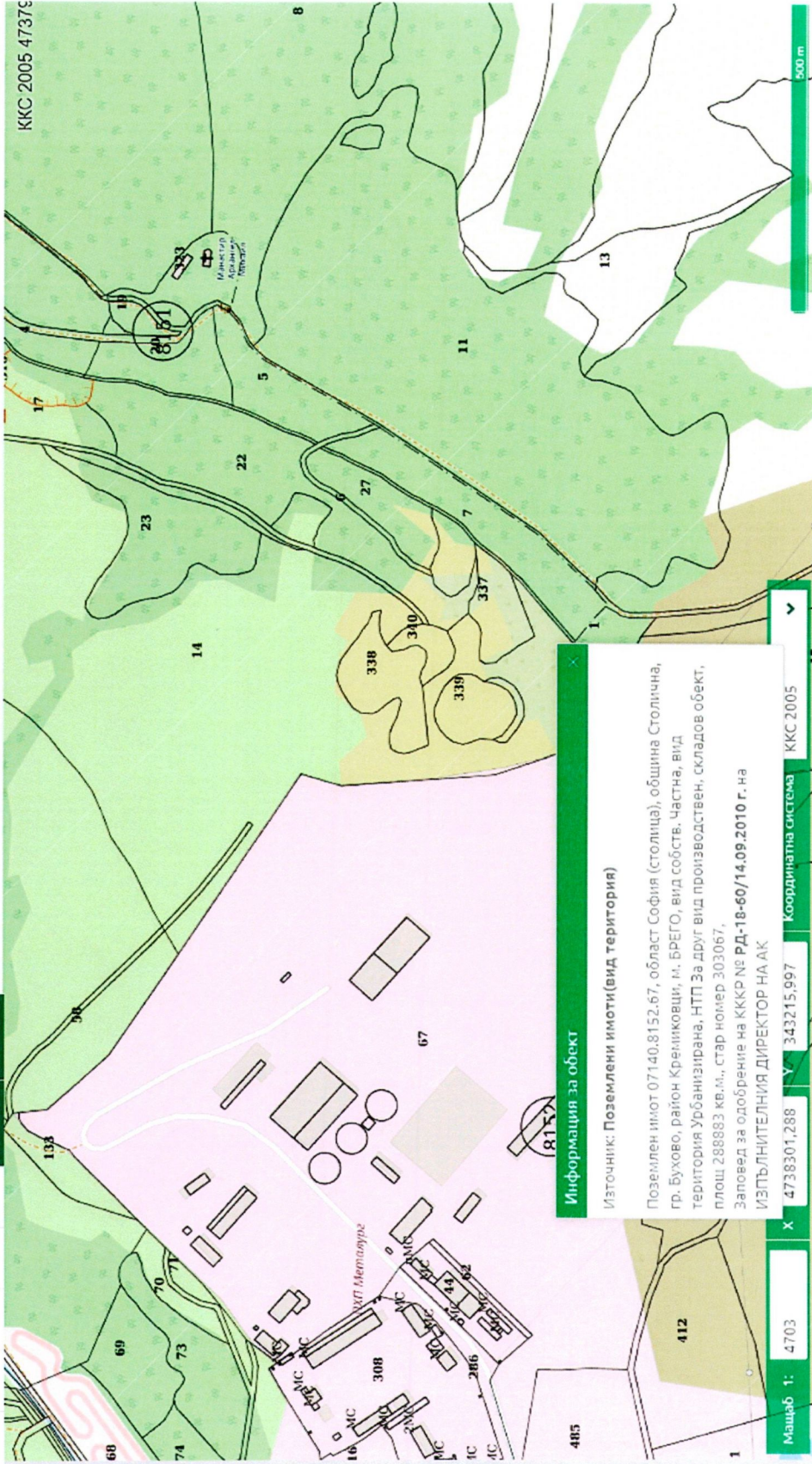
ЖАЛБИ И ВЪЗРАЖЕНИЯ

ПРОВЕРКА НА СТАТУС

КАК ДА...

Вход Регистрация

Navigation icons: Home, Search, Print, Layers, Fullscreen, etc.



Информация за обект

Източник: **Поземлени имоти(вид територия)**

Поземлен имот 07140.8152.67, област София (столица), община Столична, гр. Бухово, район Крениковци, м. БРЕГО, вид собств. Частна, вид територия Убанизирана, НТП За друг вид производствен, складов обект, площ 288883 кв.м., стар номер 303067, Заповед за одобрение на КККР № **РД-18-60/14.09.2010** г. на ИЗПЪЛНИТЕЛНИЯ ДИРЕКТОР НА АК

Масщаб 1: 4703

X 4738301,288 Y 343215,997

Координатна система ККС 2005



Проектът се осъществява с финансовата подкрепа на Оперативна програма "Административен капацитет", съфинансирана от Европейския съюз чрез Европейския социален фонд.

Полощ

Често задавани въпроси

Контакти

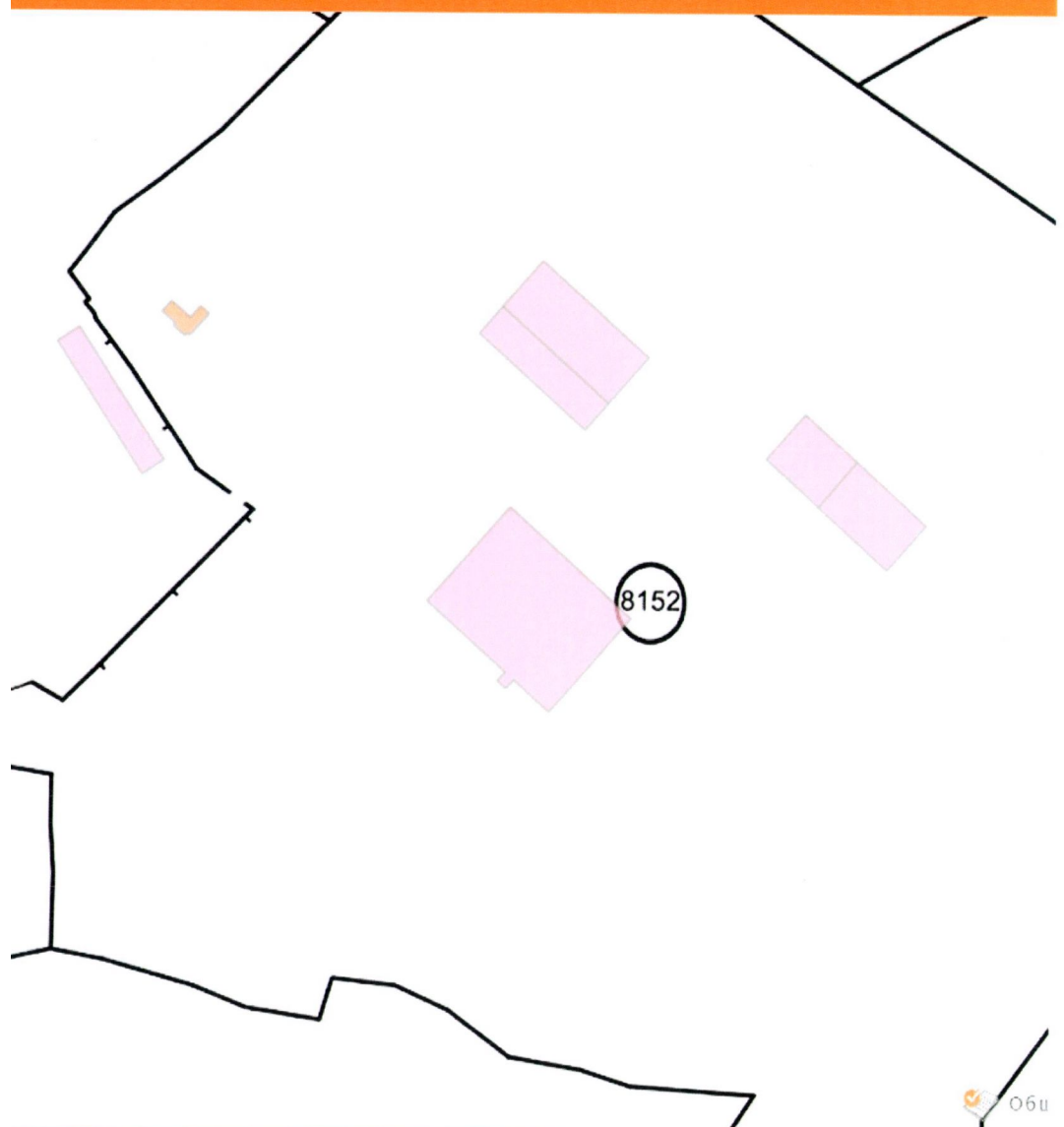


map.bg/

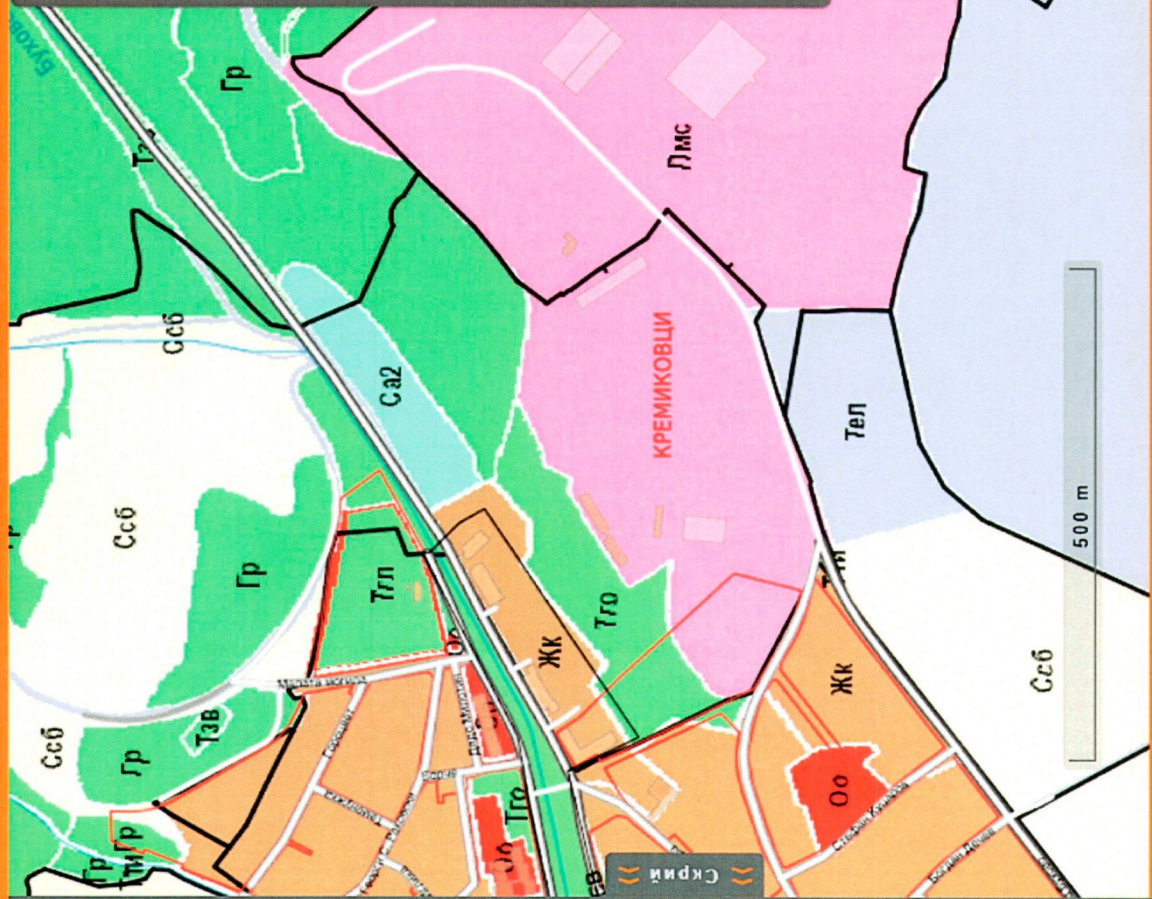
iSoftMap - достъп до цифр...
Google Outlook Web App How To

Map

The screenshot displays a web-based GIS application interface. On the left, a vertical sidebar contains a search icon at the top and a list of map layers, each with a dropdown arrow. The layers listed are: "ен план", "лан, ККР", "арта", "ановената", "хандриси", "културата", and "зрешения". A "Скрий" (Hide) button is positioned between the "арта" and "ановената" layers. The main map area shows a street layout with several red-outlined polygons representing land parcels. These parcels are labeled with red circles containing the numbers 43, 43А, 45А, and 46Б. A street name "Дядо Милотин" is visible near parcel 43. A circular road sign with the number 8104 is also present. A scale bar at the bottom of the map indicates a distance of 200 meters. The bottom right corner of the map area contains the copyright notice "© 'ГИС-София' ЕООД". The Windows taskbar at the very bottom shows icons for Internet Explorer, Outlook, a folder, Google Chrome, and other applications.



Общ



Кадастрални райони (КК)
 Урбанизирани територии (окончателен проект - СОС 19.11.2009 и МС 16.12.2009) (ОУП)

подробна информация

Атрибут	Стойност
Категория	Пмс
Име	устр. зона за производство в мзс предприятия
Площ, определена от ЦМ (кв. м.)	372080

- >> ен план
- >> лан, ККР
- >> зрта
- >> ановената
- >> хандриси
- >> културата
- >> зршения

Вх. № 12 460-14739
Получено на 05 12 20 19 г.

ГЕОСТРОЙ АД
Изм. № 4902
06.12.2019 г.

ДО
ИНЖ. ИРЕНА ПЕТКОВА
ДИРЕКТОР НА
РЕГИОНАЛНА ИНСПЕКЦИЯ ПО
ОКОЛНАТА СРЕДА И ВОДИТЕ

НА ВАШ: изх. 12460-665 / 27.11.2019 г.

ОТНОСНО: Инвестиционно предложение „Механизирано третиране на строителните отпадъци посредством мобилна инсталация, с цел повторната им употреба и влагане в обратни насипи в рамките на ПИ с идентификатор 07140.8152.67, област София (столица), община Столична, гр. Бухово, район Кремиковци, местност Брего“

УВАЖАЕМА ГОСПОЖО ПЕТКОВА,

С настоящото писмо, изразяваме нашето становище по поставените въпроси и мнения на граждани и кмета на район „Кремиковци“, Столична община, както и представяме допълнена информация по Приложение № 5, съгласно чл. 4, ал. 3 от Наредбата за ОВОС.

В отговор на поставените от кмета на район „Кремиковци“, Столична община.

1. При работа на подобен тип съоръжение безспорно има неорганизиран прахови емисии и увеличено шумово натоварване. Но както е упоменато в т. 5 и 6 от предоставената от нас информация по чл. 4, ал. 3 от Наредбата за ОВОС, съоръжението е оборудвано с вградена система за оросяване на материала, като по този начин праховите емисии се свеждат до технологичен минимум. Въпреки това, „Геострой“ АД се ангажира да оросява допълнително работните площи при необходимост по време на работа на инсталацията, както сме заявили в т. 5 от информацията. Относно шумовото натоварване, което технологично не може да бъде намалено, можем да заявим, че за територии, предназначени за Производствено-складови територии и зони, каквото е и предназначението на територията на ПИ с идентификатор 07140.8152.67, област София (столица), община Столична, гр. Бухово, район Кремиковци, местност Брего, нивата на шум на границата на имота няма да надвишават гранични стойности от 70 dB(A), съгласно таблица № 2, от Приложение № 2 към чл. 5 на Наредба № 6 от 26.06.2006 г. за показателите за шум в околната среда, отчитащи степента на дискомфорт. „Геострой“ АД се ангажира пред засегнатото население на гр. Бухово, че съоръжението ще работи само през дневния период от денонощието, съобразявайки се със забраната за създаване на шум, съгласно чл. 2 от Наредбата за обществения ред на територията на Столична община.

2. Отстоянието е коригирано в информацията.

3. Както е упоменато в т. 1 от предоставената информация относно инвестиционното предложение, „Геострой“ АД изпълнява проект по рекултивация на замърсените площи на ПХП „Металург“. Представеното инвестиционно предложение само по себе си е екологосъобразно. При третиране на образуваните строителни отпадъци на място на образуването, отпада необходимостта от тяхното транспортиране до център за третиране на строителни отпадъци и същевременно образувания от третирането материал се влага обратно на място на площадката за рекултивация на терена за изпълнение на проект.

4. Безспорно, замърсяването на въздуха вреди на човешкото здраве и на околната среда. С дейността си на територията на имота, „Геострой“ АД дава препитание на жителите на гр. Бухово. Постигане на баланс между социалните и екологичните принципи, като социално оправдано и екологосъобразно икономическо развитие е задача на обществото в световен мащаб. Прилагането на принципа за устойчиво развитие следва да бъде в основата на политиката и на държавните и общински администрации, така както е в основата и на нашата дейност

Поради сходството на някои от поставените от жител на гр. Бухово въпроси с тези на кмета на район Кремиковци, ще пропуснем даването на отговори на тях:

2. Пропускът ни относно твърдението за липса на културни ценности в близост до обекта е поради факта, че Буховския манастир не фигурира в списъка от регистъра на недвижимите културни ценности /паметници на културата/ с категория "национално значение" на територията на област град София, съгласно Закона за културното наследство, на страницата на Националния институт за недвижимо културно наследство. В актуалната информация по Приложение № 5 от Наредбата по ОВОС, този пропуск е отстранен.

3. Твърдението, че населението на гр. Бухово не е уведомено не отговаря на истината. Уведомлението ни е качено на интернет страницата на дружеството още в деня на подаване му до Вас. Въпреки липсата на изискване за информиране на кмета на район Кремиковци лично от наша страна, ние сме подали информацията и там. В противен случай жител на гр. Бухово не би предоставил становището си до Вас.

4. Информация за вида на използваното гориво, а именно дизелово, е допълнена. Електрическа енергия за нуждите на съоръжението няма да се използва.

5. Изпълнението на дейностите по разрушаване и третиране на строителните отпадъци на място на образуването им е обвързано с получаване на документ по чл. 35 от Закона за управление на отпадъците като нашите предвиждания са дейностите да приключат до края на пролетта на 2020 г.

6. Подадената от нас информация е съгласно Приложение № 5 от Наредбата по ОВОС и затова не са разглеждани и коментирани шумовото натоварване и праховото замърсяване. В т. 1 от отговорите на поставените от кмета въпроси сме направили кратък разбор по темата.

С УВАЖЕНИЕ,

Д-р. инж. ВЛАДИМИР ВУТОВ

ИЗПЪЛНИТЕЛЕН ДИРЕКТОР НА „ГЕОСТРОЙ“ АД

