



СТОЛИЧНА ОБЩИНА
ДИРЕКЦИЯ „АВАРИЙНА ПОМОЩ И ПРЕВЕНЦИЯ“
София 1618, кв. Павлово, ул. „Деспот Слав“ 19, дежурен 02/9041315, app@sofia.bg

Б Ю Л Е Т И Н

на дирекция „Аварийна помощ и превенция“

За периода от 08.00 часа на 04.12.2020 г. до 08.00 часа на 05.12.2020 г. в Оперативния дежурен център на дирекция „Аварийна помощ и превенция“ са приети и отработени 102 сигнала:

1. Сигнали, свързани със заплахи за живота и здравето на хората	15
Шумни дейности (работа с машини, силна музика, викове на хора)	7
Проблеми със здравето на хората (припаднали, временно разстройство)	4
ПТП с пострадали хора	2
Опасни ел. съоръжения (трафопостове, ел. табла, стълбове)	0
Опасни дървета и клони	0
Опасни сгради и фасади	0
Опасни шахти	1
Завирявания, наводнения, залежавания, непочистени пътни участъци	1
2. Сигнали, свързани с нарушения на общественя ред	31
Неправилно паркиране (на тротоари, пред гаражи, магазини и др.)	17
Нарушаване на общественя ред (хулигански прояви)	10
Неработещи светофари	3
Движение на ППС с висока скорост (гонки) и др. нарушения на ЗДП	0
Затруднения в движението на градския транспорт и трафика на ППС	0
Проблеми с уличното осветление	1
3. Сигнали, свързани с опазване на околната и градската среда	25
Проблеми с животни (кучета, коне, котки, пчели, змии и др.)	9
Проблеми на пътните платна и тротоарите	12
Теч на вода	1
Нарушения при строителни дейности	0
Сечене на дървета и чупене на клони	0
Опасни вещества или миризми (химически)	3
4. Сигнали, свързани с опазване на имуществото	31
Локални пожари (битови, автомобили, контейнери за отпадъци)	6
ПТП без пострадали хора (само материални щети)	2
ПТП без пострадали с нарушена инфраструктура	0
Изоставен багаж	0
Кражби на имущество	0
5. Сигнали свързани с неспазване на наредба на Столична община за COVID-19	8
6. Други	15
Общ брой сигнали:	102

ОКОЛНА СРЕДА

Установени са следните характеристики и състояния на различни компоненти на околната среда на територията на Столична община (СО):

1. Въздух

- температура на въздуха – от 1°C до 6°C
- движение на въздуха – 1.1 m/s
- влажност – 97% ~ 100%

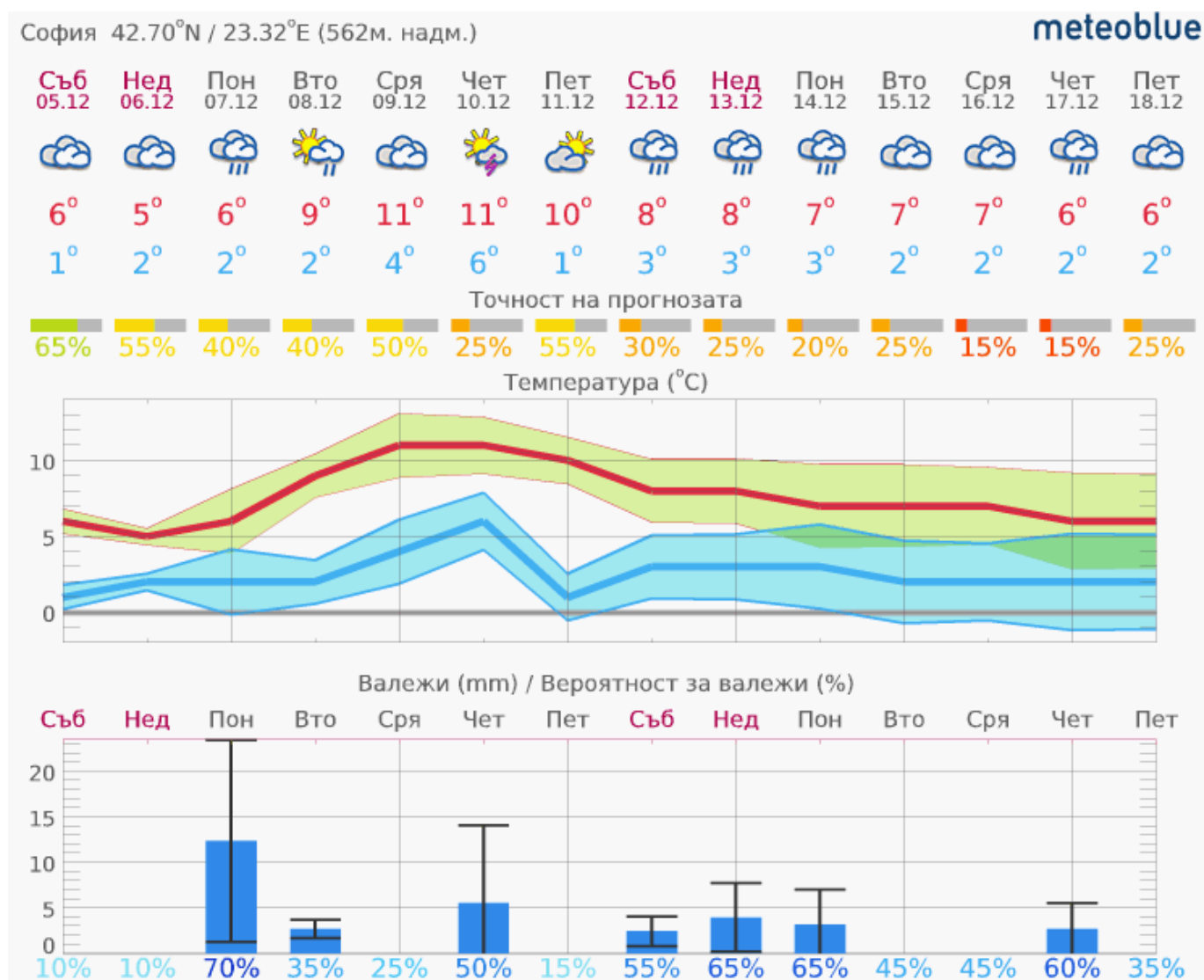
2. Води

- състояние на водоемите – в норма
- нивата на реките – в норма
- вероятност за валежи – 21%
- количество валежи – 0.6 mm

3. Код за пожароопасност – „Сив“ – Не се извършват изчисления за този район. (Наличие на снежна покривка).

4. Код за опасни явления – „Зелен“ — Без опасни явления.

ПРОГНОЗА ЗА ВРЕМЕТО



ДЕЙСТВИЯ НА ДЕЖУРНИТЕ ЕКИПИ ПО СИГНАЛИ

Дежурните екипи на дирекция „Аварийна помощ и превенция“ са осъществили своевременна реакция на 6 спешни сигнала за инциденти, бедствия и аварии или предпоставки за възникването им

1. Възстановяване на нарушена инфраструктура на ул. „Атанас Дуков“.



2. Възстановен ревизионен капак на опасна шахта на тротоара



3. Обезопасяване при пропадане на пътното платно на улица „Цветна градина“



4. Възстановен липстващ капак на дъждоприемна шахта на улица „Мир“



5. Отстранени счупени тръбнорешетъчни парапети на възлови булеварди



6. Отстраняване на нередности и липсващи капаци на дъждоприемни шахти на улица „Околоръстен път“-Южна дъга



ПРЕВАНТИВНА ДЕЙНОСТ НА ДЕЖУРНИТЕ ЕКИПИ

Дежурните екипи на дирекция „Аварийна помощ и превенция“ са извършили 43 обхода на територията на Столична община с цел оглед за залежавания , опасни ледени висулки, наводнения, състояние на реките, обезопасяване на компрометирани елементи от градската среда и съдействие за спазване на противоепидемичните мерки свързани с Covid

СЪСТОЯНИЕ НА ХИДРОТЕХНИЧЕСКИТЕ СЪОРЪЖЕНИЯ

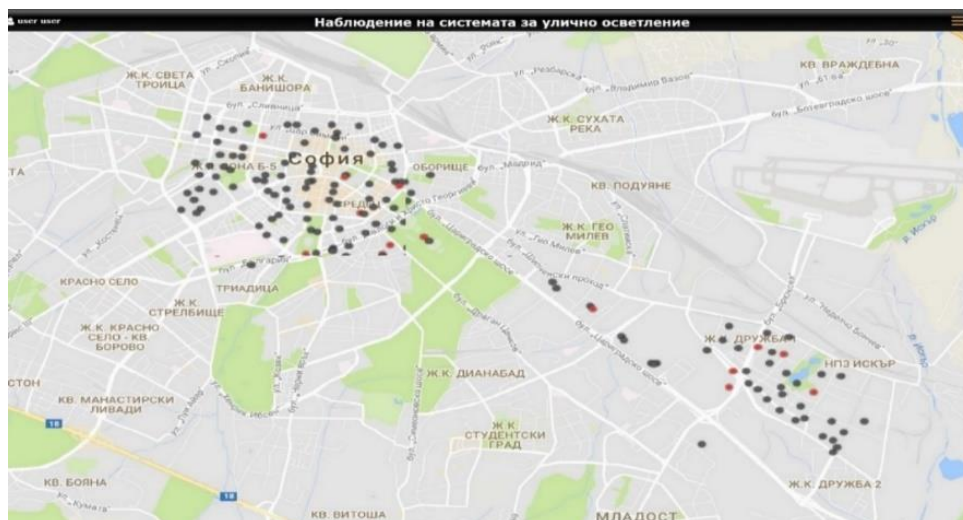
1. Състояние на язовирите:

- 1.1. Микроязовир Мърчаево – нивото на водата е 0,50 м. под преливния ръб, не се изпуска.
- 1.2. Язовир Филиповци – нивото на водата е 2,80 м. под нивото на преливния ръб, изпуска се с 50 л/сек.
- 1.3. Язовир Суходол-2 – нивото на водата е 0,70 м. под преливния ръб, изпуска се с 60 л/сек.
- 1.4. Язовир Иваняне – нивото на водата е на нивото на преливния ръб, изпуска се със 150 л/сек.
- 1.5. Микроязовир Мрамор – нивото на водата е 0,07 м. под преливния ръб, не се изпуска.
- 1.6. Микроязовир Бистрица – свободен обем 100 %.
- 1.7. Язовир Искър – свободен обем 21,1 %, налично количество вода 516 877 179 м³.
- 1.8. Язовир Пасарел – свободен обем 19,1 %
- 1.9. Бент Панчарево – свободен обем 21,5 %, изпуска се с 1,3 м³/сек.
- 1.10. Язовир Огняново – свободен обем 9 900 000 м³, налично количество вода 22 100 000 м³, санитарно изпускане с 90 л/сек.
- 1.11. Язовир Бели Искър – налично количество вода 12 415 500 м³.
- 1.12. Хвостохранилище Бухово – няма вливане на вода.

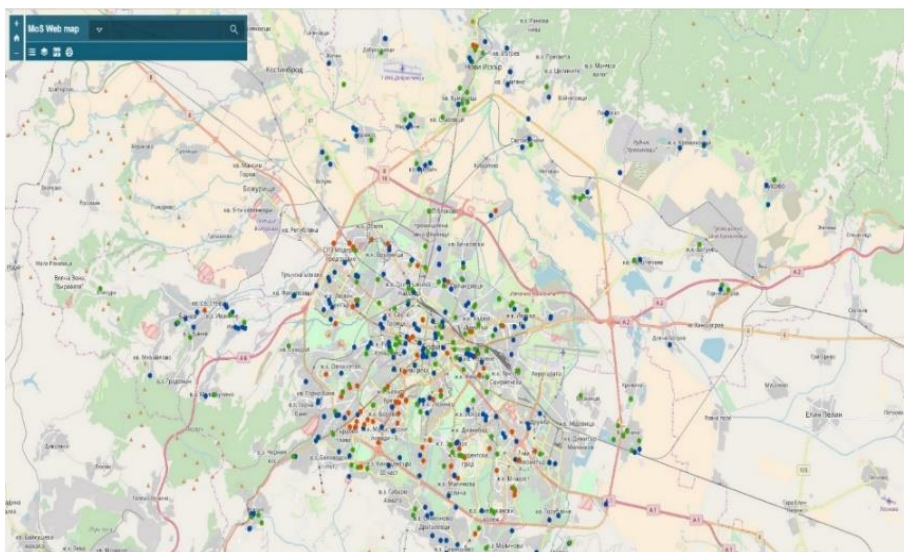
2. Състояние на реките:

Реките текат в коритата си без опасност от разливи. Нивото на река Искър при водосбора в района на гр. Нови Искър е 60 см., понижение с 4 см.

Система за наблюдение на уличното осветление



Система за мониторинг на планови и аварийни ремонти на „Софийска вода“ АД



Контакти с дирекция „Аварийна помощ и превенция“:

Директор на дирекцията Красимир Димитров - k.dimitrov@sofia.bg

Оперативен дежурен - 02/9041315, 0888584335, odc_pavlovo@sofia.bg

Адрес: София 1618, кв. Павлово, ул. „Деспот Слав“ 19