



СТОЛИЧНА ОБЩИНА
ДИРЕКЦИЯ „АВАРИЙНА ПОМОЩ И ПРЕВЕНЦИЯ“
София 1618, кв. Павлово, ул. „Деспот Слав“ 19, дежурен 02/9041315, app@sofia.bg

Б Ю Л Е Т И Н

на дирекция „Аварийна помощ и превенция“

За периода от 08.00 часа на 28.11.2020 г. до 08.00 часа на 29.11.2020 г. в Оперативния дежурен център на дирекция „Аварийна помощ и превенция“ са приети и отработени 151 сигнала:

1. Сигнали, свързани със заплахи за живота и здравето на хората	25
Шумни дейности (работа с машини, силна музика, викове на хора)	17
Проблеми със здравето на хората (припаднали, временно разстройство)	3
ПТП с пострадали хора	2
Опасни ел. съоръжения (трафопостове, ел. табла, стълбове)	1
Опасни дървета и клони	1
Опасни сгради и фасади	0
Опасни шахти	1
Завирявания, наводнения и залежавания	0
2. Сигнали, свързани с нарушения на обществения ред	45
Неправилно паркиране (на тротоари, пред гаражи, магазини и др.)	26
Нарушаване на обществения ред (хулигански прояви)	13
Неработещи светофари	1
Движение на ППС с висока скорост (гонки) и др. нарушения на ЗДП	3
Затруднения в движението на градския транспорт и трафика на ППС	2
Проблеми с уличното осветление	0
3. Сигнали, свързани с опазване на околната и градската среда	24
Проблеми с животни (кучета, коне, котки, пчели, змии и др.)	5
Проблеми на пътните платна и тротоарите	11
Теч на вода	4
Нарушения при строителни дейности	3
Сечене на дървета и чупене на клони	0
Опасни вещества или миризми (химически)	1
4. Сигнали, свързани с опазване на имуществото	27
Локални пожари (битови, автомобили, контейнери за отпадъци)	20
ПТП без пострадали хора (само материални щети)	6
ПТП без пострадали с нарушена инфраструктура	0
Изоставен багаж	0
Кражби на имущество	1
5. Сигнали свързани с неспазване на наредба на Столична община за COVID-19	21
6. Други	9
Общ брой сигнали:	151

ОКОЛНА СРЕДА

Установени са следните характеристики и състояния на различни компоненти на околната среда на територията на Столична община (СО):

1. Въздух

- температура на въздуха – от -2°C до 5°C
- запрашеност с ФПЧ10 – няма превишение на праговите стойности (норма до 50 µg/m³)
- движение на въздуха – 0.4 m/s
- влажност – 53% ~ 100%

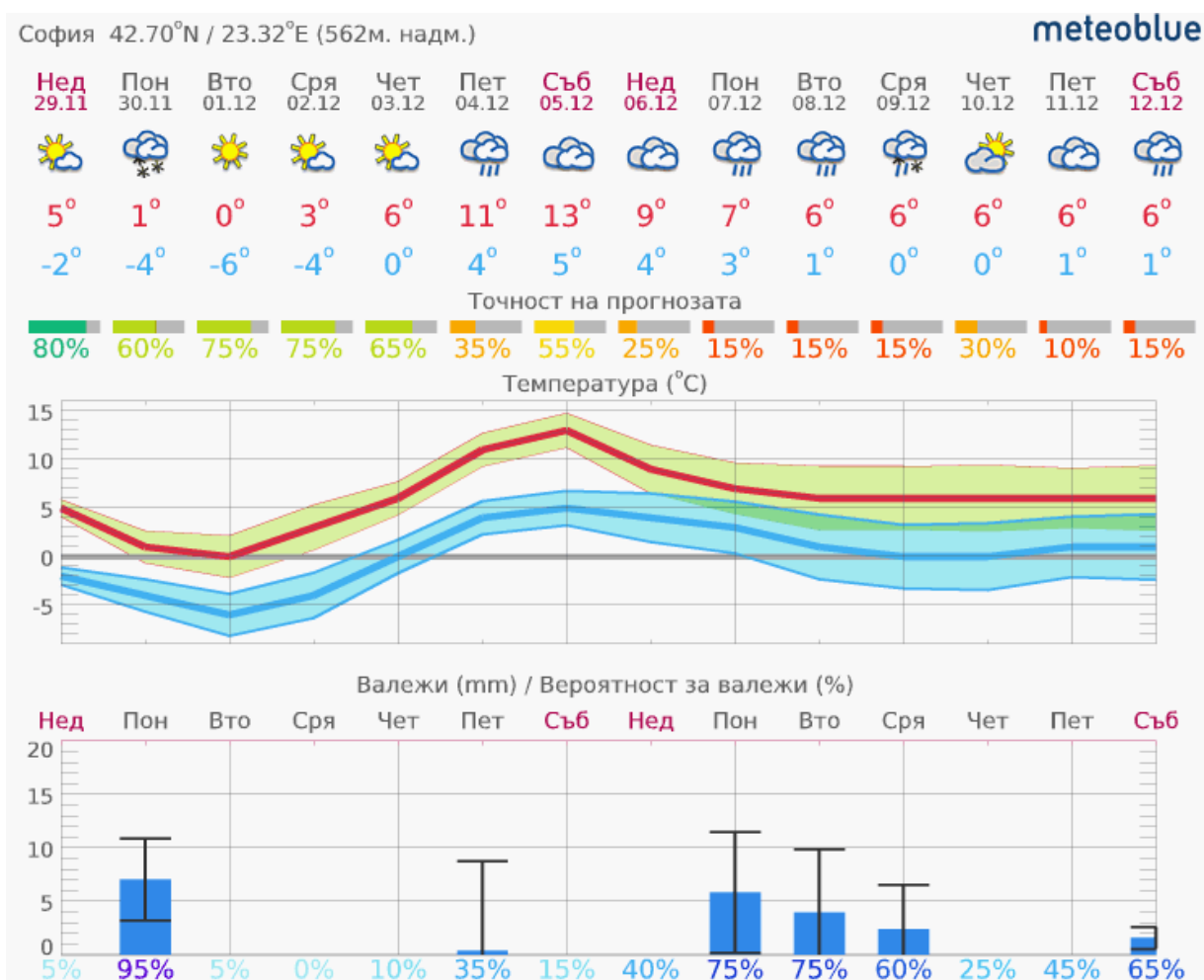
2. Води

- състояние на водоемите – в норма
- нивата на реките – в норма
- вероятност за валежи – 5 %
- количество валежи – 0.5 mm

3. Код за пожароопасност – „Син“ – Съществуващи пожари се самозагасяват и е малко вероятно да възникват нови. Жизнени пожари са възможни само като тлеене в дълбоки сухи слоеве

4. Код за опасни явления – „Зелен“ — Няма опасност.

ПРОГНОЗА ЗА ВРЕМЕТО





ДЕЙСТВИЯ НА ДЕЖУРНИТЕ ЕКИПИ ПО СИГНАЛИ

Дежурните екипи на дирекция „Аварийна помощ и превенция“ са осъществили своевременна реакция на спешни сигнали за инциденти, бедствия и аварии или предпоставки за възникването им.

ПРЕВАНТИВНА ДЕЙНОСТ НА ДЕЖУРНИТЕ ЕКИПИ

Дежурните екипи на дирекция „Аварийна помощ и превенция“ са извършили 30 обхода на територията на Столична община с цел оглед за заледрявания, опасни ледени висулки, наводнения, състояние на реките, обезопасяване на компрометирани елементи от градската среда и съдействие за спазване на противоепидемичните мерки свързани с Covid-19

Съдействие на Общинска полиция за регулиране на движението на хижа „Алеко“ и към местност „Златните мостове“





Пазаруване на хора в неравностойно положение в жк. Надежда, жк. Надежда-1, жк. Дървеница, ул. „Ами Буе“

СЪСТОЯНИЕ НА ХИДРОТЕХНИЧЕСКИТЕ СЪОРЪЖЕНИЯ

1. Състояние на язовирите:

Микроязовир Мърчаево – нивото на водата е 0,50 м. под преливния ръб, не се изпуска.

Язовир Филиповци – нивото на водата е 2,80 м. под нивото на преливния ръб, изпуска се с 50 л/сек.

Язовир Суходол-2 – нивото на водата е 0,70 м. под преливния ръб, изпуска се с 50 л/сек..

Язовир Иваняне – нивото на водата е на нивото на преливния ръб, изпуска се със 150 л/сек.

Микроязовир Мрамор – нивото на водата е 0,05 м под преливния ръб, не се изпуска.

Микроязовир Бистрица – свободен обем 100 %.

Язовир Искър – свободен обем 20,5 %, налично количество вода 520 884 367 м³.

Язовир Пасарел – свободен обем 14,8 %

Бент Панчарево – свободен обем 20 %, изпуска се с 1,5 м³/сек.

Язовир Огняново – свободен обем 9 900 000 м³, налично количество вода 22 100 000 м³, санитарно изпускане с 90 л/сек.

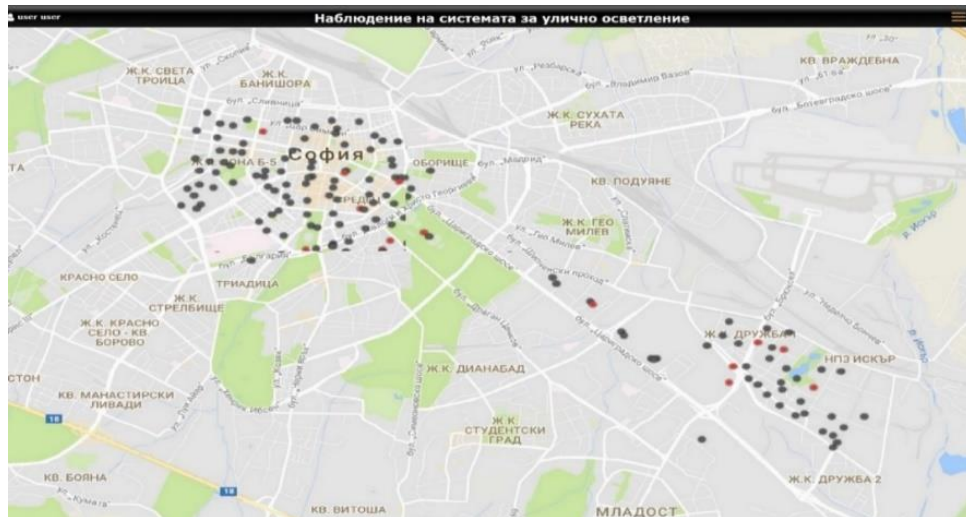
Язовир Бели Искър – налично количество вода 12 545 300 м³.

Хвостохранилище Бухово – няма вливане на вода.

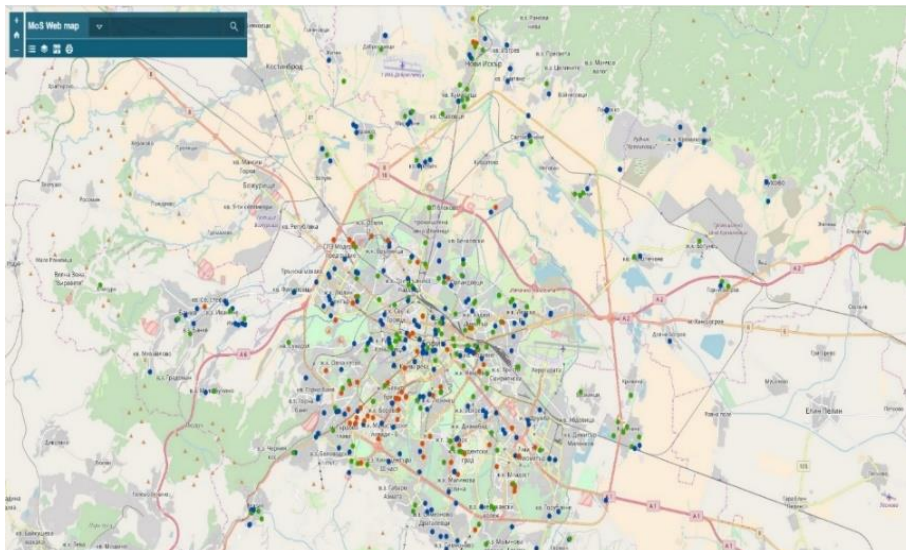
2. Състояние на реките:

Реките текат в коритата си без опасност от разливи. Нивото на река Искър при водосбора в района на гр. Нови Искър е 20 см., понижение с 2 см.

Система за наблюдение на уличното осветление



Система за мониторинг на планови и аварийни ремонти на „Софийска вода“ АД



Контакти с дирекция „Аварийна помощ и превенция“:

Директор на дирекцията Красимир Димитров - k.dimitrov@sofia.bg

Оперативен дежурен - 02/9041315, 0888584335, odc_pavlovo@sofia.bg

Адрес: София 1618, кв. Павлово, ул. „Деспот Слав“ 19