



СТОЛИЧНА ОБЩИНА
ДИРЕКЦИЯ „АВАРИЙНА ПОМОЩ И ПРЕВЕНЦИЯ“
София 1618, кв. Павлово, ул. „Деспот Слав“ 19, дежурен 02/9041315, app@sofia.bg

Б Ю Л Е Т И Н

на дирекция „Аварийна помощ и превенция“

За периода от 08.00 часа на 24.11.2020 г. до 08.00 часа на 25.11.2020 г. в Оперативния дежурен център на дирекция „Аварийна помощ и превенция“ са приети и отработени 150 сигнала:

1. Сигнали, свързани със заплахи за живота и здравето на хората	44
Шумни дейности (работа с машини, силна музика, викове на хора)	17
Проблеми със здравето на хората (припаднали, временно разстройство)	17
ПТП с пострадали хора	4
Опасни ел. съоръжения (трафопостове, ел. табла, стълбове)	1
Опасни дървета и клони	1
Опасни сгради и фасади	2
Опасни шахти	2
Завирявания, наводнения и залежавания	2
2. Сигнали, свързани с нарушения на обществения ред	51
Неправилно паркиране (на тротоари, пред гаражи, магазини и др.)	27
Нарушаване на обществения ред (хулигански прояви)	13
Неработещи светофари	5
Движение на ППС с висока скорост (гонки) и др. нарушения на ЗДП	3
Затруднения в движението на градския транспорт и трафика на ППС	3
Проблеми с уличното осветление	0
3. Сигнали, свързани с опазване на околната и градската среда	23
Проблеми с животни (кучета, коне, котки, пчели, змии и др.)	6
Проблеми на пътните платна и тротоарите	8
Теч на вода	3
Нарушения при строителни дейности	1
Сечене на дървета и чупене на клони	2
Опасни вещества или миризми (химически)	2
4. Сигнали, свързани с опазване на имуществото	33
Локални пожари (битови, автомобили, контейнери за отпадъци)	11
ПТП без пострадали хора (само материални щети)	5
ПТП без пострадали с нарушена инфраструктура	0
Изоставен багаж	0
Кражби на имущество	0
5. Сигнали свързани с неспазване на наредба на Столична община за COVID-19	13
6. Други	4
Общ брой сигнали:	150

ОКОЛНА СРЕДА

Установени са следните характеристики и състояния на различни компоненти на околната среда на територията на Столична община (СО):

1. Въздух

- температура на въздуха – от -1°C до 7°C
- загазованост с ФПЧ10 – няма превишение на праговите стойности (норма до $50\ \mu\text{g}/\text{m}^3$)
- движение на въздуха – $0.8\ \text{m/s}$
- влажност – $62\% \sim 97\%$

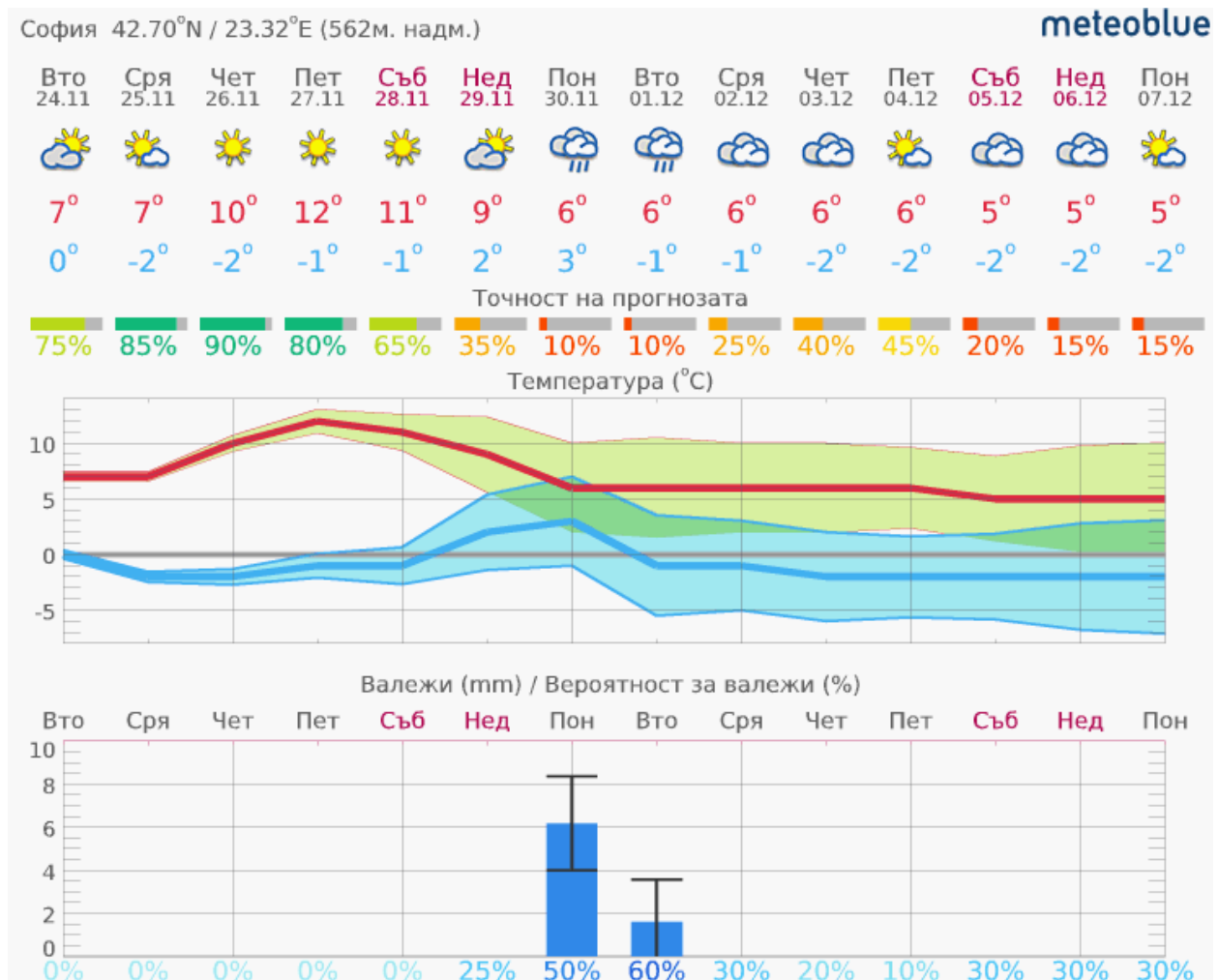
2. Води

- състояние на водоемите – в норма
- нивата на реките – в норма
- вероятност за валежи – 0%
- количество валежи – $0.0\ \text{mm}$

3. Код за пожароопасност – „Син“ – Съществуващи пожари се самозагасяват и е малко вероятно да възникват нови. Жизнени пожари са възможни само като тлеене в дълбоки сухи слоеве

4. Код за опасни явления – „Зелен“ – Няма опасност.

ПРОГНОЗА ЗА ВРЕМЕТО



ДЕЙСТВИЯ НА ДЕЖУРНИТЕ ЕКИПИ ПО СИГНАЛИ

Дежурните екипи на дирекция „Аварийна помощ и превенция“ са осъществили своевременна реакция на спешни сигнали за инциденти, бедствия и аварии или предпоставки за възникването им.

1. Пазаруване на продукти от първа необходимост на хора в неравностойно положение.



2. Дезинфекция на фургоните поставени пред лечебните заведения.





3. Съдействие при трудов инцидент на бул. „Димитър Петков“.



4. Оглед и доклад на пропадане на тротоарни плочки в жк „Младост-4“, бл.№418.



5. Съдействие на „Улично осветление“ на бул. „Гоце Делчев“ и бул. „България“.



6. Следене за спазване на противоепидемичните мерки в „Градския транспорт“.



ПРЕВАНТИВНА ДЕЙНОСТ НА ДЕЖУРНИТЕ ЕКИПИ

Дежурните екипи на дирекция „Аварийна помощ и превенция“ са извършили 31 обхода на територията на Столична община с цел оглед за наводнения, състояние на реките, обезопасяване на компрометирани елементи от градската среда и съдействие за спазване на противоепидемичните мерки свързани с Covid-19

СЪСТОЯНИЕ НА ХИДРОТЕХНИЧЕСКИТЕ СЪОРЪЖЕНИЯ

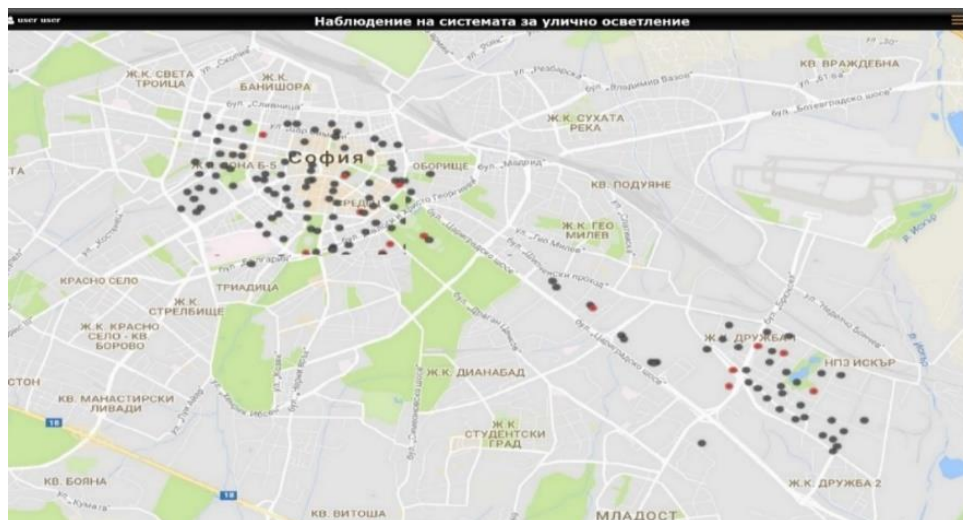
1. Състояние на язовирите:

- 1.1. Микроязовир Мърчаево – нивото на водата е 0,50 м. под преливния ръб, не се изпуска.
- 1.2. Язовир Филиповци – нивото на водата е 2,70 м. под нивото на преливния ръб, изпуска се с 20 л/сек.
- 1.3. Язовир Суходол-2 – нивото на водата е 0,75 м. под преливния ръб, изпуска се с 50 л/сек..
- 1.4. Язовир Иваняне – нивото на водата е на нивото на преливния ръб, изпуска се със 150 л/сек.
- 1.5. Микроязовир Мрамор – нивото на водата е 0,05 м под преливния ръб, изпуска се със 100 л/сек.
- 1.6. Микроязовир Бистрица – свободен обем 100 %.
- 1.7. Язовир Искър – свободен обем 20,2 %, налично количество вода 523 027 233 м³.
- 1.8. Язовир Пасарел – свободен обем 17,5 %
- 1.9. Бент Панчарево – свободен обем 20,8 %, изпуска се с 1,4 м³/сек.
- 1.10. Язовир Огняново – свободен обем 9 900 000 м³, налично количество вода 22 100 000 м³, санитарно изпускане с 90 л/сек.
- 1.11. Язовир Бели Искър – налично количество вода 12 560 700 м³.
- 1.12. Хвостохранилище Бухово – няма вливане на вода.

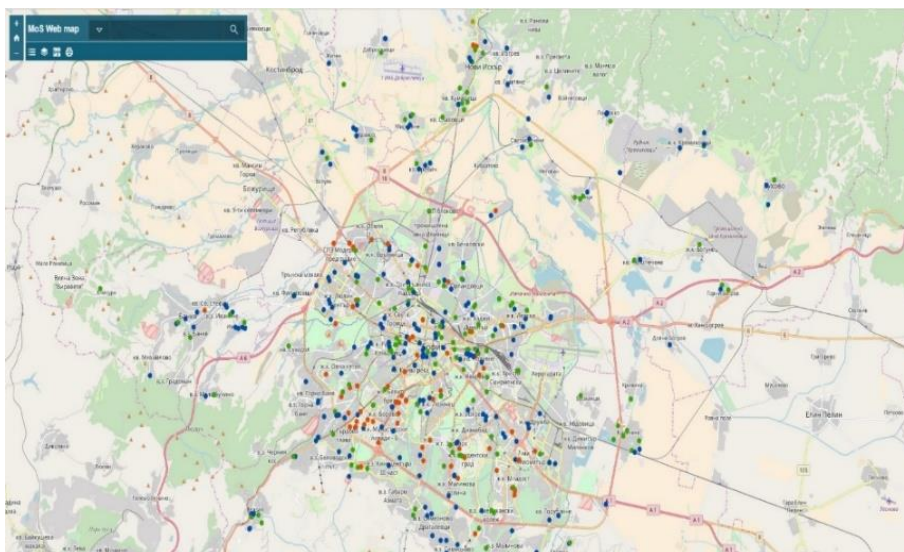
2. Състояние на реките:

Реките текат в коритата си без опасност от разливи. Нивото на река Искър при водосбора в района на гр. Нови Искър е 10 см., повишение с 2 см.

Система за наблюдение на уличното осветление



Система за мониторинг на планови и аварийни ремонти на „Софийска вода“ АД



Контакти с дирекция „Аварийна помощ и превенция“:

Директор на дирекцията Красимир Димитров - k.dimitrov@sofia.bg

Оперативен дежурен - 02/9041315, 0888584335, odc_pavlovo@sofia.bg

Адрес: София 1618, кв. Павлово, ул. „Деспот Слав“ 19