



СТОЛИЧНА ОБЩИНА
ДИРЕКЦИЯ „АВАРИЙНА ПОМОЩ И ПРЕВЕНЦИЯ“
София 1618, кв. Павлово, ул. „Деспот Слав“ 19, дежурен 02/9041315, app@sofia.bg

Б Ю Л Е Т И Н

на дирекция „Аварийна помощ и превенция“

За периода от 08.00 часа на 20.11.2020 г. до 08.00 часа на 21.11.2020 г. в Оперативния дежурен център на дирекция „Аварийна помощ и превенция“ са приети и отработени 125 сигнала:

1. Сигнали, свързани със заплахи за живота и здравето на хората	16
Шумни дейности (работа с машини, силна музика, викове на хора)	6
Проблеми със здравето на хората (припаднали, временно разстройство)	2
ПТП с пострадали хора	5
Опасни ел. съоръжения (трафопостове, ел. табла, стълбове)	2
Опасни дървета и клони	0
Опасни сгради и фасади	0
Опасни шахти	1
Завирявания и наводнения	0
2. Сигнали, свързани с нарушения на обществения ред	53
Неправилно паркиране (на тротоари, пред гаражи, магазини и др.)	23
Нарушаване на обществения ред (хулигански прояви)	15
Неработещи светофари	3
Движение на ППС с висока скорост (гонки) и др. нарушения на ЗДП	3
Затруднения в движението на градския транспорт и трафика на ППС	6
Проблеми с уличното осветление	3
3. Сигнали, свързани с опазване на околната и градската среда	23
Проблеми с животни (кучета, коне, котки, пчели, змии и др.)	8
Проблеми на пътните платна и тротоарите	6
Теч на вода	5
Нарушения при строителни дейности	2
Сечене на дървета и чупене на клони	1
Опасни вещества или миризми (химически)	1
4. Сигнали, свързани с опазване на имуществото	13
Локални пожари (битови, автомобили, контейнери за отпадъци)	8
ПТП без пострадали хора (само материални щети)	5
ПТП без пострадали с нарушена инфраструктура	0
Изоставен багаж	0
Кражби на имущество	0
5. Сигнали свързани с неспазване на наредба на Столична община за COVID-19	15
6. Други	5
Общ брой сигнали:	125

ОКОЛНА СРЕДА

Установени са следните характеристики и състояния на различни компоненти на околната среда на територията на Столична община (СО):

1. Въздух

- температура на въздуха – от 1°C до 5°C
- запрашеност с ФПЧ10 – няма превишение на праговите стойности (норма до 50 µg/m³)
- движение на въздуха – 0.9 m/s
- влажност – 52% ~ 90%

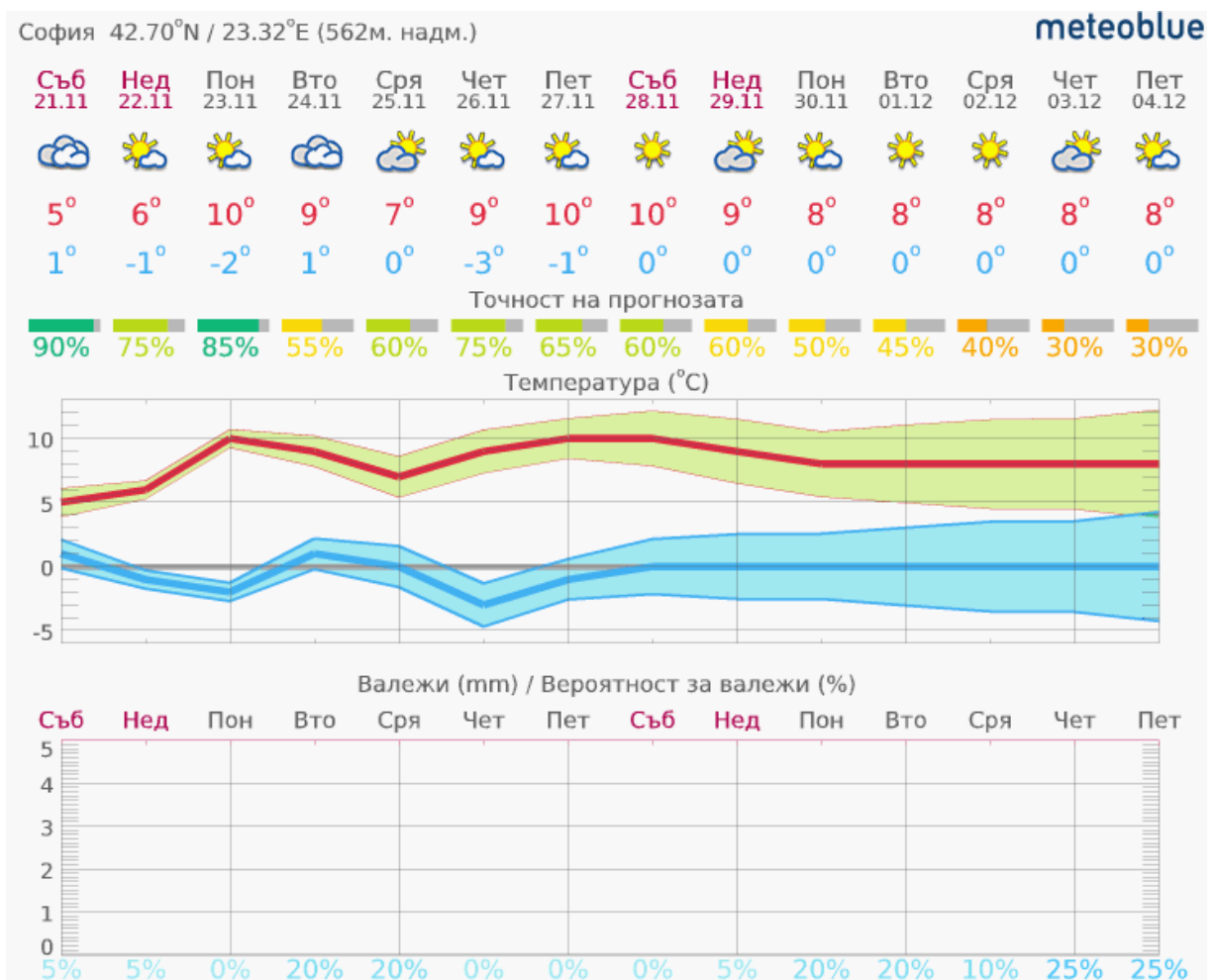
2. Води

- състояние на водоемите – в норма
- нивата на реките – в норма
- вероятност за валежи – 5 %
- количество валежи – 0.0 mm

3. Код за пожароопасност – „Син“ – Съществуващи пожари се самозагасяват и е малко вероятно да възникват нови. Жизнени пожари са възможни само като тлеене в дълбоки сухи слоеве

4. Код за опасни явления – „Зелен“ — Няма опасност.

ПРОГНОЗА ЗА ВРЕМЕТО



ДЕЙСТВИЯ НА ДЕЖУРНИТЕ ЕКИПИ ПО СИГНАЛИ

Дежурните екипи на дирекция „Аварийна помощ и превенция“ са осъществили своевременна реакция на 1 спешен сигнал за инциденти, бедствия и аварии или предпоставки за възникването им.


1. Опасно пропадане на ул. „Султан тепе“



ПРЕВАНТИВНА ДЕЙНОСТ НА ДЕЖУРНИТЕ ЕКИПИ

Дежурните екипи на дирекция „Аварийна помощ и превенция“ са извършили 39 обхода на територията на Столична община с цел оглед за наводнения, състояние на реките, обезопасяване на компрометиранни елементи от градската среда и съдействие за спазване на протиепидемичните мерки свързани с Covid-19

Проверка за спазване на протиепидемичните мерки в градския транспорт на Столична община






Пазаруване на продукти от първа необходимост на хора в неравностойно положение



Сдействие и проверка за спазване на противоепидемичните мерки на Коледния базар в Градската градина



Съдействие на Улично осветление ЕАД на бул. „Черни връх“



СЪСТОЯНИЕ НА ХИДРОТЕХНИЧЕСКИТЕ СЪОРЪЖЕНИЯ

1. Състояние на язовирите:

Микроязовир Мърчаево – нивото на водата е 0,50 м. под преливния ръб, не се изпуска.
Язовир Филиповци – нивото на водата е 2,70 м. под нивото на преливния ръб, изпуска се с 20 л/сек.

Язовир Суходол-2 – нивото на водата е 0,75 м. под преливния ръб, изпуска се с 50 л/сек..

Язовир Иваняне – нивото на водата е на нивото на преливния ръб, изпуска се със 150 л/сек.

Микроязовир Мрамор – нивото на водата е 0,06 м под преливния ръб, не се изпуска.

Микроязовир Бистрица – свободен обем 100 %.

Язовир Искър – свободен обем 20,1 %, налично количество вода 523 429 480 м³.

Язовир Пасарел – свободен обем 20,3 %

Бент Панчарево – свободен обем 20,6 %, изпуска се с 2,7 м³/сек.

Язовир Огняново – свободен обем 9 900 000 м³, налично количество вода 22 100 000 м³, санитарно изпускане с 90 л/сек.

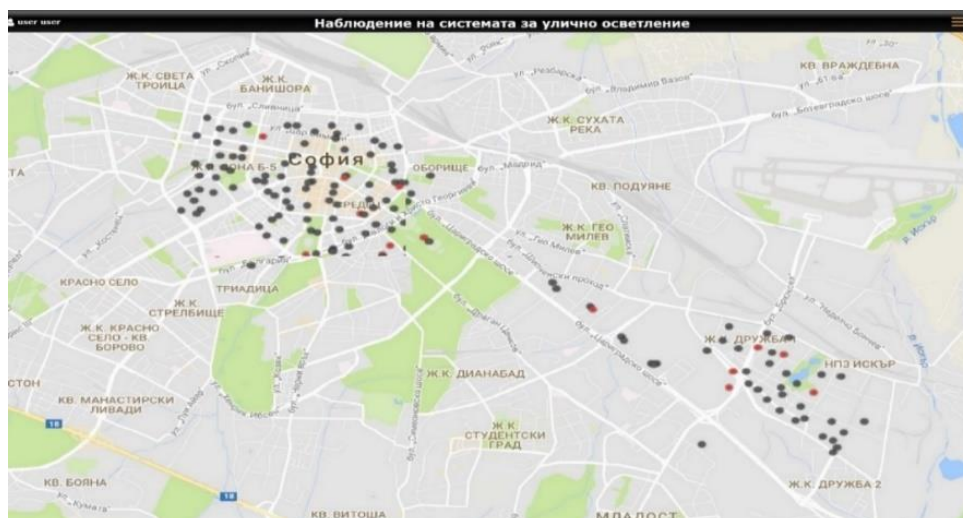
Язовир Бели Искър – налично количество вода 12 698 500 м³.

Хвостохранилище Бухово – няма вливане на вода.

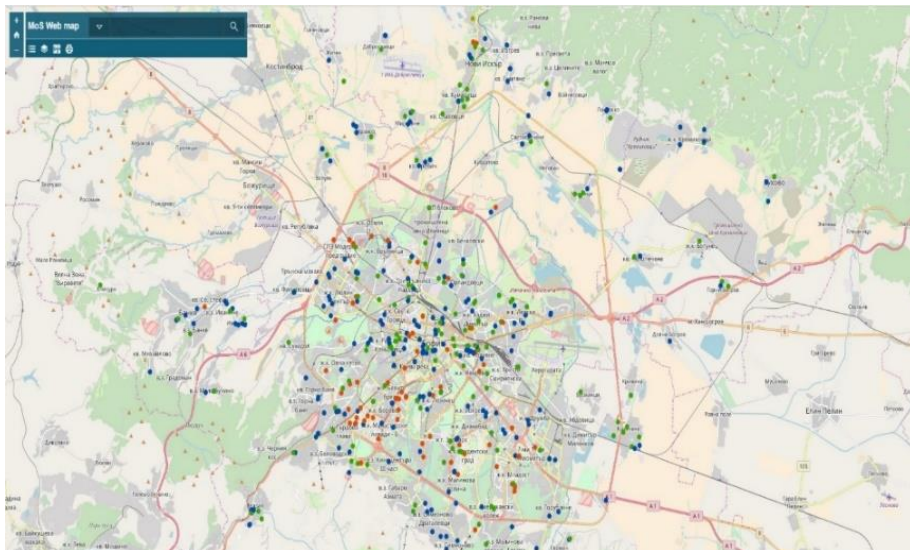
2. Състояние на реките:

Реките текат в коритата си без опасност от разливи. Нивото на река Искър при водосбора в района на гр. Нови Искър е 14 см., повишение с 4 см.

Система за наблюдение на уличното осветление



Система за мониторинг на планови и аварийни ремонти на „Софийска вода“ АД



5

Контакти с дирекция „Аварийна помощ и превенция“:

Директор на дирекцията Красимир Димитров - k.dimitrov@sofia.bg

Оперативен дежурен - 02/9041315, 0888584335, odc_pavlovo@sofia.bg

Адрес: София 1618, кв. Павлово, ул. „Деспот Слав“ 19