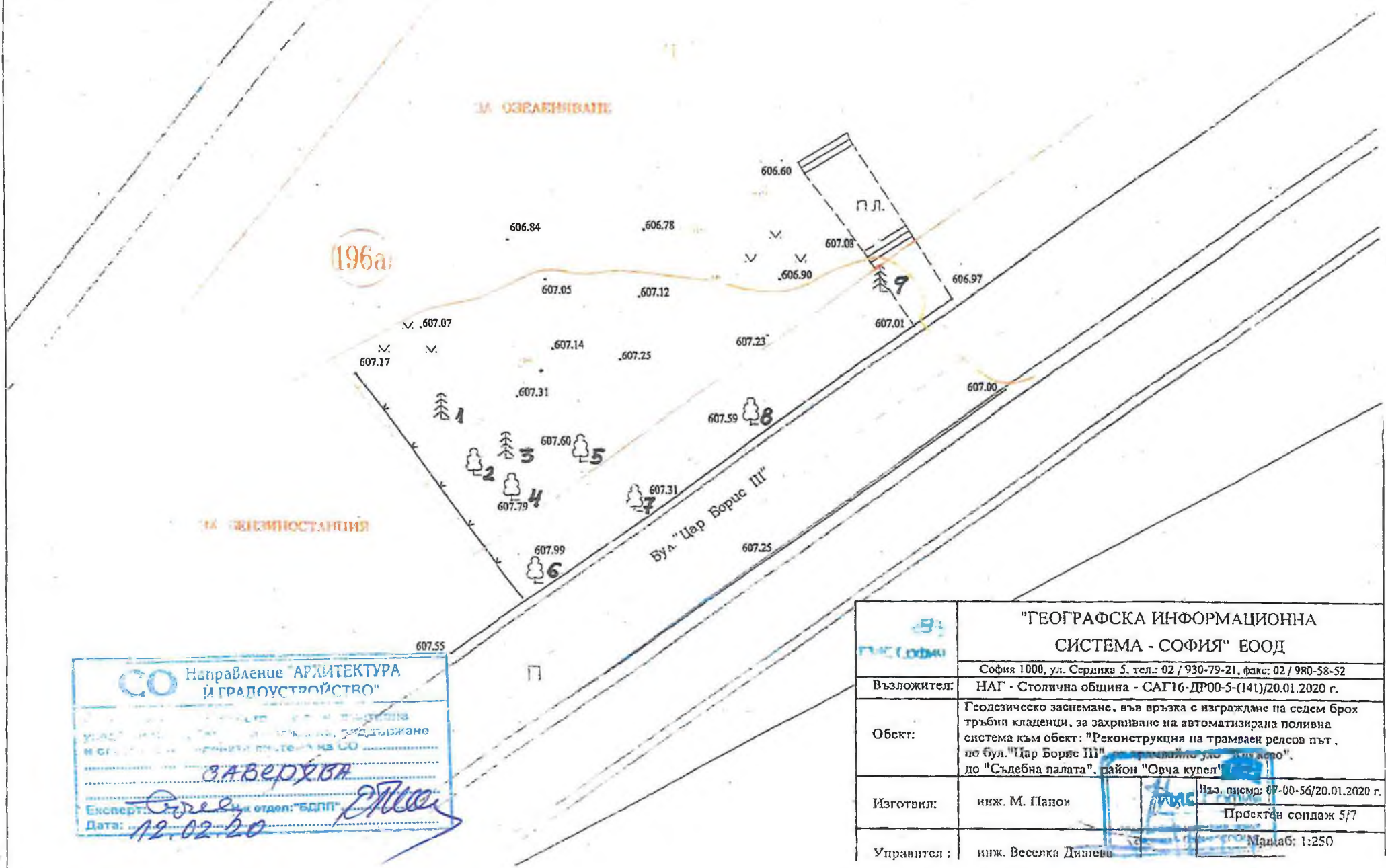



Проектен сондаж №5




 Направление "АРХИТЕКТУРА
И ГРАДОУСТРОЙСТВО"
 КОЕЛЕНТИН
 ул. "Св. Кирил и Методий" № 15
 1000 СОФИЯ
 Експерт: *Светлана* отдел: "БДП" *С.И.*
 Дата: 12.02.20

	"ГЕОГРАФСКА ИНФОРМАЦИОННА СИСТЕМА - СОФИЯ" ЕООД	
	София 1000, ул. Сердика 5, тел.: 02 / 930-79-21, факс: 02 / 980-58-52	
Възложител:	НАГ - Столична община - САГ16-ДР00-5-(141)/20.01.2020 г.	
Обект:	Геодзическо заснемане, във връзка с изграждане на седем броя тръбни кладенци, за запазиране на автоматизирана поливна система към обект: "Реконструкция на трамваен релсов път, по бул. "Цар Борис III" от "Съдебна палата" до "Съдебна палата", район "Орча купел".	
Изготвил:	инж. М. Панов	Въз. писмо: 67-00-56/20.01.2020 г. Проектен сондаж 5/7
Управител:	инж. Веселка Динчева	Машаб: 1:250



СЛУЖБА ПО ГЕОДЕЗИЯ, КАРТОГРАФИЯ И КАДАСТЪР - ГР. СОФИЯ

1618, кв. "ПАВЛОВО", Ул. "МУСАЛА" №1, 02/8188383, 02/8188338;
sofia@cadastre.bg, БУЛСТАТ:130362903

СКИЦА НА ПОЗЕМЛЕН ИМОТ № 15-71241-24.01.2020 г.

Поземлен имот с идентификатор 68134.4340.765

Гр. София, общ. Столична, обл. София (столица)

По кадастралната карта и кадастралните регистри, одобрени със Заповед РД-18-51/15.07.2010 г.
на ИЗПЪЛНИТЕЛЕН ДИРЕКТОР НА АГКК

Последно изменение със заповед: няма издадена заповед за изменение в КККР

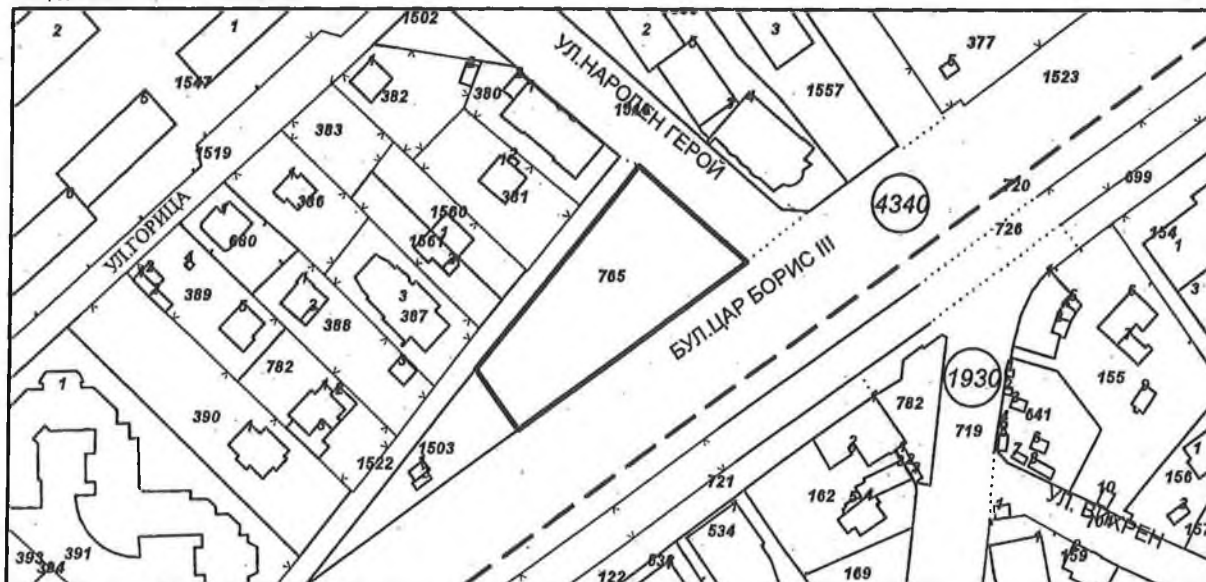
Адрес на поземления имот: гр. София, район Овча купел, п.к. 1000, ул. Горица

Площ: 2299 кв.м

Трайно предназначение на територията: Урбанизирана

Начин на трайно ползване: За друг вид озеленени площи

Координатна система ККК2005



М 1:2000

Предходен идентификатор: няма

Номер по предходен план: 756, квартал: 196А, парцел: II

Съседни: 68134.4340.1522; 68134.4340.1503, 68134.4340.1523, 68134.4340.1516

Собственици:

1. 000696327, **СТОЛИЧНА ОБЩИНА**

площ 2269 кв.м. от правото на собственост

Акт за публична общинска собственост № 1967 от 15.11.2005г., издаден от Столичен Общински Съвет

Носители на други вещни права:

няма данни

Скица № 15-71241-24.01.2020 г. издадена въз основа на
документ с входящ № 01-37018-23.01.2020 г.

ЕКСПЕРТНА ОЦЕНКА - СОНДАЖ 5

№	българско наименование	латинско наименование	височина (м.)	възраст (год.)	D на 1,3 м (см.)	диаметър на короната (м.)	състояние	растителна ост в стр. петно	застрашена растителна	ЗАБЕЛЕЖКА
1	2	3	4	5	6	7	8	9	10	11
1	Черен бор	<i>Pinus nigra</i>	18 м	50-60	55 см	10-12	добро	-	-	-
2	Ясен	<i>Fraxinus sp.</i>	7 м	15-20	20 см	4-6	добро	-	-	наличие на издънки в основата
3	Черен бор	<i>Pinus nigra</i>	19 м	50-60	65 см	10-12	добро	-	-	асиметрична корона
4	Ясен	<i>Fraxinus sp.</i>	6 м	15-20	10 см	3-4	средно	-	-	-
5	Ясен	<i>Fraxinus sp.</i>	5 м	15-20	20 см	3-4	средно	-	-	-
6	Ясен	<i>Fraxinus sp.</i>	9 м	30-40	60 см	3-4	добро	-	-	увявяна растителност
7	Ясен	<i>Fraxinus sp.</i>	9 м	30-40	40 см	14-16	добро	-	-	-
8	Ясен	<i>Fraxinus sp.</i>	10 м	30-40	60 см	4-6	добро	-	-	-
9	Бял бор	<i>Pinus sylvestris</i>	17 м	50-60	55 см	6-8	средно	-	-	асиметрична корона, лек наклон на стъблото, засмояване и язва на стъблото до 150 см



Изготвил :

Елена Желязкова
 (ланд. арх. Елена Желязкова)
 /гл. експерт към ДЗС СО/