

Б Ю Л Е Т И Н

На

ДИРЕКЦИЯ „АВАРИЙНА ПОМОЩ И

ПРЕВЕНЦИЯ“

София 1618, кв. Павлово, ул. „Деспот Слав“ 19, дежурен 02/9041315, app@sofia.bg

ДНЕВЕН БЮЛЕТИН

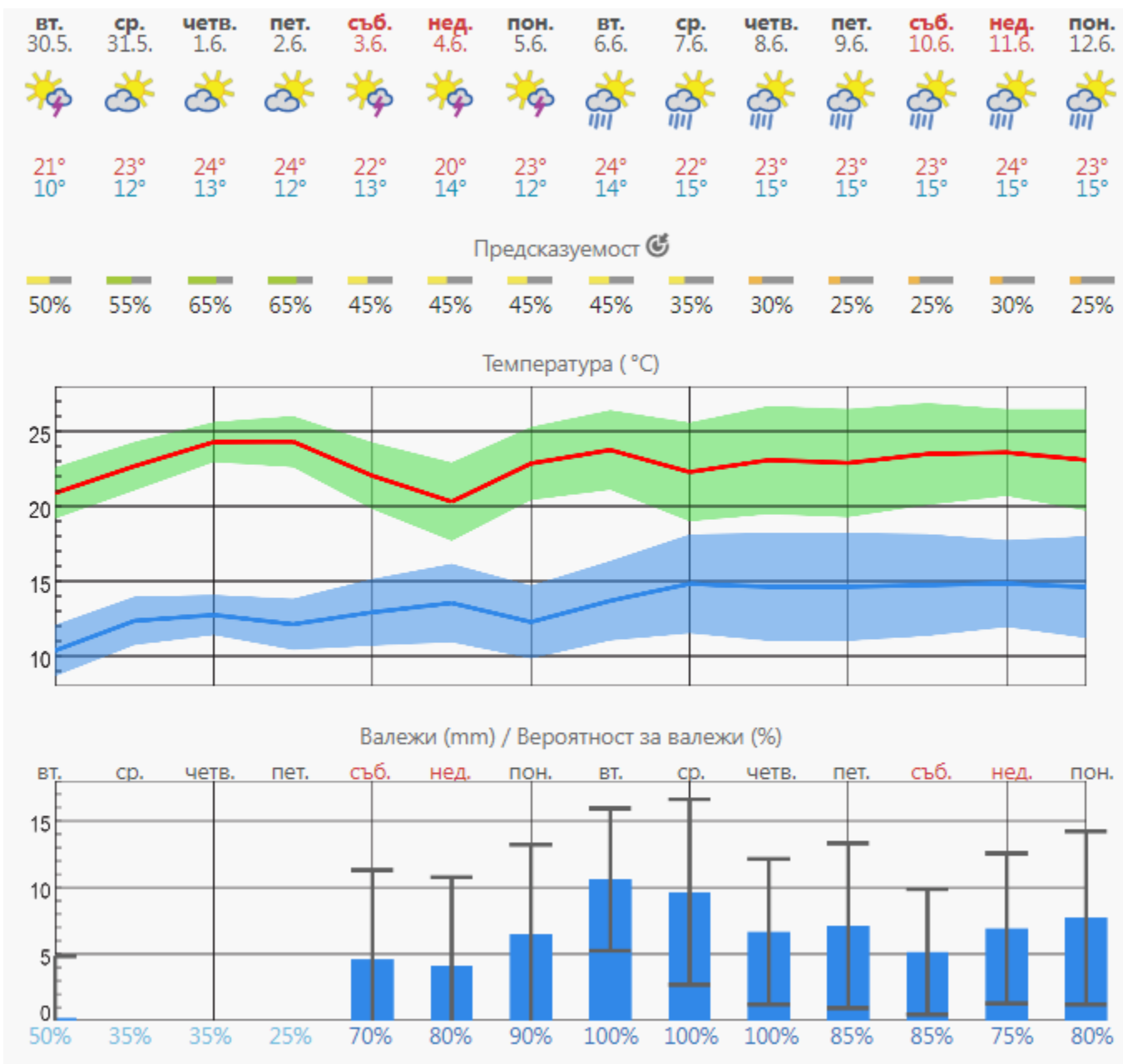
ЗА 30.05.2023 г.

ПРОГНОЗА ЗА 30.05.2023 г.

Над района на София отново ще се развива купеста и купесто-дъждовна облачност и ще има краткотрайни валежи и гръмотевици. Ще духа слаб вятър от изток. Максималната температура ще бъде около 21°.

Валежи: количества до 20 mm.

Опасни метеорологични явления: В района на София ще има условия за краткотрайни валежи от дъжд и гръмотевични бури. В сила е предупреждение от първа степен - жълт код.



ДНЕВЕН БЮЛЕТИН

ЗА 30.05.2023 г.

СЪСТОЯНИЕ

НА ХИДРОТЕХНИЧЕСКИТЕ СЪОРЪЖЕНИЯ

Състояние на язовирите:

Микроязовир Мърчаево – нивото на водата е 0,60 м. под преливния ръб, изпуска се контролирано и се наблюдава.

Язовир Филиповци – нивото на водата е 5,50 м. под преливния ръб, изпуска се със 100 л/сек.

Язовир Суходол - 2 – нивото на водата е 0,15 м. под преливния ръб, изпуска се със 150 л/сек.

Язовир Иваняне – нивото на водата е 0,5 м. под преливния ръб, изпуска се с 50 л/сек.

Микроязовир Мрамор – нивото на водата е 0,09 см. над преливния ръб, не се изпуска.

Микроязовир Бистрица – свободен обем 100 %.

Язовир Искър – свободен обем 15,3 %, налично количество вода 554 805 090 м³.

Язовир Пасарел – свободен обем 12,7 %.

Бент Панчарево – свободен обем 17,9 %, изпуска се със 4 м³/сек.

Язовир Огняново – свободен обем 17 826 000 м³, налично количество вода 17 574 000 м³, санитарно изпускане с 90 л/сек.

Язовир Бели Искър – налично количество вода 9 919 700 м³.

Хвостохранилище Бухово – няма вливане на вода.

Състояние на реките:

Реките текат в коритата си без опасност от разливи. Нивото на река Искър при водосбора в района на гр. Нови Искър е 50 см., понижение с 8 см.



Д Н Е В Е Н Б Ю Л Е Т И Н

ЗА 30.05.2023 г.

СЪСТОЯНИЕ на радиационния фон в гр. София:

Пост №	Час / Показание			Средно
	05 ⁰⁰	12 ⁰⁰	18 ⁰⁰	
842	0,12 $\mu\text{Sv/h}$	0,14 $\mu\text{Sv/h}$	0,12 $\mu\text{Sv/h}$	0,13 $\mu\text{Sv/h}$
845	0,11 $\mu\text{Sv/h}$	0,10 $\mu\text{Sv/h}$	0,11 $\mu\text{Sv/h}$	0,11 $\mu\text{Sv/h}$
849	0,16 $\mu\text{Sv/h}$	0,18 $\mu\text{Sv/h}$	0,15 $\mu\text{Sv/h}$	0,16 $\mu\text{Sv/h}$
862	Няма данни	Няма данни	Няма данни	Няма данни
841	0,12 $\mu\text{Sv/h}$	0,11 $\mu\text{Sv/h}$	0,11 $\mu\text{Sv/h}$	0,11 $\mu\text{Sv/h}$
840	0,14 $\mu\text{Sv/h}$	0,14 $\mu\text{Sv/h}$	0,14 $\mu\text{Sv/h}$	0,14 $\mu\text{Sv/h}$

Пост №	Час / Показание			Средно
	05 ⁰⁰	12 ⁰⁰	18 ⁰⁰	
842	0,20 $\mu\text{Sv/h}$	0,20 $\mu\text{Sv/h}$	0,20 $\mu\text{Sv/h}$	0,20 $\mu\text{Sv/h}$
845	0,20 $\mu\text{Sv/h}$	0,20 $\mu\text{Sv/h}$	0,20 $\mu\text{Sv/h}$	0,20 $\mu\text{Sv/h}$
849	0,20 $\mu\text{Sv/h}$	0,20 $\mu\text{Sv/h}$	0,20 $\mu\text{Sv/h}$	0,20 $\mu\text{Sv/h}$
862	0,20 $\mu\text{Sv/h}$	0,20 $\mu\text{Sv/h}$	0,20 $\mu\text{Sv/h}$	0,20 $\mu\text{Sv/h}$
841	0,20 $\mu\text{Sv/h}$	0,20 $\mu\text{Sv/h}$	0,20 $\mu\text{Sv/h}$	0,20 $\mu\text{Sv/h}$
840	0,20 $\mu\text{Sv/h}$	0,20 $\mu\text{Sv/h}$	0,20 $\mu\text{Sv/h}$	0,20 $\mu\text{Sv/h}$

Бенковски	0,15 $\mu\text{Sv/h}$
Витоша	0,13 $\mu\text{Sv/h}$
Панчарево	Няма данни
Кремиковци	0,17 $\mu\text{Sv/h}$
Нови Искър	0,11 $\mu\text{Sv/h}$
Банкя	0,10 $\mu\text{Sv/h}$

До 0.36 $\mu\text{Sv/h}$ – свети в зелено – нормално;

От 0.36 $\mu\text{Sv/h}$ – свети жълто – повишен радиационен фон

Над 0.72 $\mu\text{Sv/h}$ – червено(розово) – над нормите

$\mu\text{Sv/h}$ – микросиверт за час – системна единица за измерване на радиационния фон.

ДНЕВЕН БЮЛЕТИН ЗА 30.05.2023 г.

1. Сигнали, свързани със заплахи за живота и здравето на хората:


1.1. Кастрене на опасни клони на ул. „Денко Глу“ и ул. „Хр.Белчев.“



1.2. Разместени кашпи със указателни знаци на бул. „Цар Освободител“.



1.3. ПТП с нарушена инфраструктура на бул. „Царица Йоанна“.




ДНЕВЕН БЮЛЕТИН ЗА 30.05.2023 г.

1.4. Премахване на опасен кабел на ул. „Оборище“.



1.5. Съдействие на ПБЗН за паднал човек в къща



Дежурните екипи на дирекция „Аварийна помощ и превенция“ са извършили 31 обхода на територията на Столична община с цел оглед за наводнения, състояние на реките и обезопасяване на компрометирани елементи от градската среда.

ДНЕВЕН БЮЛЕТИН

ЗА 30.05.2023 г.

За периода от 08.00 часа на 29.05.2023 г. до 08.00 часа на 30.05.2023 г. в Оперативния дежурен център на дирекция „Аварийна помощ и превенция“ са приети и отработени 152 сигнала.

1. Сигнали, свързани със заплахи за живота и здравето на хората	32
Шумни дейности (работа с машини, силна музика, викове на хора)	16
Проблеми със здравето на хората (припаднали, временно разстройство)	3
ПТП с пострадали хора	4
Опасни ел. съоръжения (трафопостове, ел. табла, стълбове)	5
Опасни дървета и клони	2
Опасни сгради и фасади	0
Опасни шахти	2
Завирявания, наводнения, заледрявания, непочистени пътни участъци	0
2. Сигнали, свързани с нарушения на обществения ред	69
Неправилно паркиране (на тротоари, пред гаражи, магазини и др.)	45
Нарушаване на обществения ред (хулигански прояви)	14
Неработещи светофари	6
Движение на ППС с висока скорост (гонки) и др. нарушения на ЗДП	4
Затруднения в движението на градския транспорт и трафика на ППС	0
Проблеми с уличното осветление	0
3. Сигнали, свързани с опазване на околната и градската среда	24
Проблеми с животни (кучета, коне, котки, пчели, змии и др.)	14
Проблеми на пътните платна и тротоарите	3
Теч на вода	2
Нарушения при строителни дейности	4
Сечене на дървета и чупене на клони	0
Опасни вещества или миризми (химически)	1
4. Сигнали, свързани с опазване на имуществото	9
Локални пожари (битови, автомобили, контейнери за отпадъци)	4
ПТП без пострадали хора (само материални щети)	5
ПТП без пострадали с нарушена инфраструктура	0
Изоставен багаж	0
Кражби на имущество	0
5. Сигнали свързани с неспазване на наредба на Столична община за COVID-19	0
6. Други	18
Общ брой сигнали:	152

Контакти с дирекция „Аварийна помощ и превенция“:
Директор на дирекцията Красимир Димитров - k.dimitrov@sofia.bg
Оперативен дежурен - 02/9041315, 0888584335, odc_pavlovo@sofia.bg
Адрес: София 1618, кв. Павлово, ул. „Деспот Слав“ 19