

Столична община ул. "Московска" № 33
РЕГИСТРАЦИОНЕН ИНДЕКС И ДАТА
СОА23-2156-902/19.04.2023

ДОПЪЛНИТЕЛНО СПОРАЗУМЕНИЕ

КЪМ ДОГОВОР № СОА22-ДГ56-1175/24.06.2022 г.

Днес, 2023 година, в гр. София между:

1. **СТОЛИЧНА ОБЩИНА**, представлявана от кмета Йорданка Фандъкова, ул. "Московска" № 33, ЕИК по БУЛСТАТ № 000696327, **ВЪЗЛОЖИТЕЛ** по **ДОГОВОР № СОА22-ДГ56-1175/24.06.2022 г.**, от една страна и
2. **„ВИВА-ЛЕС-02“** ООД със седалище и адрес на управление гр. Самоков, ул. „Авксенти Велешки" № 22, ЕИК 131011316, представлявано от А. Михова, **ИЗПЪЛНИТЕЛ** по **ДОГОВОР № СОА22-ДГ56-1175/24.06.2022 г.**,

във връзка с писмо вх. № СОА23-ВК08-3823/09.03.2023 г., на директора на Общинско предприятие „Управление на общински земи и гори“, относно настъпили форсмажорни обстоятелства – ветролом и издадено Предписание № РДГ14-1745/16.02.2023 г. от директора на Регионална дирекция по горите - София, водещи до необходимост от промяна във вида и количеството на сечта, провеждана в отдел с подотдел 652 „х“, намиращ се в землището на с. Железница, и на основание чл. 35, ал. 2, предл. последно от Наредба № 8 от 5 Август 2011 г., за сечите в горите и т. 5.5 от Договор № СОА22-ДГ56-1175/24.06.2022 г., се подписа настоящото споразумение:

ВЪЗЛОЖИТЕЛЯ предлага, а **ИЗПЪЛНИТЕЛЯ** приема да заплати и добие допълнителни 210 куб. м. дървесина от сортимент дърва за огрев, от увредено от ветролом насаждение, в отдел с подотдел 652 „х“, на обща стойност 2 100.00 лв. (две хиляди и сто лева), както и да заплати дължимата такса за административни услуги, в размер на 630.00 лв. (шестстотин и тридесет лева), съгласно долната таблица:

ТАБЛИЦА С ЦЕНА НА ВСЯКА КАТЕГОРИЯ ДЪРВЕСИНА ЗА НАСАЖДЕНИЕТО, /прогнозни количества/												
обект	отдел	д. вид	едра		средна		дребна		дърва за огрев		общо	
			кол.	цена	кол.	цена	кол.	цена	кол.	цена	кол.	ст-ст на обекта без ДДС
			куб. м.	лв./ м	куб. м.	лв./ м	куб. м.	лв./ м	куб. м.	лв./ м	куб. м.	лева
1	652-х- предписание № РДГ14- 1745/06.02.2023г.	чб	0	0,00	0	0,00	0	0,00	195	10,00	195	1950,00
		бб	0	0,00	0	0,00	0	0,00	15	10,00	15	150,00
такса за адм. услуги			0	0,00	0	0,00	0	0,00	210	3,00	210	630,00
Общо			0		0		0		210		210	2730,00

Общата крайна стойност на Договор № СОА22-ДГ56-1175/24.06.2022 г., се изменя на **28 780.00 лв.** (двадесет и осем хиляди седемстотин и осемдесет лева) без ДДС.

Същата е формирана от:

- 26 050.00 лв. – за възложената за добив и заплатена от изпълнителя дървесина (1505 куб. м), по Договор № СОА22-ДГ56-1175/24.06.2022 г.
- 2 100.00 лв. – за нововъзложената дървесина за добив (210 куб. м), от сортимент дърва за огрев, от отдел с подотдел 652-х, по настоящото допълнително споразумение.
- 630.00 лв. – за административни такси – измерване, кубирание и маркиране на нововъзложената дървесина за добив.

2. Цената, която **ИЗПЪЛНИТЕЛЯТ** заплаща допълнително, след приспадане на авансово внесената сума при подписване на договора, е в размер на **2 730.00 лв. (две хиляди седемстотни и тридесет лева)** без ДДС. Цената се плаща в срок до 10 дни от датата на регистриране на споразумението в деловодната система на Столична община.

3. Получените при добива количества вършина и отпад, с общо прогнозно количество 80 куб. м., се събират и оставят на купчини в сечището, съгласно приложения технологичен план с карнет опис, от 06.03.2023 г.

4. Всички останали клаузи на договора остават без промяна.

5. Настоящото споразумение има сила единствено и само с Договор № СОА22-ДГ56-1175/24.06.2022 г.

Споразумението съдържа 2 (две) страници и се състави в три еднообразни екземпляра – един за класиране в УАСО и по един за ОП УОЗГ и **ИЗПЪЛНИТЕЛЯ**.

Неразделна част от настоящото споразумение:

1. Технологичен план с карнет опис, от 06.03.2023 г.
2. Таблица с прогнозни количества дървесина и цени.

ВЪЗЛОЖИТЕЛ:
КМЕТ НАСТОЛИЧНА ОБЩИНА:
/ЙОРДАНКА ФАНДЪКОВА/

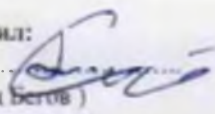


ИЗПЪЛНИТЕЛ:
/„ВИВА-ЛЕС-02“ ООД /



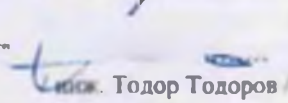
ГЛ. СЧЕТОВОДИТЕЛ НА ОП УОЗГ:

/Ст. Скендерова/

Изготвил: 
(Дейвид Бегов)

/ име, фамилия, подпис /
дата 6.03.2023 год. г.
№ и дата на удостоверение за упражняване
на лесовъдска практика: 12747 / 13.02.2017 г

Образец по чл. 53, ал.6 от НСГ

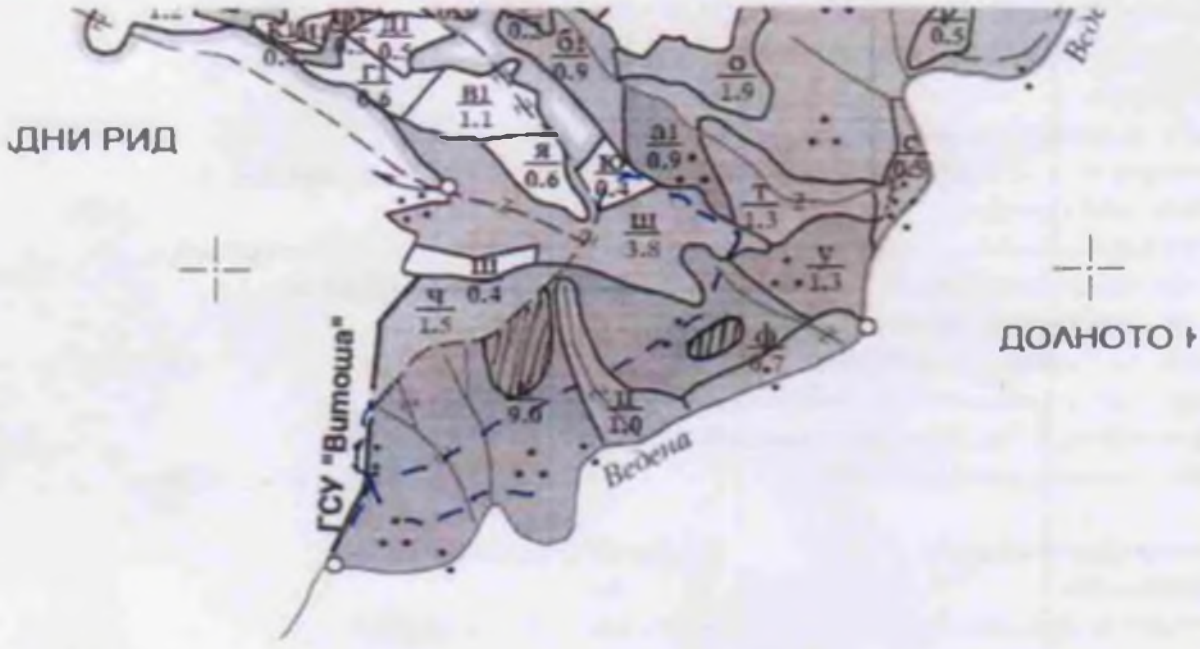
Одобрил: 
Директор на ОП "УОЗГ"

/ име, фамилия, подпис /
дата г.
№ и дата на удостоверение за упражняване
на лесовъдска практика: 71/29.06.2011 г.

ТЕХНОЛОГИЧЕН ПЛАН

За ползване на дървесина в отдел 652 подотдел х
на ДГС ДЛС. / ползва се само за държавни гори /
Община София ; Землище с. Железница
Имот с (кадастрален идентификатор/КВС) № 29150.7106.697 -
/ ползва се само за недържавните гори /

I. Схема за усвояване на насаждението



Легенда:

- ± ± ± ± проектирани коларски вр. извозни пътища
- съществуващи извозни пътища
- ===== съществуващ автомобилен път
- ~~~~~ технологична просека
- >--- проектирани тракторни вр. извозни пътища
- ▲ ▲ ▲ временен склад
- xxxxxx трасе на въжена линия
- ==>== проектиран автомобилен път

На схемата задължително се нанасят контурите на насаждението/имота, съществуващите и проектирани временни горски пътища, технологичните просеки, просеките за въжени линии, извозни пътища, временни складове както и връзката им със съществуващата автомобилна пътна мрежа.

II. Характеристики на насаждението

1. Вид и интензивност на сечта: **принудителна** интензивност **60 %**
 Втори вид сеч **-** интензивност **- %**
2. Площ **9.0** ха 3. Размер на сечището **1.0** ха
4. Състав **чб 10 бк - - - -** , действителен
5. Запас на 1 ха с клони **520** куб. м , без клони **куб. м**
6. Среден наклон на терена **31 °**
7. Очакван добив от маркирана дървесина **210** лежача маса куб. м.

д. вид	чб	бб	-	-	-	-	-	д. вид	чб	бб	-	-	-	-	-	-
категория								категория								
едра	-	-	-	-	-	-	-	дребна	-	-	-	-	-	-	-	вър-
средна	-	-	-	-	-	-	-	дърва	195	15	-	-	-	-	-	шина
																75

8. Наличие и характеристика на подраства преди сечта (състав, възраст, ср. височина, % на покритие)

9. Средено извозно разстояние **70** м
10. Други характеристика на насаждението (*токовища, сватбовища, надлесни дървета, сервитути, защитени територии, Natura 2000, защитени видове отисани в доклада за гори с висока консервационна стойност, мъртва дървесина, вододайни зони, биологично разнообразие и др.*)

III. Технологични указания

1. Дървесината в насаждението да се добива при спазване на технологичната схема по т. I
2. Сечта ще се извършва с (моторен трион, ръчно, машини; кастренето на отсечените стъбла се извършва: в сечище, на временен склад) **с бензинов моторен трион.**
 Кастренето ще се извършва **в сечището .**
3. Извозът от сечището до временните складове ще се осъществява животинска **тяга и / или на самар** **или приспособен трактор** **на (цели стъбла, дълги/къси стъблени секции, сортименти, чипс и др. ; с влачне по терена, изцяло натоварени) сортименти и/ или къси стъблени секции с влачене по терена или изцяло натоварени**
4. Проектирани нови горски автомобилни пътища съгласно Наредба 5 за строителството в горските територии без промяна на предназначението им: **дължина м, широчина м.**
5. Изграждане и ремонт на временни извозни горски пътища:
- 5.1 Тракторни - допустимо разстояние между тях **м, (не по-малко от 40 м), дължина м, широчина 4 м.**
- 5.2 Коларски - разстояние между тях **м (не по-малко от 40 м), дължина м, широчина м.**
6. Просеки за въжени линии: **бр.**
 допустимо разстояние между просеките **м, дължина м, широчина м.**
7. Направа на технологични просеки **бр.**
 допустимо разстояние между тях **м, дължина м, широчина м.**
8. Изграждане на временни складове (бр., площ в ха) **бр.**
9. Мерки за опазване на оставащите на корен дървета, подраства младияка и почвата
10. Начин за почистване на сечището **събиране на купчини в сечището**
11. Други указания:
Да се изнасят битовите отпадъци от сечището извън горските територии на определените за това места.
12. Всички операции по подотвителните и основните работи да се извършват съгласно изискванията на Правилника за здравословни и безопасни условия на труд в горите и правилата за противопожарна безопасност в горите.

Заключителен с технологичния план:

Лицето по чл. 108, ал. 2 от ЗГ, на което е издадено разрешително за сеч №.....

(грите имена, подпис, дата)

№ и дата на удостоверение за упражняване на лесовъдска практика:.....

ОДОБРЕНО ЗА СЕЧ (за държавни и общински гори):

подпис : дата:

Директор на ОП "УОЗГ" (инж. Тодор Тодоров)

(име, фамилия, длъжност, месторабота)

№ на удостоверението за упражняване на лесовъдска практика: 71/29.06.2011 г.

Съгласуване на семепроизводствено насаждение:

.....

(подпис, име, фамилия и длъжност в Горска семеконтролна станция гр.)

дата: год.

КАРНЕТ – ОПИС

За извършено маркиране

в отдел 652 подотдел х землище с. Железница

ПОПЪЛВА СЕ САМО ЗА ДЪРЖАВНИТЕ ГОРИ

държавно предприятие

ДГС/ ДЛС
ГСУ

ПОПЪЛВА СЕ САМО ЗА НЕДЪРЖАВНИТЕ ГОРИ

имот № 29150.7106.697

(трайно ограничен на терена) с две успоредни линии с оранжева боя

собственост на: Столична община

(физически лица - име, презиме, фамилия, общинска-община гр./с.; юридически лица и др. - име и адрес)

стопански клас

Ч6 К

вид на сечта

принудителна

60 %

%

Предписание РДГ14-1775/16.02.2023 год.

горскостопански план, ~~програма~~ ~~план~~ ~~извлечение~~

лесоустройствен проект, ~~план~~ ~~програма~~

от 2020 г.

(ненужното се зачертава)

маркиран през

2023 г.

Образец по чл. 50, ал.11 от НСГ
СКИЦА НА НАСАЖДЕНИЕТО (КОПИЕ ОТ ГОРСКАТА КАРТА)
И СХЕМА НА ИЗВОЗНИТЕ ПЪТИЩА
 М 1 : 10 000



Легенда :

- | | | | |
|---------|---|--------|--|
| ± ± ± ± | проектирани коларски вр. извозни пътища | ===== | проектирани тракторни вр. извозни пътища |
| ----- | съществуващи извозни пътища | ▲ ▲ ▲ | временен склад |
| ===== | съществуващ автомобилен път | xxxxxx | трасе на въжена линия |
| ~~~~~ | технологична просека | -+--+ | проектиран автомобилен път |

На схемата задължително се нанасят контурите на насаждението/имота, съществуващите и проектирани временни горски пътища, технологичните просеки, просеките за въжени линии, извозни пътища, временни складове както и връзката им със съществуващата автомобилна пътна мрежа.

**ДАНИИ ПО ГОРСКОСТОПАНСКИ ПЛАН / ПРОГРАМА /
ЛЕСОУСТРОИСТВЕН ПРОЕКТ / ПЛАН / ПРОГРАМА // ПЛАН ИЗВЛЕЧЕНИЕ**

(ненужното се зачертава)

отдел **652** подот. **x** имот **29150.7106.697** площ **9.0** ха

състав по лѳва видове	въз-рас	гълнота	бони- тст	общ запас	състояние и количество на съществува щи подраст	Предвидено за сеч			вкл на сечта
						площ ха	ст. маса куб м	% от запаса	
чб 10	55	1.0	1	5 190		1.0	270	60	пригодността
бб-	-	-	-	-	-	-	20	-	
бк -	-	-	-	-	-	-	-	-	
-	-	-	-	-	-	-	-	-	
-	-	-	-	-	-	-	-	-	
-	-	-	-	-	-	-	-	-	
-	-	-	-	-	-	-	-	-	
-	-	-	-	-	-	-	-	-	
сума				5190			290		

дървесни видове подходящи за месторастенето (бъдещ състав на насаждението):

чб 10, бб-, бк-, 1 бон.

Забележка: Таксационните показатели се покриват с тези в ЛУП.

(посочват се различията на таксационните показатели по ЛУП от действителните)
СОРТИМЕНТИРАНО (ИЗЧИСЛЕНО ПО ЛУП) МАСА ПО ДЪРВЕСНИ ВИДОВЕ

(ненужното се зачертава)

Дървесен вид	Стояща маса	От нея:					
		едра	средна	дребна	дърва	вършин	отпад
ПЛЪТНИ КУБИЧЕСКИ МЕТРИ							
чб	270	-	-	-	195	70	5
бб	20	-	-	-	15	5	-
-	-	-	-	-	-	-	-
-	-	-	-	-	-	-	-
-	-	-	-	-	-	-	-
-	-	-	-	-	-	-	-
-	-	-	-	-	-	-	-
Общо :	290	0	0	0	210	75	5

По настоящия опис са маркирани **0** бр. дървета с **оранжева**
боя. На височина 1,30 м, подлежащите за сеч дървета са отбелязани с
оранжева боя и **точка** знак.

Забележка :



(тук се дават пояснения и данни за заложените пробни площи- площ, брой,
местоположение, начина на отбелязване на оставащите на корен запазени
еднични дървета, когато се извършва цялостно отсичане на дъвостоя,
мъртва дървесина-стояща лежаща и др.)

ОСОБЕНИ ПОЛОЖЕНИЯ ПО ИЗВЕЖДАНЕТО НА СЕЧТА


(описва се състоянието на насаждението, какви сечи водят в различните части на нехомогенните насаждения и други особености при провеждане на сечта - окомерна оценка на годността на стъблата в % , окомерна преценка на интензивността на сечта, възобновителен потенциал, променени или неуточненени граници на имоти, подотдели, карти, неотразени пътища, неусвоими нелесопригодни части, извършени нарушения преди маркирането, предложения за технология за добива на дървесината и др.)

Насаждението е с неравномерен строеж, в лошо санитарно състояние.
 Маркирани са всички пречупени и изкъртени дървета.
 Съществуващи извозни пътища с обща дължина 1100 м.
 Нуждаят се от подравняване на пътното платно.

Приложени са - бр. сортиментни ведомости, които са неразделна част от карнет описа. Маркираните дървета по настоящия опис са отбелязани в основата с контролни горски марки както следва :

КГМ №	регистриран лесоувод - име, фамилия	подпис	
Б4696	(Дейвид Бегов)		
Б4697	(Дейвид Бегов)		

МАРКИРАЛ:

подпис :  дата 6.03.2023 год. г.

(Дейвид Бегов)

(име, фамилия на маркиращия лесоувод, длъжност, месторабота)

№ на удостоверението за упражняване на частна лесоуводска практика:

12747 / 13.02.2017 г

ТАБЛИЦА С НАЧАЛНА ЦЕНА НА ВСЯКА КАТЕГОРИЯ ДЪРВЕСИНА ЗА ВСЯКО НАСАЖДЕНИЕ, ВКЛЮЧЕНО В ОБЕКТА/прогнозни количества/

обект	отдел	д. вид	едра		средна		дребна		дърва за огрев		общо	
			кол.	цена	кол.	цена	кол.	цена	кол.	цена	кол.	на обекта без ДДС
			куб.м.	лв./м	куб.м.	лв./м	куб.м.	лв./м	куб.м.	лв./м	куб.м.	лева
1	652-х- предписан ие № РДГ14- 1745/06.0 2.2023г.	чб	0	0.00	0	0.00	0	0.00	195	10.00	195	1950.00
		бб	0	0.00	0	0.00	0	0.00	15	10.00	15	150.00
такса за адм. услуги			0	0.00	0	0.00	0	0.00	210	3.00	210	630.00
Общо			0		0		0		210		210	2730.00

Изготвил:

инж. Инж. И. Кирилова

Директор ОП "УОЗГ"

инж. Тодор Тодоров