



РЕПУБЛИКА БЪЛГАРИЯ

Министерство на околната среда и водите

Басейнова дирекция „Дунавски район“

Изх. № РР-04-13 -/1/

Гр. Плевен24.03.....2023 г.

СЪОБЩЕНИЕ

съгласно чл.62а, ал.1 от Закона за водите

На основание чл.62а, ал.1, във връзка с чл.46, ал.1, т.1, буква „б“ чл.52, ал.1, т.4 на Закона за водите (ЗВ) и постъпило в Басейнова Дирекция „Дунавски район“ /БД“ДР“/ заявление вх. № РР-04-13/17.03.2023г.. за откриване на процедура за издаване на разрешително за ползване на повърхностен воден обект с цел изграждане /реконструкция/ на съоръжения за линейна инфраструктура, пресичаща водни обекти – изграждане на нов мост на река Църна бара десен приток на река Блато на км. 44+340, ЕКАТТЕ 12084, в землището на село Волюяк, Столична община във връзка с проект АМ „Европа“, участък ПЪТ I-8 „Калотина Софийски околоръстен път“, придружено от изискванията се по чл.60 ал.1, ал.2, ал.4, ал.11, и ал.12 от Закона за водите документи.

1 . Цел на заявеното използване на водите:

Изграждане на нови, реконструкция или модернизация на съществуващи системи и съоръжения за линейна инфраструктура, пресичаща водни обекти - аквадукти, мостове, преносни мрежи и проводи – изграждане на нов мост на река Църна бара десен приток на река Блато на км. км 44+340, ЕКАТТЕ 12084, в землището на село Волюяк, Столична община във връзка с проект АМ „Европа“, участък ПЪТ I-8 „Калотина Софийски околоръстен път

2 . Водно тяло в което се предвижда използването на водите:

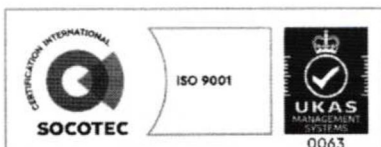
Река Църна бара, повърхностно водно тяло с код BG1IS400R012.

Съгласно „Инженерно хидроложки и хидравлични изследвания, част хидрология и хидравлика, изготвен и заверен от правоспособно лице, в мястото на ползване в реката преминават:

- Максимално водно количество с обезпеченост 1% - $Q_{1\%}=50,35 \text{ м}^3/\text{сек}$.

2а. Фактически основания при които се издава разрешителното, включително състояние на водното тяло, определените цели и мерки в действащите ПУРБ и ПУРН, имащи отношения към разрешителното, и друга специфична информация, определен в наредбата по чл.135, ал.1 т.1а.

- Подадено заявление с вх. № РР-04-13/17.03.2023г. в БДДР, от АГЕНЦИЯ „ПЪТНА ИНФРАСТРУКТУРА“, ЕИК 000695089 със седалище и адрес на управление п.к.1606 гр. София, обл. София (Столица), бул. "Македония" № 3. Към заявлението на хартиен носител са приложени;
- Решение по оценка на въздействието върху околната среда (ОВОС) № 3-ПР/2022г. на Министъра на околната среда и водите
- Решение №150/19.09.2022г. на Министъра на околната среда и водите за предварително изпълнение на Решение № 3-ПР/2022г.
- Скица на поземлени имоти с идентификатори 12084.2706.89, 12084.2707.9, 12084.2707.15, 12084.2706.84 и 12084.2706.87



5800 гр. Плевен, ул. „Чаталджа“ №60
тел.: +359 64 88 51 00
e-mail: dunavbd@bddd.bg, web: www.bd-dunav.bg



- Технически проект: “ ПЪТ I-8 „Калотина Софийски околостръстен път ”,
 - част: „Геодезия“
 - част: „Хидравлични изчисления“
 - част: „Геология“
 - част: „Конструктивна“
- Представен е и цифров аналог на заявлението върху електронен носител.
- С Писмо вх. № РР-04-13(1)/21.03.2023г. е предоставен и документ за платена такса.

Извършена преценка на заявлението по чл. 61 от Закона за водите, при което е установено, че заявлението и приложената документация отговарят на изискванията на Закона за водите.

Басейнова Дирекция „Дунавски район“ е извършила служебна проверка за наличие или липса на задължения на дружеството заявител към ПУДООС във връзка с чл.68, т.10, буква „б“ от ЗВ. Проверката е установила, че заявителя няма задължения.

Направената преценка по чл.62, ал. 1 е съобразена със следното:

Съгласно данните предоставени от заявителя, пресичането на повърхностен воден обект река Църна бара десен приток на река Блато на км. 44+340, в землището на село Волюяк, Община Столична, ЕКАТТЕ 12084, попада в обхвата на силно модифицирано повърхностно водно тяло с код BG1IS400R012 в лошо екологично и добро химично състояние и поставени цели до 2027г. Запазване на СКОС за Мп за добър екологичен потенциал (СКОС коригиран с фонова концентрация). Запазване на добър екологичен потенциал по останалите елементи за качество. Запазване на добро химично състояние.

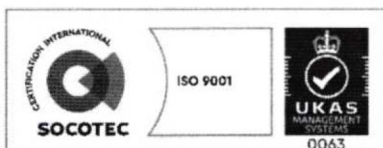
Заявеното ползване не попада в Зона за отдих и водни спортове, Зона за стопански ценни видове риби, Защитени територии, Зона за местообитания, Зона за птици, Зона за защита на питейните води от повърхностни водни тела и Уязвима зона, но попада в Чувствителна зона. Съгласно наличната в БДДР информация, заявеното ползване не попада в границите на санитарно-охранителни зони (СОЗ). Теренът от участъка при водно тяло с код BG1IS400R012 предвиден за реализиране на заявеното ползване не попада в буферната зона (с радиус 1 000 м) около водоземни съоръжения за питейно-битово водоснабдяване без определени СОЗ, за които е необходимо спазване на ограничения съгласно Приложение 1 към Национален каталог от мерки към ПУРБ.

Съгласно Решение № 3-ПР/ 2022г. на Министъра на околната среда и водите ползване на повърхностен воден обект с цел изграждане на съоръжения за линейна инфраструктура - изграждане на нов мост на река Църна бара десен приток на река Блато на км. 44+340 няма вероятност да окаже значително отрицателно въздействие върху природни местообитания, популации и местообитания на видове, предмет на опазване на защитени зони. Приложено е Решение №150/19.09.2022г. на Министъра на околната среда и водите за предварително изпълнение на Решение № 3-ПР/2022г.

Съгласно становище изх № ОВОС-01/07.10.2022г. за Решение № 3-ПР/ 2022г. на Министъра на околната среда и водите към дата 07.10.2022г. няма информация за постъпили жалби и възражения. Съгласно становище на Министъра на околната среда и водите в отговор на питане на БДДР с вх.№ 05-08-207/24.03.2023г. Решение № 3-ПР/ 2022г. е влязло в сила и към настоящия момент не е загубило правно действие

Заявеното ползване на повърхностен воден обект не попада в район със значителен потенциален риск от наводнения, съгласно Плана за управление на риска от наводнения, приет с Решение №1104/29.12.2016 г. на Министерски съвет.

Програмата от мерки заложена в ПУРН 2016 – 2021 г. в Дунавски район няма предвидени забрани и ограничения, касаещи реализирането на проекта, но следва да се спазват общите мерки за района за басейново управление.



При реализация на заявеното ползване е необходимо да се имат предвид приложимите мерките съгласно Становище по Екологична оценка № 1-1/2016г. на проекта на ПУРН (Приложение № 16 и Приложение № 17 към ПУРН 2016 – 2021 г. в ДРБУ) в т.ч. - При прилагане на мерките, свързани със строителство, да не се допуска замърсяването на речните легла със строителни материали и гориво-смазочни материали от строителната техника.

3. Системи или съоръжения, чрез които ще се реализира ползването:

Мостът се изпълнява като 2 отделни независими и успоредни конструкции. Съоръжението е 4 отворно. Горното строене представлява гредова конструкция. Долното строене представлява: ляв и десен устой, след които се предвиждат преходни плочи под настилката и стълбове съставено от по 3 броя колони фундирани на изливни пилоти.

4. Място на ползване:

Заявеното ползване на повърхностен воден обект попада в в землището на село Волюяк, Община Столична, ЕКАТТЕ 12084 с координати на новото съоръжение:

Дясно пътно платно:

T.A1	42° 46' 57.682"	23° 13' 38.674"
T.B1	42° 46' 57.814"	23° 13' 39,862"
T.C1	42° 46' 57.077"	23° 13' 42,149"

Ляво пътно платно:

T.A2	42° 46' 57.261"	23° 13' 38,764"
T.B2	42° 46' 57.426"	23° 13' 40,127"
T.C2	42° 46' 57.656"	23° 13' 42,238"

5. Проектни параметри на използването:

Горно строене:

Дължина на моста L=93.90m.

Ширина на мост V=28.00m./2пътни платна по V=10,50 m., тротоари V=2,00 m. и разделителна ивица V=1,45 m.

Разстоянието между отворите е 18,00 - 22,00 - 22,00 - 22,00 - 18,00 m.

Долното строене: - представлява устой от обсипен тип, като ригелър им е изпълнен върху стоманобетонни колони. Стълбове се съставени от по 3 броя колони фундирани на изливни пилоти.

Размерър на стълбовете е $\Phi 100$

Размерър на пилотите $\Phi 150$

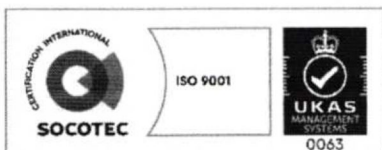
Дължина на пилотите при устоите е 23м.

Дължина на пилотите при стълбовете е 33м.

Застроена площ на моста е $F = 2629.2 \text{ m}^2$

6. Условия към титуляра при които би могло да се предостави правото за използване на водите:

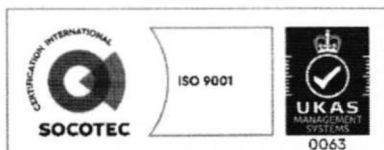
	За целите на ползването, титулярът на разрешителното е длъжен да изпълнява следните условия:
Уведомяване на контролиращия орган	<p>1. Да уведоми Басейнова дирекция Дунавски район незабавно – по време на преминаване на големи водни количества при високи вълни, при възникване на аварийни условия или предизвикано замърсяване.</p> <p>2. Да уведоми Басейнова дирекция Дунавски район незабавно - при приключване използването на водния обект</p>



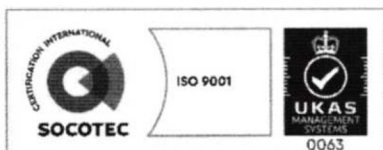
5800 гр. Плевен, ул. „Чаталджа“ №60
 тел.: +359 64 88 51 00
 e-mail: dunavbd@bDDR.bg, web: www.bd-dunav.bg



	<p>преди крайния срок на действие на разрешителното.</p>
Опазване на водите и околната среда	<p>1. Да не засяга водното течение в периода на размножаване на рибната фауна (април-юни включително).</p> <p>2. Да не допуска замърсяване на околната среда и водите с петролни продукти. Зарежданията с горива и подмяната на смазочни материали да става на специална площадка извън водните обекти</p> <p>3. Да не се извършва изземване на наносни отложения по смисъла на ЗВ.</p> <p>4. Да опазва съществуващата брегова ивица, намиращите се на нея дървесна растителност и насаждения.</p> <p>5. Да не се извършва засаждане на дървета и храсти, изхвърляне на отпадъци, предмети и други материали.</p> <p>6. Да не се извършва нарушаване на естественото състояние на речното легло, брега и крайбрежната заливаема ивица извън разрешения участък.</p> <p>7. Да се спазват предвидените котви на полагане на съоръженията, без образуване на ями във водния обект, като се опазва съществуващата брегова ивица, намиращата се на нея дървесна растителност.</p>
Предоставяне на информация за изпълнени дейности	<p>Ежегодно в срок до 31 март на следващата отчетна година да предоставя на директора на Басейнова дирекция Дунавски район град Плевен доклад за изпълнение на условията в разрешителното.</p>
Изпълнение на разрешените дейности	<p>1. Представянето на разрешително е необходимо условие за одобряване на проекта и издаване на разрешение за строеж по реда на Закона за устройство на територията.</p> <p>2. От страна на инвеститора да се упражнява контрол за стриктно изпълнение на работния проект.</p>
Специфични условия на разрешената дейност	<p>1. Строителството да се изпълни съгласно одобрен Работен проект за организация и изпълнение на строителството /РПОИС/, включващ план за безопасност и здраве, без нарушаване на възможността за свободно оттичане на водите</p> <p>2. При строителството да не се допуска намаляване на напречния профил на водния обект в участъка на ползване. Своевременно да се отстраняват земни маси и строителни материали от леглото на водния обект, като те се депонират извън границите на строителния обект.</p> <p>3. Механизацията, чрез която се извършва ползването на</p>



	<p>водния обект, ежедневно, след приключване на работния ден, да се извежда извън водния обект на безопасно място</p> <p>4. По време на строителството да се предвидят необходими брегоукрепителни и защитни съоръжения.</p> <p>5. Да се разработи аварийен план за действие при възникване на непредвидими и/или извънредни обстоятелства причинени от природни бедствия или аварийни ситуации по време на ползването на водния обект.</p>
Предоставяне на информация от собствения мониторинг	След приключване изграждането, изградените съоръжения да се отразят на ексекутиви - ситуация, напречни и надлъжни профили, които да се представят в басейнова дирекция заедно със схема с подробни точки и географски координати
Условия за осигуряване на достъп при осъществяване на контрол на разрешителното и предоставяне на необходимите документи, данни, сведения, справки и обяснения, свързани с разрешеното ползване и предмета на проверката	<p>1. Титулярът на разрешителното е длъжен да допуска по всяко време контролиращия орган до мястото на ползване с оглед извършването на контрол на изпълнението на условията на разрешителното;</p> <p>2. Титулярът на разрешителното е длъжен да представя на контролиращия орган необходимите документи, данни, сведения, справки и обяснения, свързани с разрешеното ползване и предмета на проверката.</p>
Условия за продължаване срока на действие на разрешителното	<p>1. Продължаване срока на действие на разрешителното се извършва по реда на чл.78 от Закона за водите, като молбата за продължаване срока на действие на разрешителното се подава пред органа, който го е издал, преди изтичането му</p> <p>2. Изменението на разрешителното се извършва по реда на чл.72÷чл.77 от Закона за водите.</p> <p>3. Прекратяване на действието на разрешителното се извършва по реда и при условията на чл.79 от Закона за водите</p> <p>4. Отнемане на разрешителното може да се постанови, включително и за:</p> <ol style="list-style-type: none"> Осъществяване на водовземане извън целите, посочени в разрешителното. Нарушаване условията на разрешителното. Неупражняване на права, предоставени с разрешителното, в определения в него срок. Неупражняване на права в определените в разрешителното параметри на използването. <p>5. Отнемането на разрешителното при констатирани</p>



нарушения на целите, параметрите и на което и да е от условията за ползване, при които е разрешено ползване на повърхностния воден обект, не освобождава титуляра на разрешителното от административно наказателна отговорност по чл.200 от Закона за водите.

7. **Място за представяне на писмени възражения или предложения от заинтересованите лица:** Басейнова Дирекция „Дунавски район“, ул. „Чаталджа“ № 60.

Съгласно чл.64, ал.1, т.2 и т.3 от ЗВ заинтересованите лица могат да възразят срещу издаването на разрешителното или да предложат условия, при които същото да бъде издадено, с оглед гарантиране на лични или обществени интереси, **в 14 дневен срок от обявяване на съобщението.**

ЦВЕТОМИРА ХРИСТОВА

Директор на Басейнова дирекция „Дунавски район“

