



РЕПУБЛИКА БЪЛГАРИЯ

Министерство на околната среда и водите

Басейнова дирекция „Дунавски район“

Изх. № РР-02-23 (1)

Гр. Плевен, 17.03. 2023 г.

СЪОБЩЕНИЕ

съгласно чл.62а, ал.1 от Закона за водите

На основание чл.62а, ал.1, във връзка с чл.44 и чл.52, ал.1, т.4 на Закона за водите (ЗВ) в Басейнова Дирекция „Дунавски район“ гр. Плевен е постъпило Заявление вх. № РР-02-23/ 27.01.2023 г. за откриване на процедура за издаване на разрешително за водовземане от подземни води чрез съществуващи водовземни съоръжения, придружено с изискванията се по чл.60 от ЗВ данни и документи, обявявам следното съобщение:

1. Цел на заявеното използване на водите: Водоснабдяване за други цели, в т.ч. противопожарни нужди;

2. Водно тяло, в което се предвижда използване на водите: Порови води в Неоген – Кватернера – Софийска долина с код BG1G000000NQ030.

2а. Фактическите основания, при които се издава разрешителното, включително състояние на водното тяло, определените цели и мерки в действащите планове за управление на речните басейни

Подадено е заявление с вх. № № РР-02-23/ 27.01.2023 г. в БДДР за издаване на разрешително за водовземане от подземни води чрез съществуващи водовземни съоръжения – тръбен кладенец „ТК – Мастер Пластик, Чепинци, София“.

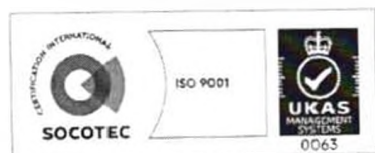
Направена преценка на Заявлението по чл. 61 от Закона за водите, при което е установено, че заявлението и приложената документация отговарят на изискванията на Закона.

Съгласно писмо изх. № 20821-11544/ 12.12.2022г. на РИОСВ София, водовземното съоръжение е съществуващо, а вече изградени водоизточници за добив на подземни води не представляват инвестиционно предложение по смисъла на т.17 от §1 на Допълнителните разпоредби на ЗООС и за тях няма основание да се провежда процедура по реда на глава шеста от ЗООС и Закона за биологичното разнообразие.

Извършена е проверка на 07.03.2023г. в БДДР за наличие на задължение по Закона за водите към ПУДООС с влязъл в сила АУПДВ , при която е установено, че заявителят няма задължения.

БДДР е направила запитване в НАП ТД София, офис София за наличие или липса на задължения по чл.87, ал.11 от ДОПК на юридическото лице, на което с писмо изх. № 22255532301248/ 09.03.2023г. агенцията е отговорила, че заявителят няма задължения.

Направената преценка, съгласно чл.62, ал.1 от Закона за водите, е положителна и е изготвена спрямо План за управление на речните басейни (ПУРБ) 2016 – 2021 г., приет с Решение № 1110/ 29.12.2016 г. на Министерски съвет и План за управление на риска от наводнения (ПУРН) 2016 – 2021, приет с Решение № 1104/ 29.12.2016 г. на Министерски съвет, които се прилагат до приемането на актуализирани планове



5800 гр. Плевен, ул. „Чаталджа“ №60
тел.: +359 64 88 51 00
e-mail: dunavbd@bddd.bg, web: www.bd-dunav.bg



3. Системи или съоръжения, чрез които ще се реализира използването:

Тръбен кладенец „ТК – Мастер Пластик, Чепинци, София“

Тръбният кладенец е с дълбочина 28,20 м. Сондирането е изпълнено с диаметър Ø345 мм в интервала 0,00 – 28,20 м. Филтърните участъци са в интервала от 4,70 до 19,70 м и от 24,70 до 28,20 м. Задтръбното пространство в интервала от 3,00 до 28,20 м е запълнено с гравийна засипка. Изпълнен е глинест тампонаж в интервала 0,00 – 3,00 м.

На устието на тръбния кладенец е изградена модулна PVC шахта с размери 0,8/0,8/0,8 м, която се затваря с метален капак.

Експлоатацията се осъществява с потопяема помпа Calpeda 4SDP 6 с максимален дебит 1,8 л/сек и напор Н=60 м, спусната на дълбочина 23,00 м от терена.

4. Място на водоземане: Поземлен имот с идентификатор № 80409.5903.35, област София (столица), община Столична, с. Чепинци, район Нови Искър, вид собств. Частна, вид територия Урбанизирана, НТП За друг вид производствен, складов обект, площ 6989 кв. м, стар номер 10,11, квартал 3, парцел I;

Тръбен кладенец „ТК – Мастер Пластик, Чепинци, София“

Координати WGS 1984 географски:

N - 42°44'30.381"; E - 23°24'27.673"

Координатна система БГС 2005г.:

X – 4736152.648 м, Y – 328706.960 м, Z – 514.75 м

5. Обект на водоснабдяване: За оросяване на зелени площи и цветни лехи, измиване на бетонови площадки, в т.ч. противопожарни нужди в поземлен имот с идентификатор № 80409.5903.35, област София (столица), община Столична, с. Чепинци, район Нови Искър;

6. Проектни параметри на използването:

Средноденоношен дебит: **0,1 л/сек;**

Максимален дебит на черпене: **1,8 л/сек** в рамките на **1 час и 30 мин** дневно;

Годишно водно количество: **3154 м³/годишно;**

Минимално необходимо водно количество: **1694 м³/годишно;**

Сезонен воден обем: **от 01,04 – 30,09 : 2920 м³**

Статично водно ниво: **1,85 м**, кота СВН – **512,9 м;**

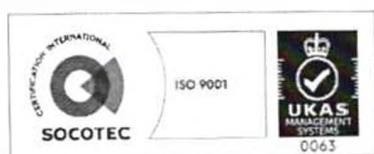
Максимално допустимо експлоатационно понижение: **2,47 м** до дълбочина на водното ниво **4,32 м** от терена, определено при максимален дебит на помпата **1,8 л/сек.**

7. Условия, при които би могло да се предостави правото за използване на водите:

- Да се извършва ежемесечно измерване на черпените водни количества от кладенеца.
- Да се извършва ежемесечно измерване на динамичното водно ниво и веднъж в началото на сезона - статичното водно ниво.
- Собственият мониторинг по Наредба № 1/10.10.2007 г., чл. 80, ал. 1, т. 1, буква "а" включва:

1. ежегодно изследване на химичния състав на черпените подземни води по:

а) показателите рН, електропроводимост, концентрация на разтворен кислород, амониеви йони, нитрати, нитрити, фосфати, хлориди и сулфати;



5800 гр. Плевен, ул. „Чаталджа“ №60
тел.: +359 64 88 51 00
e-mail: dunavbd@bldr.bg, web: www.bd-dunav.bg



б) други показатели, по които водното тяло е определено в риск да не постигне добро химично състояние на подземните води – *желязо и манган*;

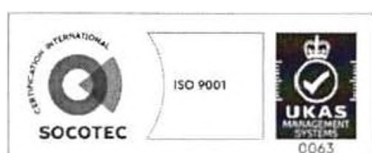
- Да се спазват и да не се нарушават параметрите на водовземането – средноденоношен и максимален дебит, допустимо понижение и разрешено водно количество;
- Да се заплаща такса водовземане за добитите водни количества от кладенеца.

8. Място за представяне на писмени възражения или предложения от заинтересованите лица: Басейнова Дирекция „Дунавски район“ гр. Плевен, на адрес: гр.Плевен, ул.“Чаталджа” № 60.

Съгласно чл.64, ал.1, т.2 и т.3 от ЗВ заинтересованите лица могат да възразят срещу издаването на разрешителното или да предложат условия, при които същото да бъде издадено, с оглед гарантиране на лични или обществени интереси, в **14 дневен срок** от обявяване на съобщението.

ЦВЕТОМИРА ХРИСТОВА

Директор на Басейнова дирекция Дунавски район



5800 гр. Плевен, ул. „Чаталджа“ №60
тел.: +359 64 88 51 00
e-mail: dunavbd@bDDR.bg, web: www.bd-dunav.bg

