


ЕВРОПЕЙСКИ СЪЮЗ
Европейски структурни и
инвестиционни фондове



ОКОЛНА СРЕДА

Проект N BG16M10P002-1.007-0001 "Подготовка на регионално предимствително проучване (РПИП) за водоснабдяване и канализация за територията на Столична община", който се осъществява с финансовата подкрепа на оперативна програма "Околна среда" 2014-2020, съфинансирана от Европейския съюз чрез Кохезионния фонд
Project N BG16M10P002-1.007-0001 "Preparation of Regional Feasibility Study (RFS) for water supply and sewerage for the territory of Sofia Municipality", which is implemented with the financial support of Operational Program "Environment" 2014-2020, co-funded by the European Union through the Cohesion Fund

ВЪЗЛОЖИТЕЛ /
CONTRACTING AUTHORITY:



СТОЛИЧНА ОБЩИНА /
SOFIA MUNICIPALITY

ИЗПЪЛНИТЕЛ/CONTRACTOR:

ДЗЗД "ДИЗАЙН ГРУП СОФИЯ" по договор СОА17-ДФ55-611/15.12.2017г./
"DESIGN GROUP SOFIA" CONSORTIUM, Contract: COA17-ДФ55-611/15.12.2017г.



1612 София, ул. "Григор Начевич" N11, вх."В", партер
tel.: +359 888 999 644 tel.: +359 888 572 442 e-mail: dgroupsofia@gmail.com/
11V Grigor Nachevich str., ground floor, 1612 Sofia,
Phone: +359 888 999 644 Phone: +359 888 572 442 E-mail: dgroupsofia@gmail.com

Ръководител на проекта / Project Manager: инж.Боян Борисов /dipl.eng. Boyan Borisov

Експерт "ВиК" мрежи и съоръжения /
Expert "WSS" networks and facilities: инж. Йордан Минчев /dipl.eng.Yordan Minchev

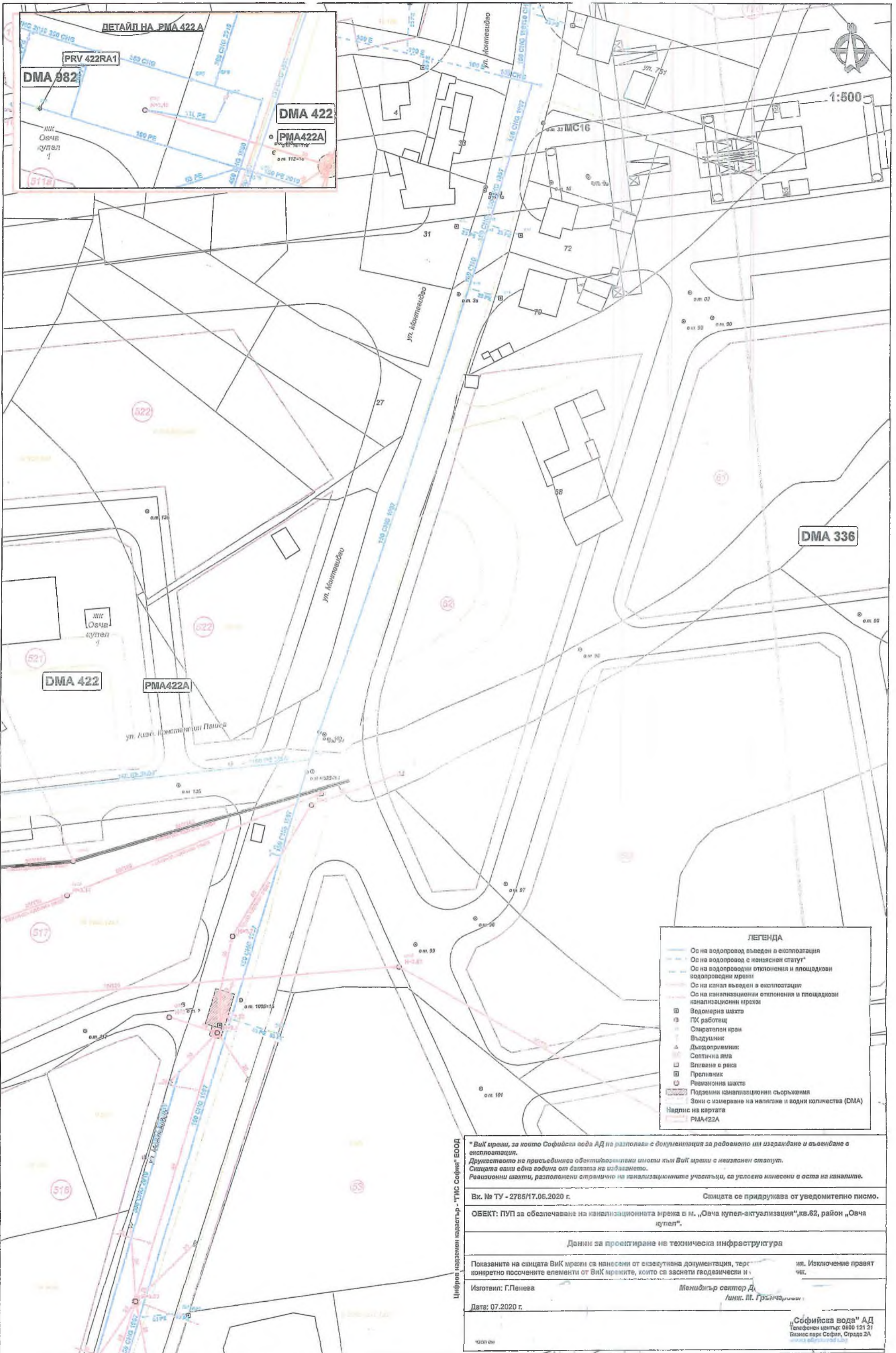
част "ПУП"/
part "DDP" : инж. Стоян Николов
dipl.eng. Stoyan Nikolov

ОБЕКТ/PROJECT: Инвестиционно предложение за кв. „Овча купел“-Смесена система
Plan of the investment proposal of "Ovcha kupel"-Combined sewerage system

Чертeж /Drawing: Изменение на плана за регулация на кв. "Овча Купел"
Amendment of regulatory plan of "Ovcha Kupel"

Фаза на проекта / Project stage: РПИП - фаза III/ RFS - Stage III Ревизия/Revision: 00

Чертeж /Drawing N°: 1	Машаб/Scale: 1:1000	Формат/Format: 420/297	Дата/Date: 08.2019
--------------------------	------------------------	---------------------------	-----------------------



ЛЕГЕНДА

- Ос на водопровод въведен в експлоатация
- - - Ос на водопровод с неизяснен статут
- Ос на водопроводни отклонения и площадкови водопроводни мрежи
- Ос на канал въведен в експлоатация
- - - Ос на канализационни отклонения и площадкови канализационни мрежи
- ⊕ Водомерна шахта
- ⊙ ГХ работещ
- ⊙ Спирателен кран
- ⊙ Въдушник
- ⊙ Дъждоприемник
- ⊙ Септична яма
- ⊙ Вливане в река
- ⊙ Преливник
- ⊙ Ревизионна шахта
- ⊙ Подземни канализационни съоръжения
- ⊙ Зони с измерване на наличните и водни количества (DMA)
- Надпис на картата
- РМА 422А

Цифров надземен план на обекта "Овча купел" - "ГИС София" ЕООД

* Вижте, за които Софийска вода АД не разполага с документация за редовното им изграждане и въвеждане в експлоатация.
 Дружеството не присъединява обекти/подземни мрежи към Виж мрежи с неизяснен статут.
 Скицата важи една година от датата на издаването.
 Ревизионни шахти, разположени странично на канализационните участъци, са условно нанесени в оста на каналите.

Вх. № ТУ - 2785/17.06.2020 г. Скицата се придружава от уведомително писмо.

ОБЕКТ: ПУП за обезпечаване на канализационната мрежа в м. „Овча купел-актуализация“, кв.62, район „Овча купел“.

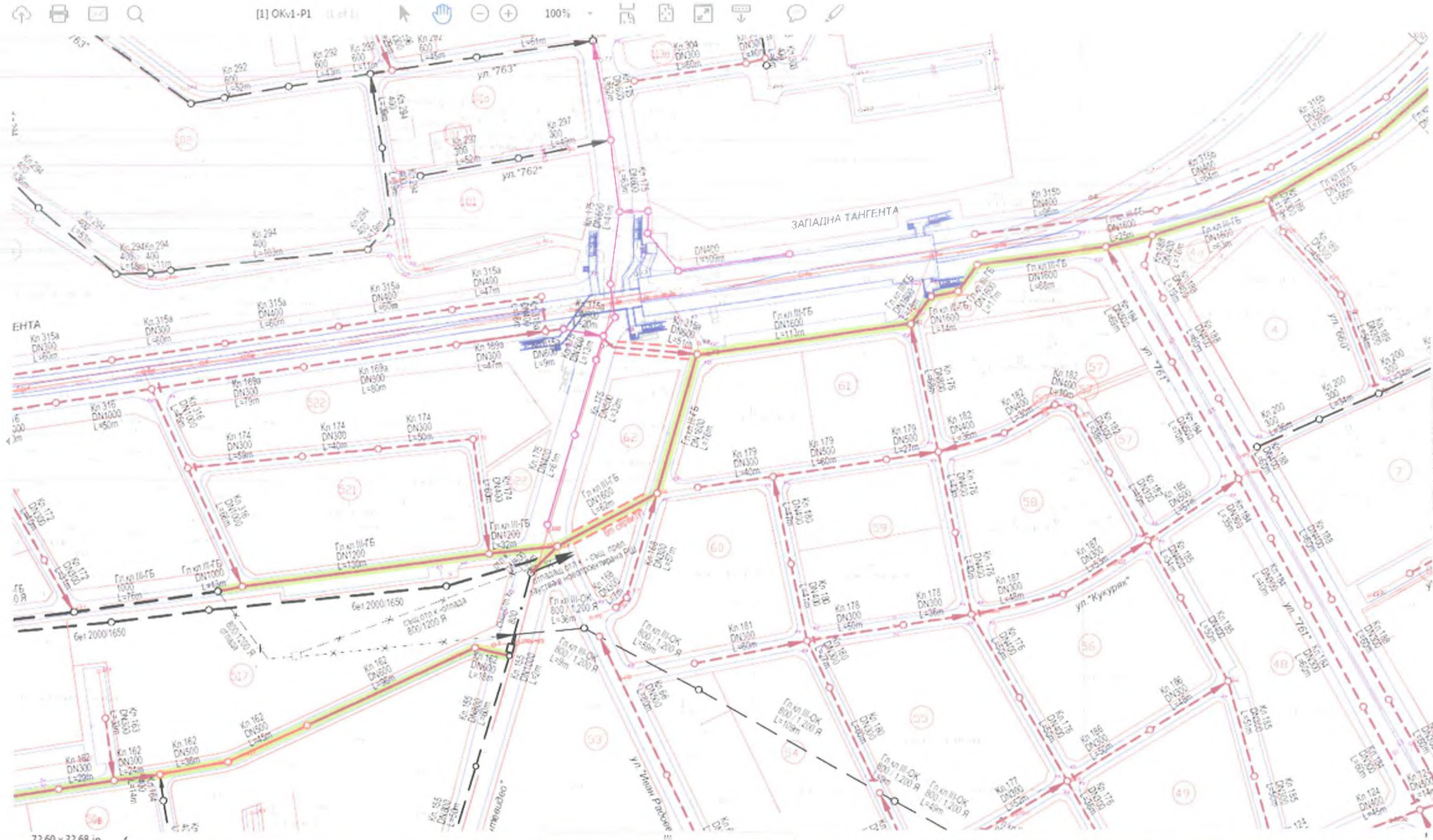
Данни за проектиране на техническа инфраструктура

Показаните на скицата Виж мрежи са нанесени от ексекутивна документация, териториално посочените елементи от Виж мрежите, които са заснети геодезически и т.н. Изключение правят т.н.

Изготвил: Г.Пенева Менеджър сектор Д. Г. Грънчаров

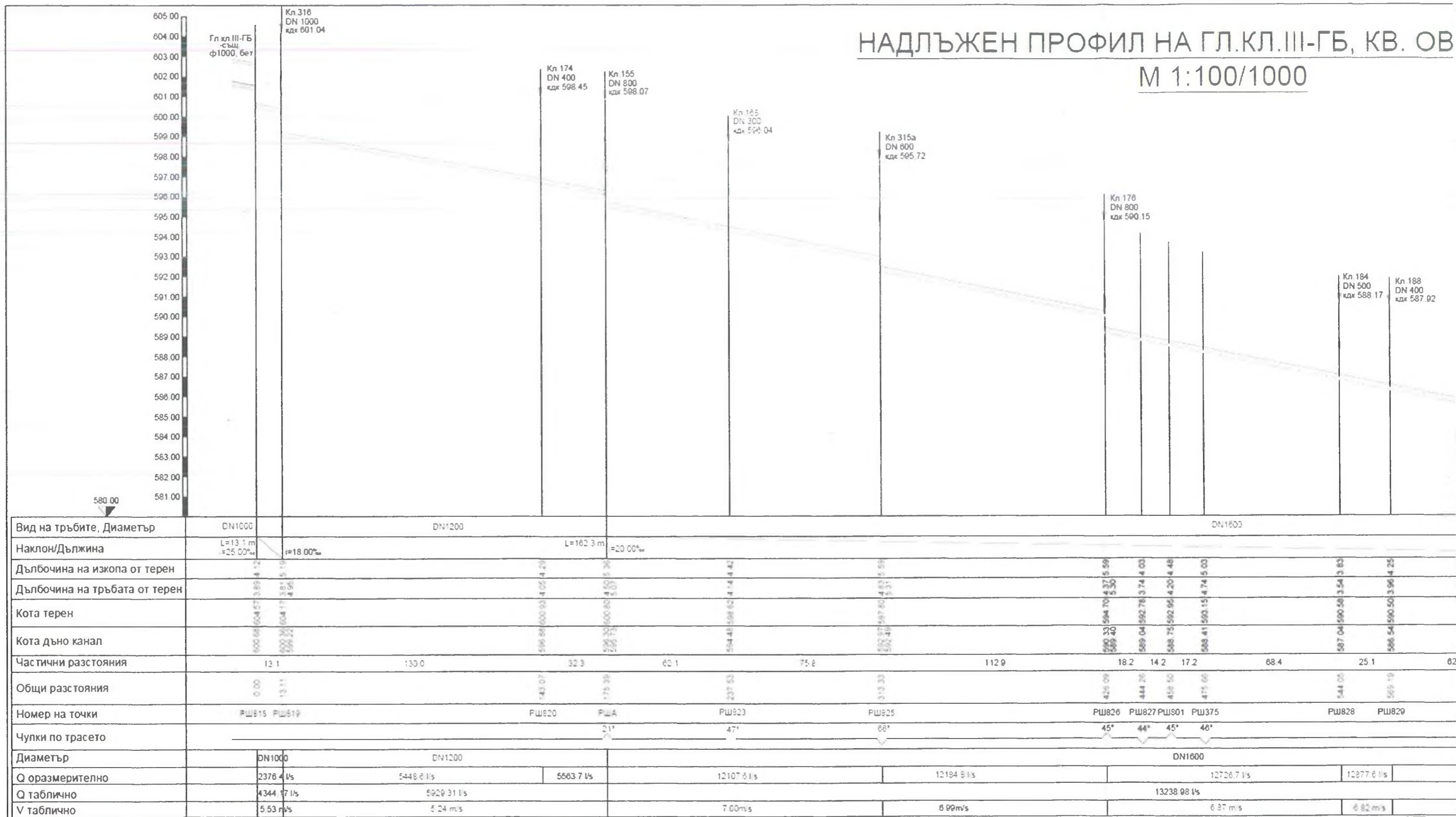
Дата: 07.2020 г.

„Софийска вода“ АД
 Телефонен център: 0600 121 21
 Бизнес парк София, Сграда 2А

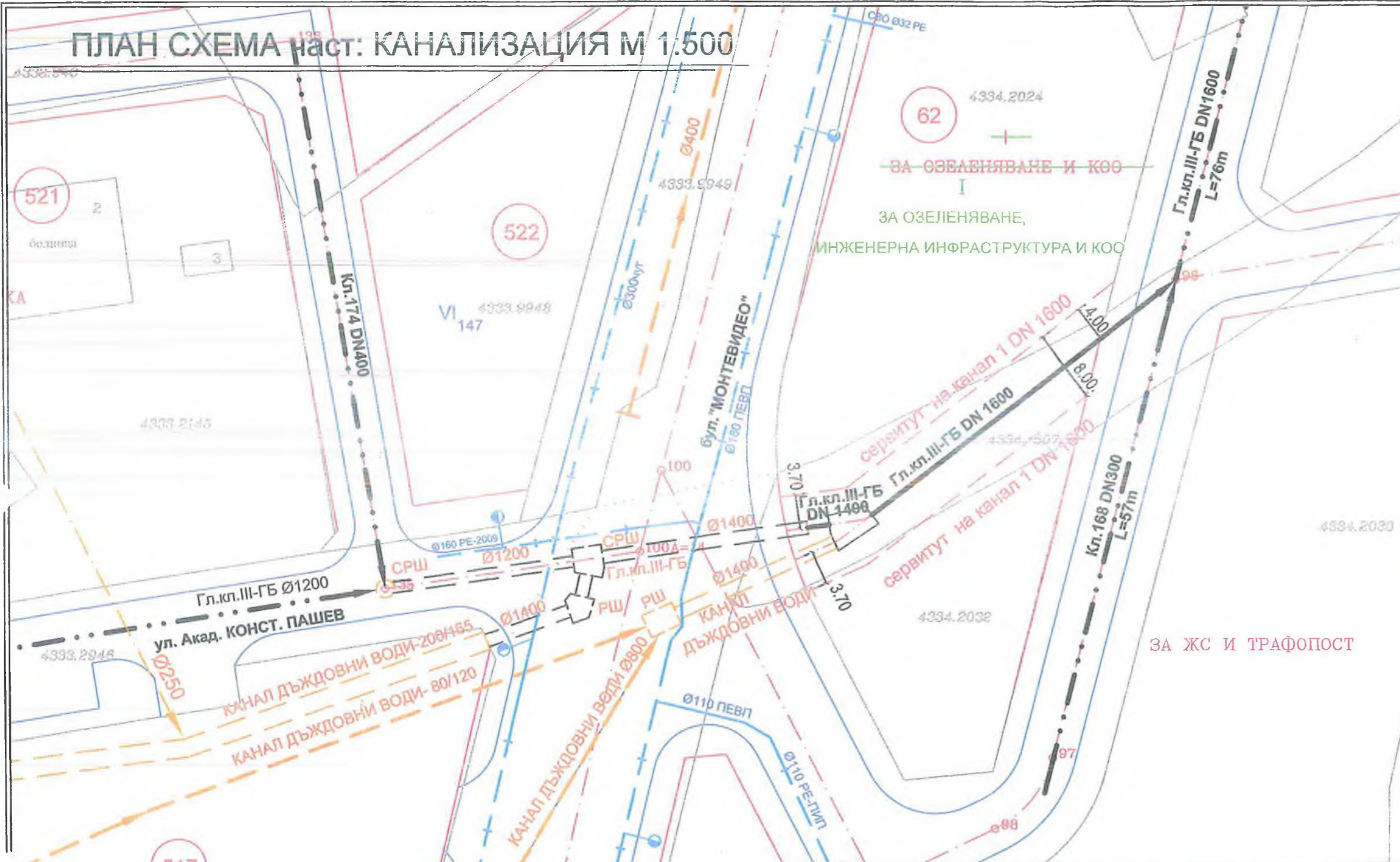


72.60 x 32.68 in

НАДЛЪЖЕН ПРОФИЛ НА ГЛ.КЛ.ІІІ-ГБ, КВ. ОВ М 1:100/1000



ПЛАН СХЕМА част: КАНАЛИЗАЦИЯ М 1:500



1	Обект:
ИПР за УПИ I "за озеленяване и КОО", кв.62, м. "Овча купел - актуализация", район "Овча купел" ПИ 68134.4334.2024, ПИ 68134.4334.1507 и ПИ 68134.4334.2032	
ПЛАН СХЕМА част: КАНАЛИЗАЦИЯ	
Фаза:	ИПР
Мащаб:	1:500
Коорд. система БГС 2005, Височинна система Балтийска	

2	Проектант:
ОП "СОФИЯ ПРОЕКТ"	
Регистрационен № 089 инж. ГЕРГАН ВАСИЛЕВА НСГ Подпис:	

Проектанти:	
инж. Г. Йорданова	
и.д. Директор:	
инж. Р. Наумова	
Подпис:	

3	Съгласували:	Подпис:

Дата:	10.2020 г.	Чертеж №:	01/02
-------	------------	-----------	-------

4	Ревизия	Основание
	01	
	02	
	03	

5 Одобряващи и съгласуващи органи:

ЛЕГЕНДА

	СЪЩЕСТВУВАЩ КАНАЛ, ВЪВЕДЕН В ЕКСПЛОАТАЦИЯ, СЪГЛ.ПРЕДВАРИТЕЛНИ ДАННИ НА "СОФИЙСКА ВОДА" АД - ТУ 2785/15.07.2020 год.
	СЪЩЕСТВУВАЩО СКО, СЪГЛ.ПРЕДВАРИТЕЛНИ ДАННИ НА "СОФИЙСКА ВОДА" АД - ТУ 2785/15.07.2020 год.
	СЪЩЕСТВУВАЩ КАНАЛ, ИЗГРАДЕН С РЕКОНСТРУКЦИЯТА УЛ."МОНТЕВИДЕО" 2020 год.
	НОВ КАНАЛ СМЕСЕНИ ВОДИ, ПРЕДМЕТ НА НАСТОЯЩИЯ ПРОЕКТ
	НОВ КАНАЛ СМЕСЕНИ ВОДИ - ПО ИП
	СЪЩЕСТВУВАЩ ВОДОПРОВОД, СЪГЛ.ПРЕДВАРИТЕЛНИ ДАННИ НА "СОФИЙСКА ВОДА" АД - ТУ 2785/15.07.2020 год. ИЛИ ИЗГРАДЕН С РЕКОНСТРУКЦИЯТА УЛ."МОНТЕВИДЕО" 2020 год.

ОП „СОФИЯ - ПРОЕКТ“
 София 1309, ж.к. Зона Б-19, ул. „Димитър Петков“, бл. 15-Б, вх. Б, ет. 3,
 тел.: 02 929 81 51, факс: 02 929 41 51, е-поща: sofiaprojekt@gmail.com

ВЪЗЛОЖИТЕЛ: СТОЛИЧНА ОБЩИНА

ОБЕКТ: ИПР ЗА УПИ I "ЗА ОЗЕЛЕНЯВАНЕ И КОО", КВ.62, М. "ОВЧА КУПЕЛ - АКТУАЛИЗАЦИЯ", РАЙОН "ОВЧА КУПЕЛ", ПИ 68134.4334.2024, ПИ 68134.4334.1507 и ПИ 68134.4334.2032

ЧАСТ: КАНАЛИЗАЦИЯ
 ЧЕРТЕЖ: ПЛАН СХЕМА КАНАЛИЗАЦИЯ

ИМЕ НА ФАЙЛ: 2009B_SITUACIA_S.DWG

ДЪЛЖНОСТ	ИМЕ И ФАМИЛИЯ	ПОДПИС	КОД:	2009B
ПРОЕКТАНТ:	ИНЖ. Г. ЙОРДАНОВА		ФАЗА:	ИПР-ПЛАН СХЕМА
ПРОЕКТАНТ:			МАЩАБ:	1:500
Р-Л СЕКТОР:	ИНЖ.ЕВГ.ГЕОРГИЕВА		ЧЕРТЕЖ No:	1 ОТ ОБЩО 2
Р-Л АТЕЛИЕ:	ИНЖ. Т. ГРУЕВА		ЛИСТ No:	1 ОТ ОБЩО 1
ГЛАВЕН ИНЖЕНЕР:	ИНЖ. Г. ЙОРДАНОВА		РЕДАКЦИЯ:	0
И.Д. ДИРЕКТОР:	ИНЖ. Р. НАУМОВА		ДАТА:	М. 11. 2020 Г.

6	Инвентарен номер/QR код